



СЛУЖБА ПО ОХРАНЕ ОБЪЕКТОВ КУЛЬТУРНОГО НАСЛЕДИЯ  
ИРКУТСКОЙ ОБЛАСТИ

**П Р И К А З**

« 31 » октября 2018 г.

Иркутск

№ 320-сп

Об утверждении границ территории  
и режима использования объекта  
культурного наследия федерального  
значения

В соответствии со ст. 3.1 Федерального закона от 25 июня 2002 года № 73-ФЗ «Об объектах культурного наследия (памятниках истории и культуры) народов Российской Федерации», руководствуясь пп.43 п.7 Положения о службе по охране объектов культурного наследия Иркутской области, утвержденным постановлением Правительства Иркутской области от 9 марта 2010 года № 31-пп,

**П Р И К А З Ы В А Ю:**

1. Утвердить границы территории объекта культурного наследия федерального значения «Собор Богоявления. (Собор Богоявления «Старый»)», 1718-1746 гг.; 1792 г. (вид объекта культурного наследия - памятник), расположенного по адресу: г. Иркутск, Транспортная ул., 1 (ул. Сухэ-Батора, 1), согласно приложениям № 1, № 2, № 3.

2. Утвердить режим использования территории объекта культурного наследия федерального значения согласно приложению № 4.

3. Настоящий приказ подлежит официальному опубликованию в общественно-политической газете «Областная», а также на «Официальном интернет-портале правовой информации» ([www.pravo.gov.ru](http://www.pravo.gov.ru)).

4. Настоящий приказ вступает в силу через десять календарных дней после дня его официального опубликования.

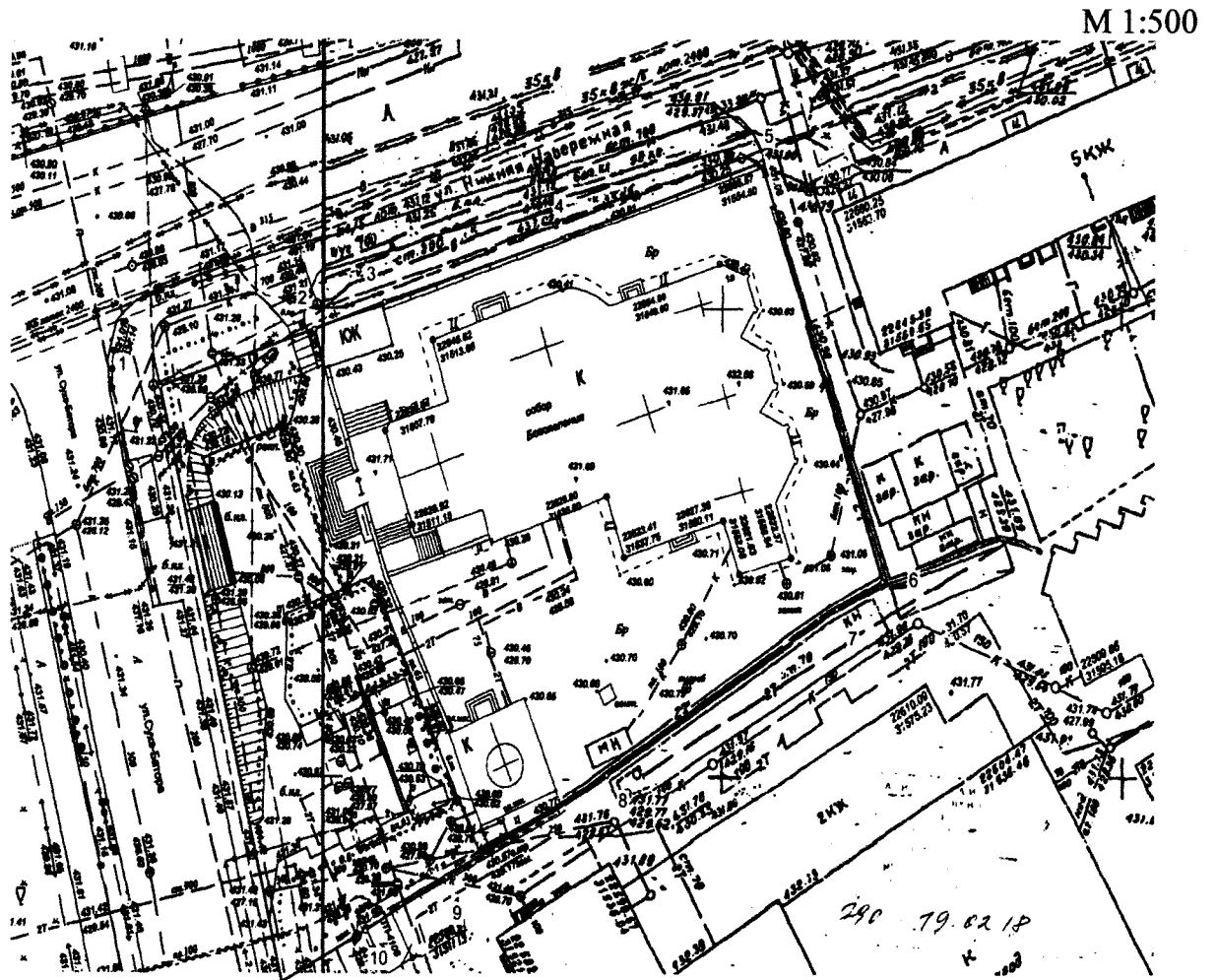
В.з.д. руководителя службы по  
охране объектов культурного  
наследия Иркутской области

А.А. Фоменко

**Карта границ территории объекта культурного наследия  
федерального значения**


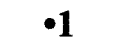

**Наименование и датировка объекта:** «Собор Богоявления. (Собор Богоявления «Старый»)», 1718-1746 гг.; 1792 г.

**Адрес:** г. Иркутск, Транспортная ул., 1 (ул. Сухэ-Батора, 1).



11

**Условные обозначения:**

-  - Границы территории объекта культурного наследия
-  - Поворотная точка границы объекта
-  - Объект культурного наследия

В.з.д. руководителя службы по  
охране объектов культурного  
наследия Иркутской области

А.А. Фоменко

**Описание границ территории  
объекта культурного наследия федерального значения**

**Наименование и датировка объекта:** «Собор Богоявления. (Собор Богоявления «Старый»)», 1718-1746 гг.; 1792 г.

**Адрес:** г. Иркутск, Транспортная ул., 1 (ул. Сухэ-Батора, 1).

**Юго-западная граница** - по красной линии застройки улицы Сухэ-Батора - от точки 1 до поворотной точки 4, через промежуточные точки 2 и 3.

общая протяженность - 49,25 м.

**Юго-восточная граница** - по боковой меже усадьбы - от поворотной точки 1 до поворотной точки 16, от поворотной точки 16 до поворотной точки 15, от поворотной точки 15 до поворотной точки 14, от поворотной точки 14 до поворотной точки 13, от поворотной точки 13 до поворотной точки 12, от поворотной точки 12 до поворотной точки 11.

общая протяженность - 103,64 м.

**Северо-восточная граница** - вдоль задней исторической межи собора - от поворотной точки 11 до поворотной точки 10, от поворотной точки 10 до поворотной точки 9, от поворотной точки 9 до поворотной точки 8.

общая протяженность - 51,55 м.

**Северо-западная граница** - по красной линии застройки улицы Нижняя Набережная, от поворотной точки 8 до поворотной точки 4, через промежуточные точки 5, 6 и 7; точки 6 и 7 расположены на углу лицевого юго-западного фасада собора.

общая протяженность - 134,07 м.

В.з.д. руководителя службы по  
охране объектов культурного  
наследия Иркутской области



А.А. Фоменко

**Перечень координат поворотных (характерных) точек границ территории  
объекта культурного наследия федерального значения**

**Наименование и датировка объекта:** «Собор Богоявления. (Собор Богоявления «Старый»)», 1718-1746 гг.; 1792 г.

**Адрес:** г. Иркутск, Транспортная ул., 1 (ул. Сухэ-Батора, 1).

**Система координат – МСК-38, зона 3**

№ п/п	X	Y	Длина линии, м	Дирекционный угол
1	385573.57	3335167.29	20.23	070° 46' 36"
2	385580.23	3335186.39	9.26	069° 47' 04"
3	385583.43	3335195.08	23.97	071° 33' 54"
4	385591.01	3335217.82	25.57	070° 11' 00"
5	385599.68	3335241.88	47.39	159° 34' 22"
6	385555.27	3335258.42	6.44	241° 43' 24"
7	385552.22	3335252.75	33.84	236° 40' 51"
8	385533.63	3335224.47	22.93	239° 57' 27"
9	385522.15	3335204.62	11.60	239° 11' 20"
10	385516.21	3335194.66	11.86	240° 40' 07"
11	385510.40	3335184.32	65.43	344° 54' 44"
1	385573.57	3335167.29		

Площадь - 4623 кв.м.

**Система координат г. Иркутска**

№ п/п	X	Y	Длина линии, м	Дирекционный угол
1	22641.66	31479.56	20.23	072° 19' 58"
2	22647.79	31498.83	9.26	071° 20' 25"
3	22650.76	31507.61	23.97	073° 07' 16"
4	22657.72	31530.55	25.57	071° 44' 22"
5	22665.73	31554.83	47.39	161° 07' 43"
6	22620.89	31570.16	6.44	243° 16' 45"
7	22617.99	31564.41	33.84	238° 14' 13"
8	22600.18	31535.64	22.93	241° 30' 49"
9	22589.24	31515.48	11.60	240° 44' 41"
10	22583.57	31505.36	11.86	242° 13' 28"
11	22578.05	31494.87	65.43	346° 28' 06"
1	22641.66	31479.56		

Площадь – 4623 кв.м.

## Система координат геодезическая WGS-84

№ п/п	Широта	Долгота
1	52° 17' 32.1755"	104° 16' 54.6023"
2	52° 17' 32.3803"	104° 16' 55.6159"
3	52° 17' 32.4789"	104° 16' 56.0772"
4	52° 17' 32.7114"	104° 16' 57.2836"
5	52° 17' 32.9784"	104° 16' 58.5607"
6	52° 17' 31.5327"	104° 16' 59.3928"
7	52° 17' 31.4372"	104° 16' 59.0909"
8	52° 17' 30.8517"	104° 16' 57.5822"
9	52° 17' 30.4915"	104° 16' 56.5247"
10	52° 17' 30.3049"	104° 16' 55.9939"
11	52° 17' 30.1227"	104° 16' 55.4432"
1	52° 17' 32.1755"	104° 16' 54.6023"

В.з.д. руководителя службы по  
охране объектов культурного  
наследия Иркутской области



А.А. Фоменко

**Режим использования территории  
объекта культурного наследия федерального значения**


**Наименование и датировка объекта:** «Собор Богоявления. (Собор Богоявления «Старый»)», 1718-1746 гг.; 1792 г.

**Адрес:** г. Иркутск, Транспортная ул., 1 (ул. Сухэ-Батора, 1).

- на территории объекта культурного наследия запрещаются строительство объектов капитального строительства и увеличение объемно-пространственных характеристик существующих на территории памятника или ансамбля объектов капитального строительства; проведение земляных, строительных, мелиоративных и иных работ, за исключением работ по сохранению объекта культурного наследия или его отдельных элементов, сохранению историко-градостроительной или природной среды объекта культурного наследия;

- на территории объекта культурного наследия разрешается ведение хозяйственной деятельности, не противоречащей требованиям обеспечения сохранности объекта культурного наследия и позволяющей обеспечить функционирование объекта культурного наследия в современных условиях.

В.з.д. руководителя службы по  
охране объектов культурного  
наследия Иркутской области



А.А. Фоменко