



СЛУЖБА ПО ОХРАНЕ ОБЪЕКТОВ КУЛЬТУРНОГО НАСЛЕДИЯ  
ИРКУТСКОЙ ОБЛАСТИ

**П Р И К А З**

«12» ноября 2018 г.

Иркутск

№ 344-сп

Об утверждении границ территории и режима использования объекта культурного наследия регионального значения

В соответствии со ст. 3.1 Федерального закона от 25 июня 2002 года № 73-ФЗ «Об объектах культурного наследия (памятниках истории и культуры) народов Российской Федерации», руководствуясь статьей 21 Устава Иркутской области, Положением о службе по охране объектов культурного наследия Иркутской области, утвержденным постановлением Правительства Иркутской области от 9 марта 2010 года № 31-пп,

**П Р И К А З Ы В А Ю:**

1. Утвердить границы территории объекта культурного наследия регионального значения «Памятник Герою Советского Союза т. Лыткину Д.К.», 1920-1954 гг. (вид объекта культурного наследия - памятник), расположенного по адресу: г. Иркутск, Лисихинское кладбище, согласно приложениям №1, №2, №3.

2. Утвердить режим использования территории объекта культурного наследия регионального значения согласно приложению №4.

3. Настоящий приказ подлежит официальному опубликованию в общественно-политической газете «Областная», а также на «Официальном интернет-портале правовой информации» ([www.pravo.gov.ru](http://www.pravo.gov.ru)).

4. Настоящий приказ вступает в силу через десять календарных дней после дня его официального опубликования.

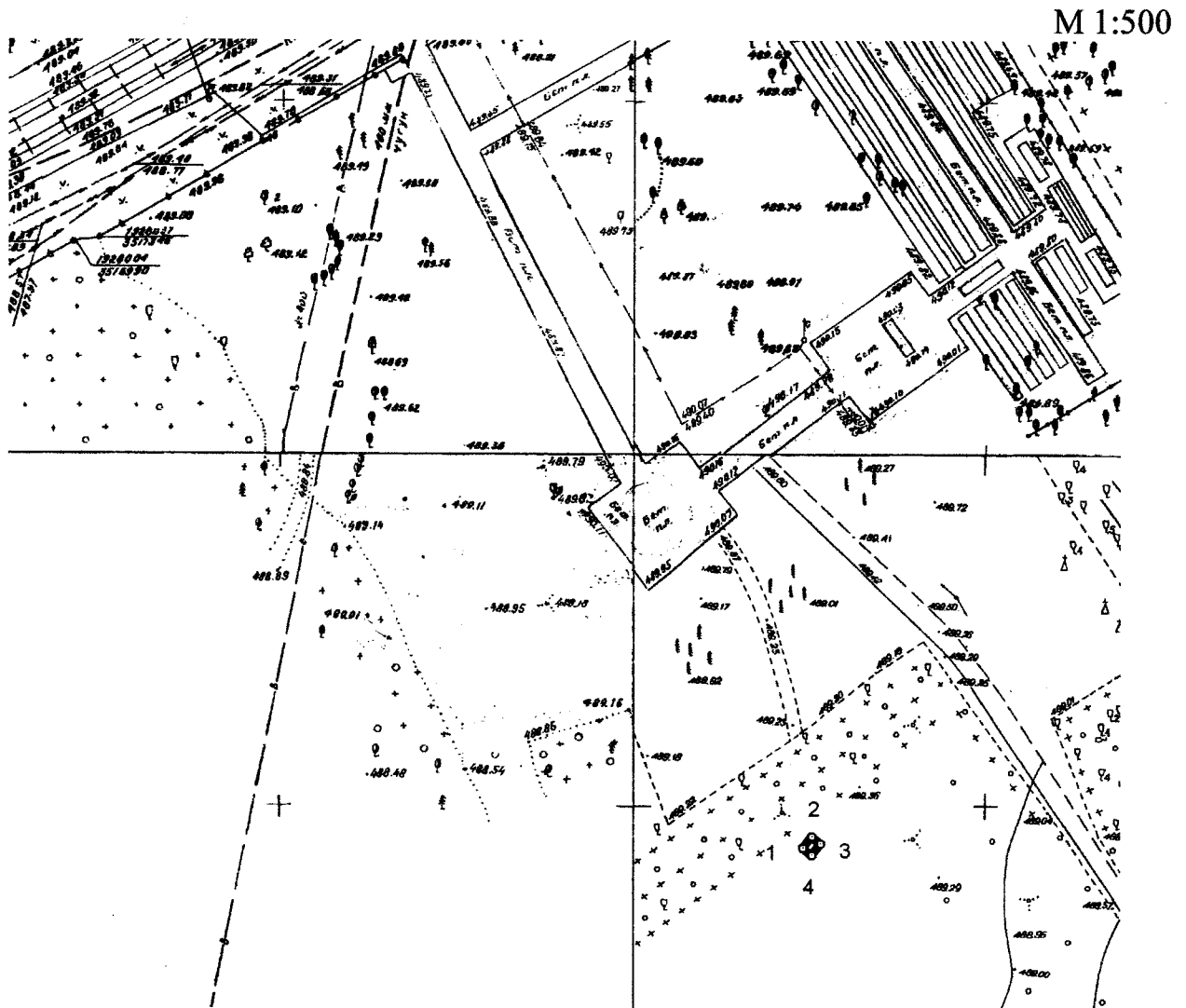
В.з.д. руководителя службы по охране объектов культурного наследия Иркутской области

А.А. Фоменко




**Карта границ территории объекта культурного наследия  
регионального значения**

**Наименование и датировка объекта:** «Памятник Герою Советского Союза  
т.Лыткину Д.К.», 1920-1954 гг.

**Адрес:** г. Иркутск, Лисихинское кладбище.



**Условные обозначения:**

-  - Границы территории объекта культурного наследия
-  - Поворотная точка границы объекта
-  - Объект культурного наследия

В.з.д. руководителя службы по  
охране объектов культурного  
наследия Иркутской области

А.А.Фоменко

**Описание границ территории  
объекта культурного наследия регионального значения**

**Наименование и датировка объекта:** «Памятник Герою Советского Союза  
т.Лыткину Д.К.», 1920-1954 гг.

**Адрес:** г. Иркутск, Лисихинское кладбище.

**Юго-западная граница** - от точки 1 до поворотной точки 4.  
общая протяженность – 1,58 м.

**Юго-восточная граница** - от точки 4 до поворотной точки 3.  
общая протяженность – 2,01 м.

**Северо-восточная граница** - от точки 3 до поворотной точки 2.  
общая протяженность – 1,58 м.

**Северо-западная граница** - от точки 2 до поворотной точки 1.  
общая протяженность – 2,00 м.

В.з.д. руководителя службы по  
охране объектов культурного  
наследия Иркутской области



А.А. Фоменко

**Перечень координат поворотных (характерных) точек границ территории  
объекта культурного наследия регионального значения**

**Наименование и датировка объекта:** «Памятник Герою Советского Союза  
г.Лыткину Д.К.», 1920-1954 гг.

**Адрес:** г. Иркутск, Лисихинское кладбище.

**Система координат – МСК-38, зона 3**

№ п/п	X	Y	Длина линии, м	Дирекционный угол
1	382230.29	3339053.93		
2	382231.88	3339055.14	02.00	037° 16' 16"
3	382230.91	3339056.40	01.59	127° 35' 26"
4	382229.33	3339055.18	02.00	217° 40' 24"
1	382230.29	3339053.93	01.58	307° 31' 27"

Площадь - 3 кв.м.

**Система координат г. Иркутска**


№ п/п	X	Y	Длина линии, м	Дирекционный угол
1	19194.08	35274.02		
2	19195.63	35275.28	02.00	039° 06' 27"
3	19194.64	35276.51	01.58	128° 49' 47"
4	19193.08	35275.24	02.01	219° 08' 56"
1	19194.08	35274.02	01.58	309° 20' 25"

Площадь – 3 кв.м.

**Система координат геодезическая WGS-84**

№ п/п	Широта	Долгота
1	052° 15' 41.8213"	104° 20' 16.4454"
2	052° 15' 41.8721"	104° 20' 16.5107"
3	052° 15' 41.8400"	104° 20' 16.5762"
4	052° 15' 41.7896"	104° 20' 16.5104"

В.з.д. руководителя службы по  
охране объектов культурного  
наследия Иркутской области



А.А. Фоменко

**Режим использования территории  
объекта культурного наследия регионального значения**

**Наименование и датировка объекта:** «Памятник Герою Советского Союза т.Лыткину Д.К.», 1920-1954 гг.

**Адрес:** г. Иркутск, Лисихинское кладбище.

- на территории объекта культурного наследия запрещаются строительство объектов капитального строительства и увеличение объемно-пространственных характеристик существующих на территории памятника или ансамбля объектов капитального строительства; проведение земляных, строительных, мелиоративных и иных работ, за исключением работ по сохранению объекта культурного наследия или его отдельных элементов, сохранению историко-градостроительной или природной среды объекта культурного наследия;

- на территории объекта культурного наследия разрешается ведение хозяйственной деятельности, не противоречащей требованиям обеспечения сохранности объекта культурного наследия и позволяющей обеспечить функционирование объекта культурного наследия в современных условиях.

В.з.д. руководителя службы по  
охране объектов культурного  
наследия Иркутской области



А.А. Фоменко