



СЛУЖБА ПО ОХРАНЕ ОБЪЕКТОВ КУЛЬТУРНОГО НАСЛЕДИЯ
ИРКУТСКОЙ ОБЛАСТИ

П Р И К А З

« 12 » ноября 2018 г.

Иркутск

№ 340-сп

Об утверждении границ территории и режима использования объекта культурного наследия федерального значения

В соответствии со ст. 9.1 Федерального закона от 25 июня 2002 года № 73-ФЗ «Об объектах культурного наследия (памятниках истории и культуры) народов Российской Федерации», руководствуясь статьей 21 Устава Иркутской области, Положением о службе по охране объектов культурного наследия Иркутской области, утвержденным постановлением Правительства Иркутской области от 9 марта 2010 года № 31-пп,

П Р И К А З Ы В А Ю:

1. Утвердить границы территории объекта культурного наследия федерального значения «Могила Муравьева Артамона Захаровича, декабриста», 1794-1846 гг. (вид объекта культурного наследия - памятник), расположенного по адресу: г. Иркутск, городское кладбище, согласно приложениям №1, №2, №3.
2. Утвердить режим использования территории объекта культурного наследия федерального значения согласно приложению №4.
3. Настоящий приказ подлежит официальному опубликованию в общественно-политической газете «Областная», а также на «Официальном интернет-портале правовой информации» (www.pravo.gov.ru).
4. Настоящий приказ вступает в силу через десять календарных дней после дня его официального опубликования.

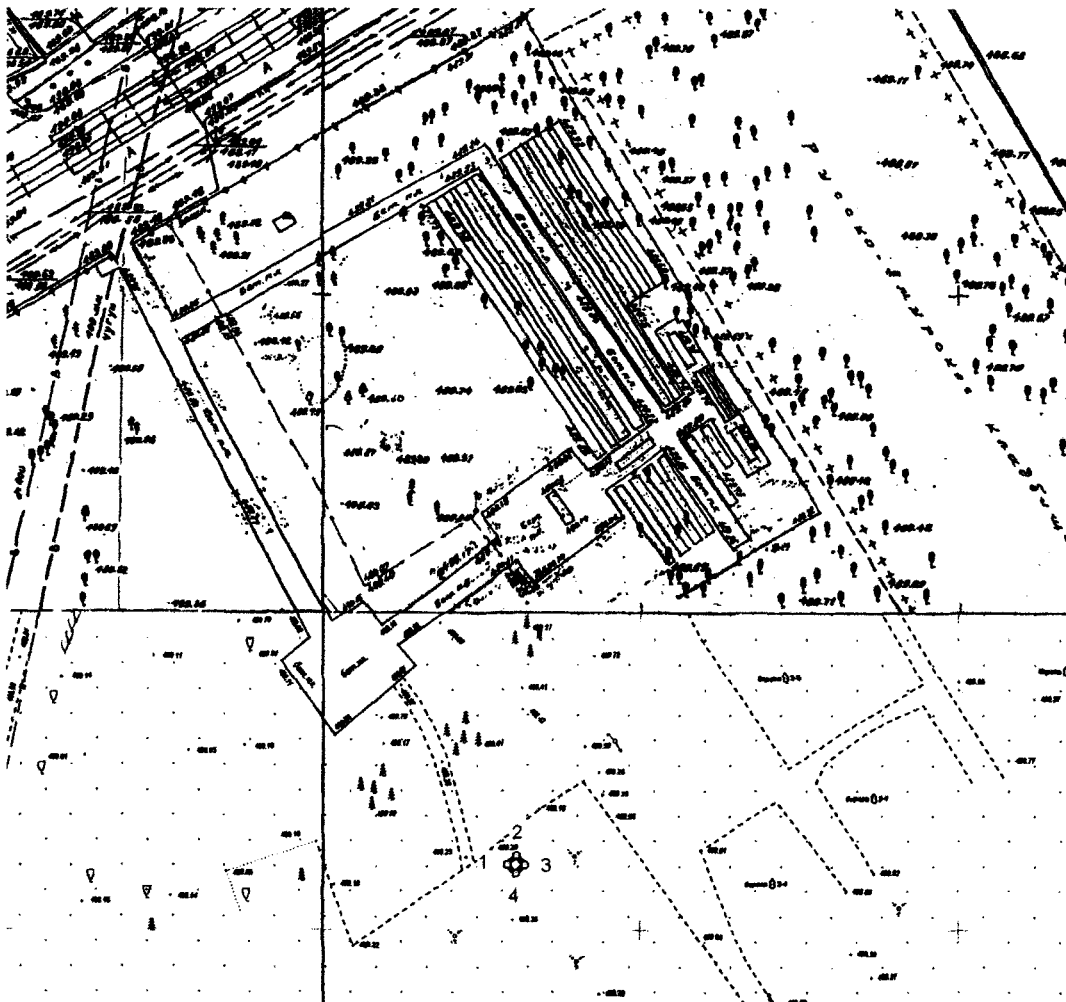
В.з.д. руководителя службы по охране объектов культурного наследия Иркутской области

А.А. Фоменко


**Карта границ территории объекта культурного наследия
федерального значения**

Наименование и датировка объекта: «Могила Муравьева Артамона
Захаровича, декабриста», 1794-1846 гг.

Адрес: г. Иркутск, городское кладбище.



Условные обозначения:



- Границы территории объекта культурного наследия
- Поворотная точка границы объекта
- Объект культурного наследия

В.з.д. руководителя службы по
охране объектов культурного
наследия Иркутской области

А.А. Фоменко

**Описание границ территории
объекта культурного наследия федерального значения**

Наименование и датировка объекта: «Могила Муравьева Артамона Захаровича, декабриста», 1794-1846 гг.

Адрес: г. Иркутск, городское кладбище.

Северо-западная граница - от точки 1 до поворотной точки 2.
общая протяженность –2,00 м.

Северо-восточная граница - от точки 2 до поворотной точки 3.
общая протяженность –2,00 м.

Юго-восточная граница - от точки 3 до поворотной точки 4.
общая протяженность –1,98 м.

Юго-западная граница-от точки 4 до поворотной точки 1.
общая протяженность –1,99 м.

В.з.д. руководителя службы по
охране объектов культурного
наследия Иркутской области



А.А. Фоменко

**Перечень координат поворотных (характерных) точек границ
территории объекта культурного наследия федерального значения**

Наименование и датировка объекта: «Могила Муравьева Артамона
Захаровича, декабриста», 1794-1846 гг.

Адрес: г. Иркутск, городское кладбище.

Система координат – МСК-38, зона 3

№ п/п	X	Y	Длина линии, м	Дирекционный угол
1	382246.58	3339058.69		
2	382247.93	3339060.13	01.97	046° 50' 51"
3	382246.48	3339061.50	02.00	136° 37' 29"
4	382245.13	3339060.06	01.97	226° 50' 51"
1	382246.58	3339058.69	02.00	316° 37' 29"

Площадь - 4 кв.м.

Система координат г. Иркутска

№ п/п	X	Y	Длина линии, м	Дирекционный угол
1	19210.24	35279.23		
2	19211.55	35280.70	01.97	048° 17' 38"
3	19210.06	35282.03	02.00	138° 14' 50"
4	19208.75	35280.55	01.98	228° 29' 12"
1	19210.24	35279.23	01.99	318° 27' 43"

Площадь – 4 кв.м.

Система координат геодезическая WGS-84

№ п/п	Широта	Долгота
1	052° 15' 42.3455"	104° 20' 16.7118"
2	052° 15' 42.3883"	104° 20' 16.7890"
3	052° 15' 42.3406"	104° 20' 16.8598"
4	052° 15' 42.2978"	104° 20' 16.7826"

В.з.д. руководителя службы по
охране объектов культурного
наследия Иркутской области



А.А. Фоменко

**Режим использования территории
объекта культурного наследия федерального значения**


Наименование и датировка объекта: «Могила Муравьева Артамона Захаровича, декабриста», 1794-1846 гг.

Адрес: г. Иркутск, городское кладбище.

- на территории объекта культурного наследия запрещаются строительство объектов капитального строительства и увеличение объемно-пространственных характеристик существующих на территории памятника или ансамбля объектов капитального строительства; проведение земляных, строительных, мелиоративных и иных работ, за исключением работ по сохранению объекта культурного наследия или его отдельных элементов, сохранению историко-градостроительной или природной среды объекта культурного наследия;

- на территории объекта культурного наследия разрешается ведение хозяйственной деятельности, не противоречащей требованиям обеспечения сохранности объекта культурного наследия и позволяющей обеспечить функционирование объекта культурного наследия в современных условиях.

В.з.д. руководителя службы по
охране объектов культурного
наследия Иркутской области



А.А. Фоменко