



СЛУЖБА ПО ОХРАНЕ ОБЪЕКТОВ КУЛЬТУРНОГО НАСЛЕДИЯ ИРКУТСКОЙ  
ОБЛАСТИ

**П Р И К А З**

«12» ноября 2018 г.

Иркутск

№ 343-спр

Об утверждении границ территории и режима использования объекта культурного наследия регионального значения

В соответствии со ст. 3.1 Федерального закона от 25 июня 2002 года № 73-ФЗ «Об объектах культурного наследия (памятниках истории и культуры) народов Российской Федерации», руководствуясь статьей 21 Устава Иркутской области, Положением о службе по охране объектов культурного наследия Иркутской области, утвержденным постановлением Правительства Иркутской области от 9 марта 2010 года № 31-пп,

**П Р И К А З Ы В А Ю:**

1. Утвердить границы территории объекта культурного наследия регионального значения «Могила Н.С. Романова. Н.С. Романов - летописец Иркутска, крупный сибирский библиограф», 1871-1942 гг. (вид объекта культурного наследия - памятник), расположенного по адресу: г. Иркутск, Лисихинское кладбище, согласно приложениям №1, №2, №3.

2. Утвердить режим использования территории объекта культурного наследия регионального значения согласно приложению №4.

3. Настоящий приказ подлежит официальному опубликованию в общественно-политической газете «Областная», а также на «Официальном интернет-портале правовой информации» ([www.pravo.gov.ru](http://www.pravo.gov.ru)).

4. Настоящий приказ вступает в силу через десять календарных дней после дня его официального опубликования.

В.з.д. руководителя службы по охране объектов культурного наследия Иркутской области

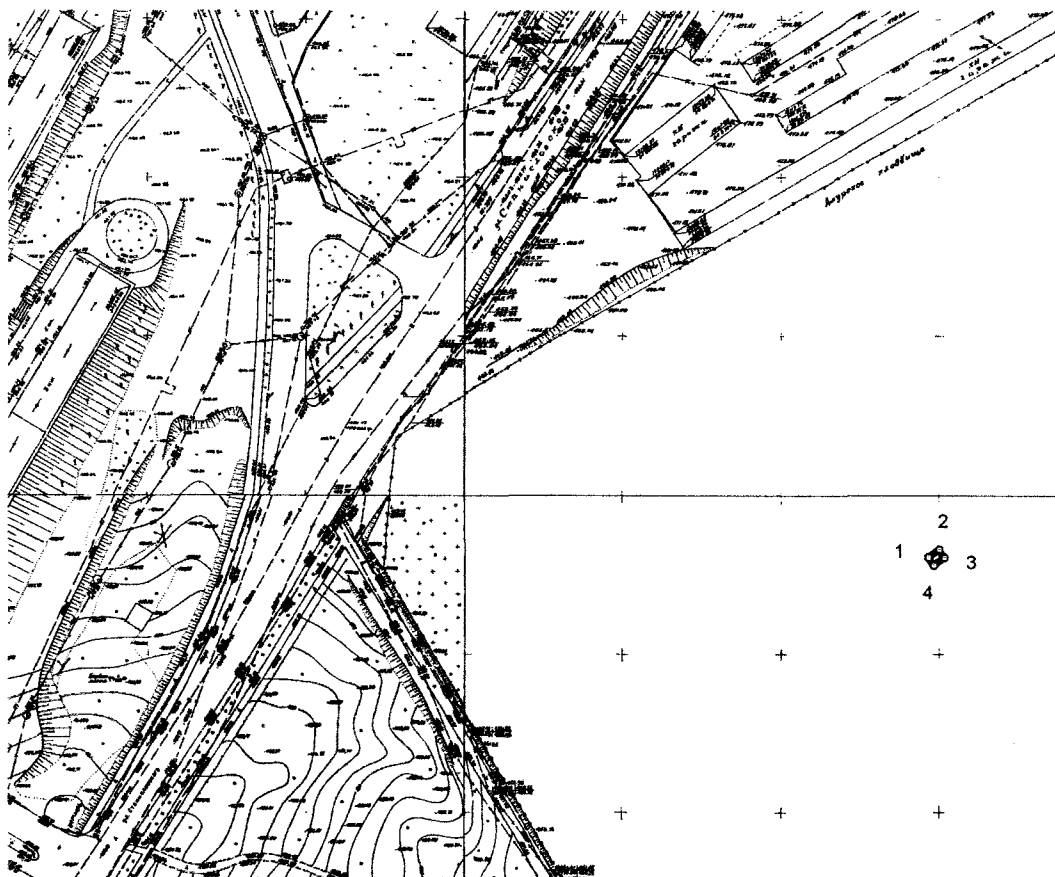
А.А. Фоменко

**Карта границ территории объекта культурного наследия  
регионального значения**




**Наименование и датировка объекта:** «Могила Н.С. Романова. Н.С. Романов - летописец Иркутска, крупный сибирский библиограф», 1871-1942 гг.

**Адрес:** г. Иркутск, Лисихинское кладбище.

М 1:500



**Условные обозначения:**

-  - Границы территории объекта культурного наследия
-  - Поворотная точка границы объекта
-  - Объект культурного наследия

В.з.д. руководителя службы по  
охране объектов культурного  
наследия Иркутской области

А.А. Фоменко

**Описание границ территории  
объекта культурного наследия регионального значения**

**Наименование и датировка объекта:** «Могила Н.С. Романова. Н.С. Романов - летописец Иркутска, крупный сибирский библиограф», 1871-1942 гг.

**Адрес:** г. Иркутск, Лисихинское кладбище.


**Юго-западная граница** - от точки **1** до поворотной точки **4**.  
общая протяженность – 3,01 м.

**Юго-восточная граница** - от точки **4** до поворотной точки **3**.  
общая протяженность – 4,14 м.

**Северо-восточная граница** - от точки **2** до поворотной точки **3**.  
общая протяженность – 3,01 м.

**Северо-западная граница** - от точки **1** до поворотной точки **2**.  
общая протяженность – 4,15 м.

В.з.д. руководителя службы по  
охране объектов культурного  
наследия Иркутской области



А.А. Фоменко

**Перечень координат поворотных (характерных) точек границ территории  
объекта культурного наследия регионального значения**

**Наименование и датировка объекта:** «Могилы Н.С. Романова. Н.С. Романов - летописец Иркутска, крупный сибирский библиограф», 1871-1942 гг.

**Адрес:** г. Иркутск, Лисихинское кладбище.

**Система координат – МСК-38, зона 3**

№ п/п	X	Y	Длина линии, м	Дирекционный угол
1	382006.44	3338682.33	04.14	054° 14' 13"
2	382008.86	3338685.69	03.01	144° 11' 47"
3	382006.42	3338687.45	04.14	234° 14' 13"
4	382004.00	3338684.09	03.01	324° 11' 47"
1	382006.44	3338682.33		

Площадь - 12 кв.м.

**Система координат г. Иркутска**

№ п/п	X	Y	Длина линии, м	Дирекционный угол
1	18980.40	34896.48	04.15	055° 48' 42"
2	18982.73	34899.91	03.01	145° 50' 04"
3	18980.24	34901.60	04.14	235° 44' 02"
4	18977.91	34898.18	03.02	325° 40' 38"
1	18980.40	34896.48		

Площадь – 12 кв.м.

**Система координат геодезическая WGS-84**

№ п/п	Широта	Долгота
1	052° 15' 34.7969"	104° 19' 56.6457"
2	052° 15' 34.8732"	104° 19' 56.8251"
3	052° 15' 34.7933"	104° 19' 56.9155"
4	052° 15' 34.7169"	104° 19' 56.7361"

В.з.д. руководителя службы по  
охране объектов культурного  
наследия Иркутской области



А.А. Фоменко

**Режим использования территории  
объекта культурного наследия регионального значения**

**Наименование и датировка объекта:** «Могила Н.С. Романова. Н.С. Романов - летописец Иркутска, крупный сибирский библиограф», 1871-1942 гг.

**Адрес:** г. Иркутск, Лисихинское кладбище.

- на территории объекта культурного наследия запрещаются строительство объектов капитального строительства и увеличение объемно-пространственных характеристик существующих на территории памятника или ансамбля объектов капитального строительства; проведение земляных, строительных, мелиоративных и иных работ, за исключением работ по сохранению объекта культурного наследия или его отдельных элементов, сохранению историко-градостроительной или природной среды объекта культурного наследия;

- на территории объекта культурного наследия разрешается ведение хозяйственной деятельности, не противоречащей требованиям обеспечения сохранности объекта культурного наследия и позволяющей обеспечить функционирование объекта культурного наследия в современных условиях.

В.з.д. руководителя службы по  
охране объектов культурного  
наследия Иркутской области



А.А. Фоменко