



СЛУЖБА ПО ОХРАНЕ ОБЪЕКТОВ КУЛЬТУРНОГО НАСЛЕДИЯ  
ИРКУТСКОЙ ОБЛАСТИ

**П Р И К А З**

«12» ноября 2018 г.

Иркутск

№ 341-спр

Об утверждении границ территории и режима использования объекта культурного наследия федерального значения

В соответствии со ст. 9.1 Федерального закона от 25 июня 2002 года № 73-ФЗ «Об объектах культурного наследия (памятниках истории и культуры) народов Российской Федерации», руководствуясь статьей 21 Устава Иркутской области, Положением о службе по охране объектов культурного наследия Иркутской области, утвержденным постановлением Правительства Иркутской области от 9 марта 2010 года № 31-пп,

**П Р И К А З Ы В А Ю:**

1. Утвердить границы территории объекта культурного наследия федерального значения «Могила Юшневского Алексея Петровича, декабриста», 1786-1844 гг. (вид объекта культурного наследия - памятник), расположенного по адресу: г. Иркутск, городское кладбище, согласно приложениям №1, №2, №3.

2. Утвердить режим использования территории объекта культурного наследия федерального значения согласно приложению №4.

3. Настоящий приказ подлежит официальному опубликованию в общественно-политической газете «Областная», а также на «Официальном интернет-портале правовой информации» ([www.pravo.gov.ru](http://www.pravo.gov.ru)).

4. Настоящий приказ вступает в силу через десять календарных дней после дня его официального опубликования.

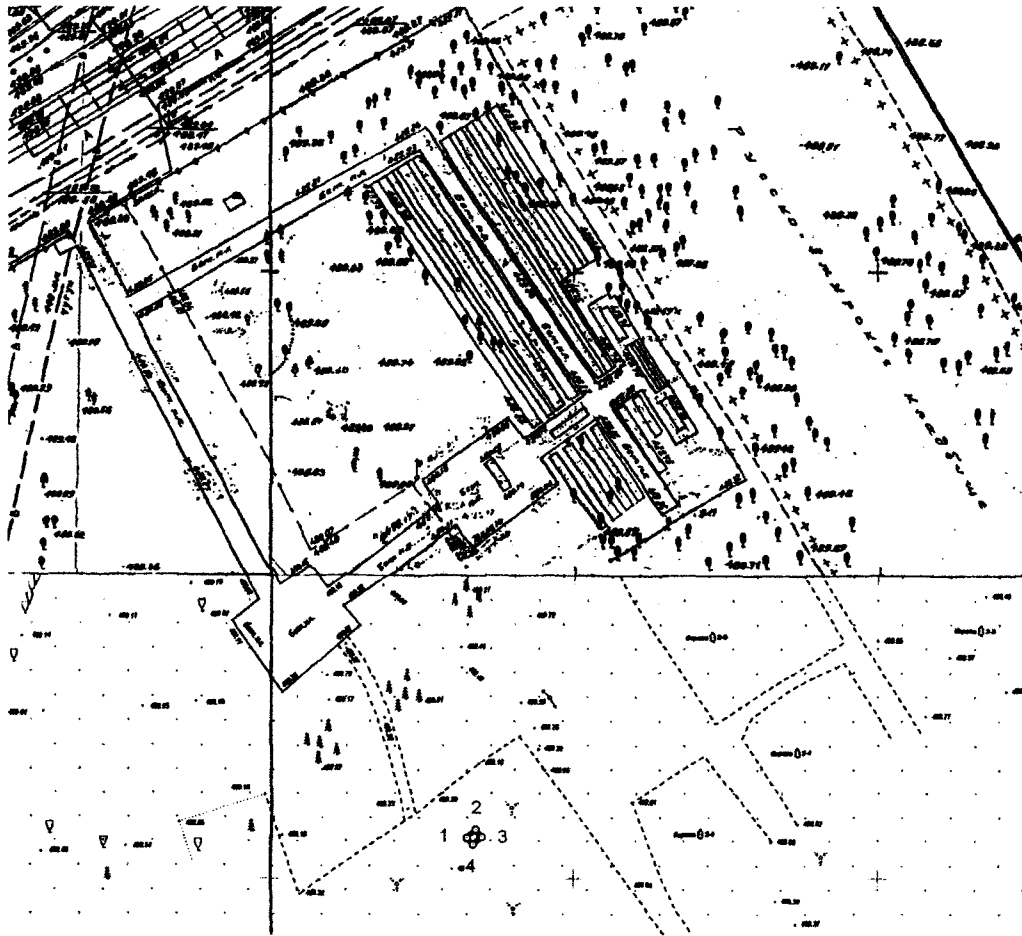
В.з.д. руководителя службы по охране объектов культурного наследия Иркутской области

А.А. Фоменко




## Карта границ территории объекта культурного наследия федерального значения

Наименование и датировка объекта: «Могила Юшневского Алексея  
Петровича, декабриста», 1786-1844 гг.

Адрес: г. Иркутск, городское кладбище.



### Условные обозначения:

-  - Границы территории объекта культурного наследия
-  - Поворотная точка границы объекта
-  - Объект культурного наследия

В.з.д. руководителя службы по  
охране объектов культурного  
наследия Иркутской области

А.А. Фоменко

**Описание границ территории  
объекта культурного наследия федерального значения**

**Наименование и датировка объекта:** «Могила Юшневского Алексея Петровича, декабриста», 1786-1844 гг.

**Адрес:** г. Иркутск, городское кладбище.

**Северо-западная граница** - от точки 1 до поворотной точки 2.  
общая протяженность –1,97 м.

**Северо-восточная граница** - от точки 2 до поворотной точки 3.  
общая протяженность –1,54 м.

**Юго-восточная граница** - от точки 3 до поворотной точки 4.  
общая протяженность –1,98 м.

**Юго-западная граница** - от точки 4 до поворотной точки 1.  
общая протяженность –1,55 м.

В.з.д. руководителя службы по  
охране объектов культурного  
наследия Иркутской области



А.А. Фоменко

**Перечень координат поворотных (характерных) точек границ территории  
объекта культурного наследия федерального значения**

**Наименование и датировка объекта:** «Могила Юшневского Алексея  
Петровича, декабриста», 1786-1844 гг.

**Адрес:** г. Иркутск, городское кладбище.

**Система координат – МСК-38, зона 3**

№ п/п	X	Y	Длина линии, м	Дирекционный угол
1	382243.05	3339062.01	01.97	046° 50' 51"
2	382244.40	3339063.45	01.54	136° 50' 51"
3	382243.28	3339064.50	01.97	226° 50' 51"
4	382241.93	3339063.06	01.54	316° 50' 51"
1	382243.05	3339062.01		

Площадь - 3 кв.м.

**Система координат г. Иркутска**

№ п/п	X	Y	Длина линии, м	Дирекционный угол
1	19206.62	35282.44	01.98	048° 29' 12"
2	19207.93	35283.92	01.54	138° 25' 42"
3	19206.78	35284.94	01.98	228° 04' 38"
4	19205.46	35283.47	01.55	318° 23' 49"
1	19206.62	35282.44		

Площадь – 3 кв.м.

**Система координат геодезическая WGS-84**

№ п/п	Широта	Долгота
1	052° 15' 42.2293"	104° 20' 16.8835"
2	052° 15' 42.2722"	104° 20' 16.9607"
3	052° 15' 42.2353"	104° 20' 17.0149"
4	052° 15' 42.1925"	104° 20' 16.9378"

В.з.д. руководителя службы по  
охране объектов культурного  
наследия Иркутской области



А.А. Фоменко

**Режим использования территории  
объекта культурного наследия федерального значения**

**Наименование и датировка объекта:** «Могила Юшневского Алексея Петровича, декабриста», 1786-1844 гг.

**Адрес:** г. Иркутск, городское кладбище.

- на территории объекта культурного наследия запрещаются строительство объектов капитального строительства и увеличение объемно-пространственных характеристик существующих на территории памятника или ансамбля объектов капитального строительства; проведение земляных, строительных, мелиоративных и иных работ, за исключением работ по сохранению объекта культурного наследия или его отдельных элементов, сохранению историко-градостроительной или природной среды объекта культурного наследия;

- на территории объекта культурного наследия разрешается ведение хозяйственной деятельности, не противоречащей требованиям обеспечения сохранности объекта культурного наследия и позволяющей обеспечить функционирование объекта культурного наследия в современных условиях.

В.з.д. руководителя службы по  
охране объектов культурного  
наследия Иркутской области



А.А. Фоменко