



СЛУЖБА ПО ОХРАНЕ ОБЪЕКТОВ КУЛЬТУРНОГО НАСЛЕДИЯ  
ИРКУТСКОЙ ОБЛАСТИ

**П Р И К А З**

« *ав* » *ноябрь* 2018 г.

№ *354-спр*

Иркутск

Об утверждении границ территории  
и режима использования объекта  
культурного наследия регионального  
значения

В соответствии со ст. 3.1 Федерального закона от 25 июня 2002 года № 73-ФЗ «Об объектах культурного наследия (памятниках истории и культуры) народов Российской Федерации», руководствуясь статьей 21 Устава Иркутской области, Положением о службе по охране объектов культурного наследия Иркутской области, утвержденным постановлением Правительства Иркутской области от 9 марта 2010 года № 31-пп,

**П Р И К А З Ы В А Ю:**

1. Утвердить границы территории объекта культурного наследия регионального значения «Здание горсовета (бывш. городская дума)», 1917 г.» (вид объекта культурного наследия - памятник), расположенного по адресу: Иркутская область, г. Иркутск, ул. Ленина, 14, согласно приложениям №1, №2, №3.

2. Утвердить режим использования территории объекта культурного наследия регионального значения согласно приложению №4.

3. Настоящий приказ подлежит официальному опубликованию в общественно-политической газете «Областная», а также на «Официальном интернет-портале правовой информации» ([www.pravo.gov.ru](http://www.pravo.gov.ru)).

4. Настоящий приказ вступает в силу через десять календарных дней после дня его официального опубликования.

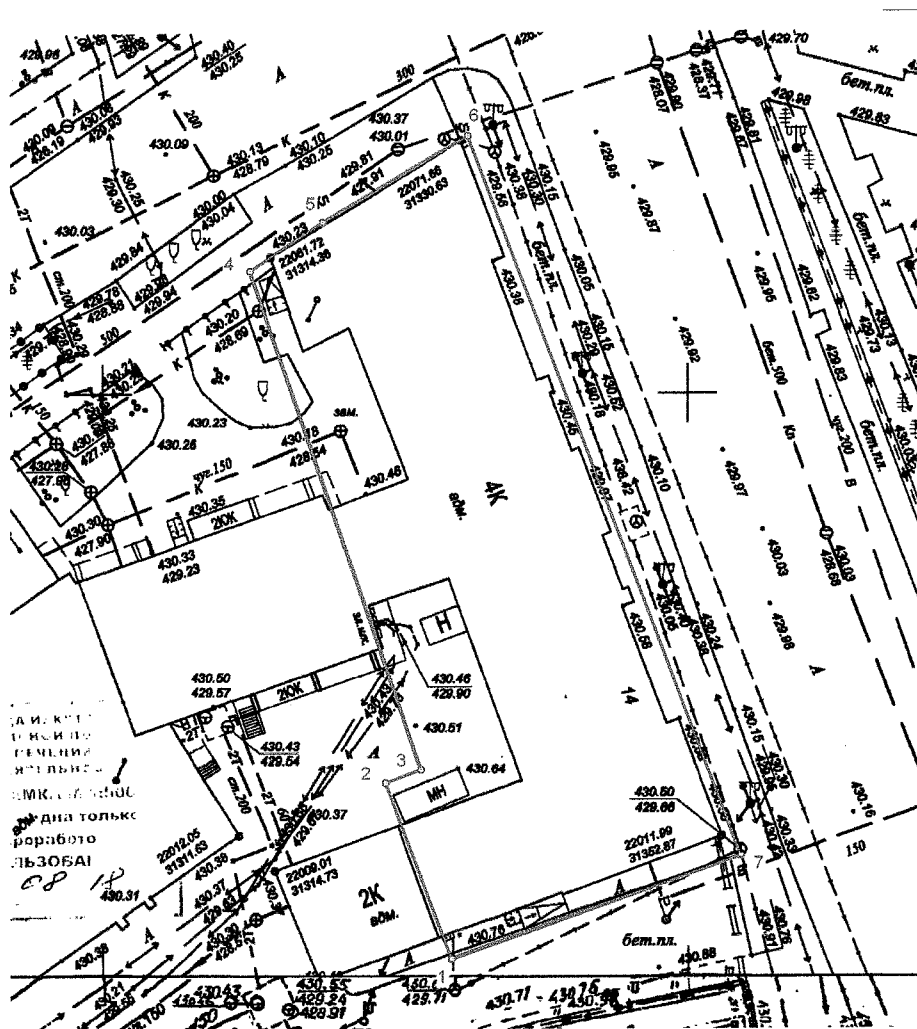
В.з.д. руководителя службы по  
охране объектов культурного  
наследия Иркутской области

А.А. Фоменко




### Карта границ территории объекта культурного наследия регионального значения

Наименование объекта: «Здание горсовета (бывш. городская дума),  
1917 г.».

Адрес: Иркутская область, г. Иркутск, ул. Ленина, 14.



#### Условные обозначения:

-  - Границы территории объекта культурного наследия
-  - Поворотная точка границы объекта
-  - Объект культурного наследия

В.з.д. руководителя службы по  
охране объектов культурного  
наследия Иркутской области

А.А. Фоменко

**Описание границ территории  
объекта культурного наследия регионального значения**

**Наименование объекта:** «Здание горсовета (бывш. городская дума)»,  
1917 г.».

**Адрес:** Иркутская область, г. Иркутск, ул. Ленина, 14.

Территория объекта культурного наследия устанавливается в  
следующих границах:

**Юго-западная граница** – по задней меже участка здания от точки 1 до  
поворотной точки 2, от поворотной точки 2 до поворотной точки 3, далее от  
поворотной точки 3 до поворотной точки 4.

общая протяженность – 64,46 м.

**Юго-восточная граница** – по боковой меже участка здания - от  
поворотной точки 7 до поворотной точки 1 (параллельно торцевому юго-  
восточному фасаду здания).

общая протяженность – 26,18 м.


**Северо-западная граница** – по красной линии застройки улицы  
Российская от поворотной точки 6 до поворотной точки 4, через  
промежуточную точку 5.

общая протяженность – 21,95 м.

**Северо-восточная граница** – по красной линии застройки улицы  
Ленина, от поворотной точки 6 до поворотной точки 7, (параллельно  
главному фасаду здания).

общая протяженность – 65,89 м.

В.з.д. руководителя службы по  
охране объектов культурного  
наследия Иркутской области



А.А. Фоменко

**Перечень координат поворотных (характерных) точек границ  
территории объекта культурного наследия регионального значения**

**Наименование объекта:** «Здание горсовета (бывш. городская дума)»,  
1917 г.».

**Адрес:** Иркутская область, г. Иркутск, ул. Ленина, 14.

**Система координат – МСК-38, зона 3**

№ п/п	X	Y	Длина линии, м	Дирекционный угол
1	384929.71	3335035.02	16.02	337° 41' 37"
2	384944.53	3335028.94	03.26	067° 36' 37"
3	384945.77	3335031.95	45.18	339° 31' 53"
4	384988.10	3335016.15	07.48	054° 41' 38"
5	384992.42	3335022.25	14.47	057° 54' 08"
6	385000.11	3335034.51	65.88	157° 45' 21"
7	384939.13	3335059.45	26.18	248° 54' 49"
1	384929.71	3335035.02		

Площадь - 1479 кв.м.

**Система координат г. Иркутска**


№ п/п	X	Y	Длина линии, м	Дирекционный угол
1	22001.62	31329.86	16.02	339° 14' 04"
2	22016.60	31324.18	03.25	069° 16' 44"
3	22017.75	31327.22	45.19	341° 05' 45"
4	22060.50	31312.58	07.47	056° 14' 45"
5	22064.65	31318.79	14.48	059° 27' 00"
6	22072.01	31331.26	65.89	159° 19' 03"
7	22010.37	31354.53	26.18	250° 28' 16"
1	22001.62	31329.86		

Площадь – 1479 кв.м.

## Система координат геодезическая WGS-84

№ п/п	Широта	Долгота
1	052° 17' 11.4232"	104° 16' 47.0405"
2	052° 17' 11.9060"	104° 16' 46.7333"
3	052° 17' 11.9444"	104° 16' 46.8931"
4	052° 17' 13.3224"	104° 16' 46.0982"
5	052° 17' 13.4587"	104° 16' 46.4239"
6	052° 17' 13.7006"	104° 16' 47.0775"
7	052° 17' 11.7143"	104° 16' 48.3376"

В.з.д. руководителя службы по  
охране объектов культурного  
наследия Иркутской области



А.А. Фоменко

**Режим использования территории  
объекта культурного наследия регионального значения**


**Наименование объекта:** «Здание горсовета (бывш. городская дума)»,  
1917 г.».

**Адрес:** Иркутская область, г. Иркутск, ул. Ленина, 14.

- на территории объекта культурного наследия запрещаются строительство объектов капитального строительства и увеличение объемно-пространственных характеристик существующих на территории памятника или ансамбля объектов капитального строительства; проведение земляных, строительных, мелиоративных и иных работ, за исключением работ по сохранению объекта культурного наследия или его отдельных элементов, сохранению историко-градостроительной или природной среды объекта культурного наследия;

- на территории объекта культурного наследия разрешается ведение хозяйственной деятельности, не противоречащей требованиям обеспечения сохранности объекта культурного наследия и позволяющей обеспечить функционирование объекта культурного наследия в современных условиях.

В.з.д. руководителя службы по  
охране объектов культурного  
наследия Иркутской области



А.А. Фоменко