



СЛУЖБА ПО ОХРАНЕ ОБЪЕКТОВ КУЛЬТУРНОГО НАСЛЕДИЯ
ИРКУТСКОЙ ОБЛАСТИ

П Р И К А З

«20» ноября 2018 г.

№ 359-сп

Иркутск

Об утверждении границ территории
и режима использования объекта
культурного наследия регионального
значения

В соответствии со ст. 3.1 Федерального закона от 25 июня 2002 года № 73-ФЗ «Об объектах культурного наследия (памятниках истории и культуры) народов Российской Федерации», руководствуясь статьей 21 Устава Иркутской области, Положением о службе по охране объектов культурного наследия Иркутской области, утвержденным постановлением Правительства Иркутской области от 9 марта 2010 года № 31-пп,

П Р И К А З Ы В А Ю:

1. Утвердить границы территории объекта культурного наследия регионального значения «Амбар», кон. XIX в. (вид объекта культурного наследия - памятник), расположенного по адресу: Иркутская область, г. Иркутск, ул. Сибирская, 17а, согласно приложениям №1, №2, №3.

2. Утвердить режим использования территории объекта культурного наследия регионального значения согласно приложению №4.

3. Настоящий приказ подлежит официальному опубликованию в общественно-политической газете «Областная», а также на «Официальном интернет-портале правовой информации» (www.pravo.gov.ru).

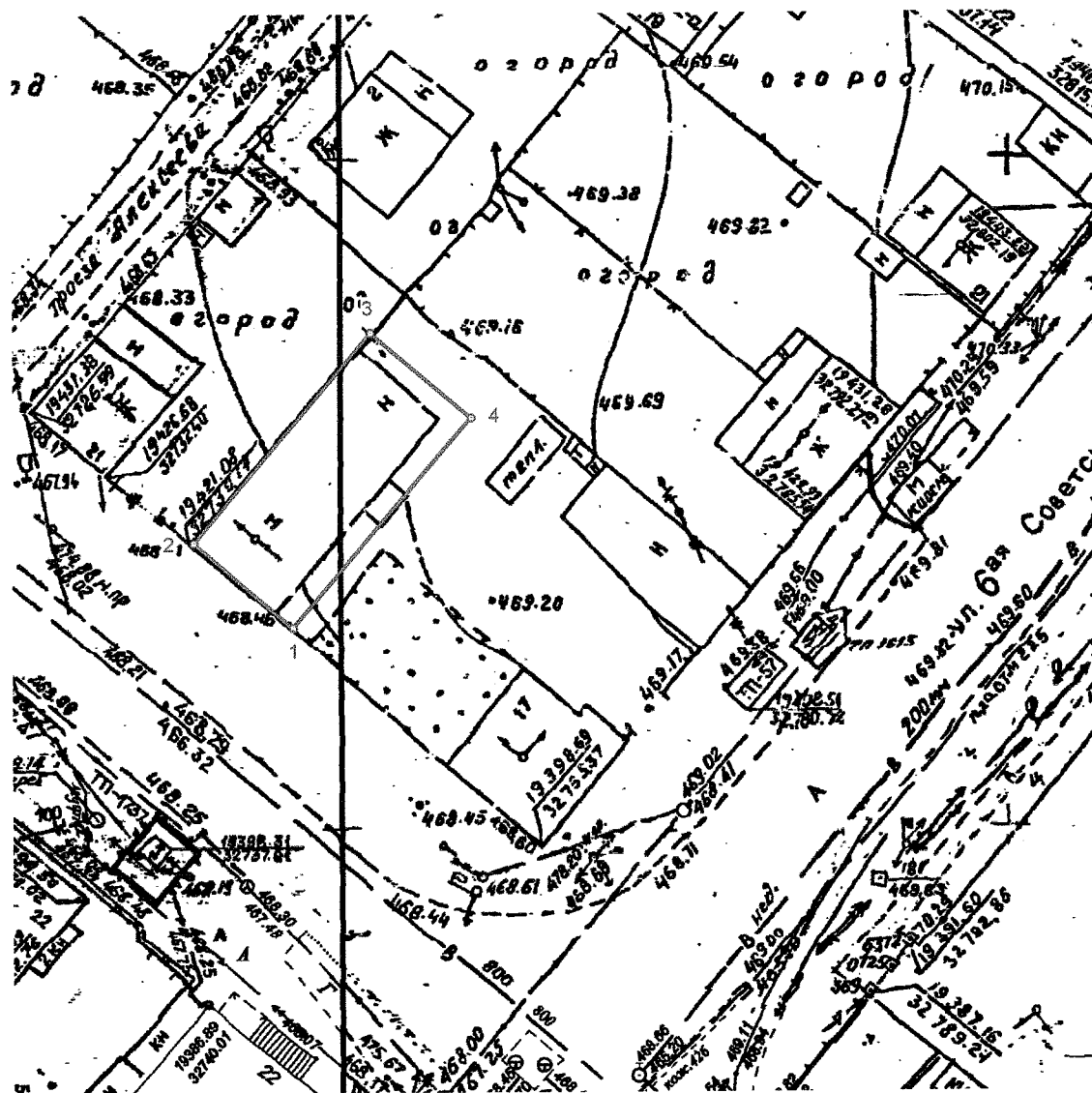
4. Настоящий приказ вступает в силу через десять календарных дней после дня его официального опубликования.

В.з.д. руководителя службы по
охране объектов культурного
наследия Иркутской области




А.А. Фоменко

**Карта границ территории объекта культурного наследия
регионального значения**

Наименование и датировка объекта: «Амбар», кон. XIX в.
Адрес: Иркутская область, г. Иркутск, ул. Сибирская, 17а.



Условные обозначения:

-  - Границы территории объекта культурного наследия
-  - Поворотная точка границы объекта
-  - Объект культурного наследия

В.з.д. руководителя службы по
охране объектов культурного
наследия Иркутской области

А.А. Фоменко

**Описание границ территории
объекта культурного наследия регионального значения**

Наименование и датировка объекта: «Амбар», кон. XIX в.

Адрес: Иркутская область, г. Иркутск, ул. Сибирская, 17а.

Территория объекта культурного наследия устанавливается в следующих границах:

Юго-западная граница - по красной линии улицы Сибирская - от поворотной точки 1 до поворотной точки 2 (параллельно юго-восточному фасаду здания).

общая протяженность – 9,75 м.

Юго-восточная граница – по боковой меже - от поворотной точки 1 до поворотной точки 4 (параллельно юго-восточному фасаду амбара).

общая протяженность – 20,53 м.


Северо-западная граница - по боковой меже - от поворотной точки 2 до поворотной точки 3.

общая протяженность – 20,52 м.

Северо-восточная граница - от поворотной точки 3 до поворотной точки 4.

общая протяженность – 9,81 м.

В.з.д. руководителя службы по
охране объектов культурного
наследия Иркутской области



А.А. Фоменко

**Перечень координат поворотных (характерных) точек границ
территории объекта культурного наследия регионального значения**

Наименование и датировка объекта: «Амбар», кон. XIX в.

Адрес: Иркутская область, г. Иркутск, ул. Сибирская, 17а.

Система координат – МСК-38, зона 3

№ п/п	X	Y	Длина линии, м	Дирекционный угол
1	382382.38	3336521.45	09.75	308° 52' 48"
2	382388.50	3336513.86	20.52	038° 33' 02"
3	382404.55	3336526.65	09.81	128° 52' 43"
4	382398.39	3336534.29	20.52	218° 43' 46"
1	382382.38	3336521.45		

Площадь - 201 кв.м.

Система координат г. Иркутска


№ п/п	X	Y	Длина линии, м	Дирекционный угол
1	19414.85	32746.60	09.75	310° 28' 02"
2	19421.18	32739.18	20.52	040° 06' 59"
3	19436.87	32752.40	09.81	130° 24' 40"
4	19430.51	32759.87	20.53	220° 16' 38"
1	19414.85	32746.60		

Площадь – 201 кв.м.

Система координат геодезическая WGS-84

№ п/п	Широта	Долгота
1	052° 15' 48.1946"	104° 18' 03.0892"
2	052° 15' 48.3969"	104° 18' 02.6948"
3	052° 15' 48.9088"	104° 18' 03.3838"
4	052° 15' 48.7052"	104° 18' 03.7809"

В.з.д. руководителя службы по
охране объектов культурного
наследия Иркутской области



А.А. Фоменко

**Режим использования территории
объекта культурного наследия регионального значения**

Наименование и датировка объекта: «Амбар», кон. XIX в.

Адрес: Иркутская область, г. Иркутск, ул. Сибирская, 17а.

- на территории объекта культурного наследия запрещаются строительство объектов капитального строительства и увеличение объемно-пространственных характеристик существующих на территории памятника или ансамбля объектов капитального строительства; проведение земляных, строительных, мелиоративных и иных работ, за исключением работ по сохранению объекта культурного наследия или его отдельных элементов, сохранению историко-градостроительной или природной среды объекта культурного наследия;

- на территории объекта культурного наследия разрешается ведение хозяйственной деятельности, не противоречащей требованиям обеспечения сохранности объекта культурного наследия и позволяющей обеспечить функционирование объекта культурного наследия в современных условиях.

В.з.д. руководителя службы по
охране объектов культурного
наследия Иркутской области



А.А. Фоменко