



СЛУЖБА ПО ОХРАНЕ ОБЪЕКТОВ КУЛЬТУРНОГО НАСЛЕДИЯ
ИРКУТСКОЙ ОБЛАСТИ

П Р И К А З

« *ав* » *ноября* 2018 г.

№ *354* *спр*

Иркутск

Об утверждении границ территории
и режима использования объекта
культурного наследия регионального
значения

В соответствии со ст. 3.1 Федерального закона от 25 июня 2002 года № 73-ФЗ «Об объектах культурного наследия (памятниках истории и культуры) народов Российской Федерации», руководствуясь статьей 21 Устава Иркутской области, Положением о службе по охране объектов культурного наследия Иркутской области, утвержденным постановлением Правительства Иркутской области от 9 марта 2010 года № 31-пп,

П Р И К А З Ы В А Ю:

1. Утвердить границы территории объекта культурного наследия регионального значения «Жилой дом», вторая половина XIX века (вид объекта культурного наследия - памятник), расположенного по адресу: Иркутская область, г. Иркутск, ул. Байкальская, 6, согласно приложениям №1, №2, №3.

2. Утвердить режим использования территории объекта культурного наследия регионального значения согласно приложению №4.

3. Настоящий приказ подлежит официальному опубликованию в общественно-политической газете «Областная», а также на «Официальном интернет-портале правовой информации» (www.pravo.gov.ru).

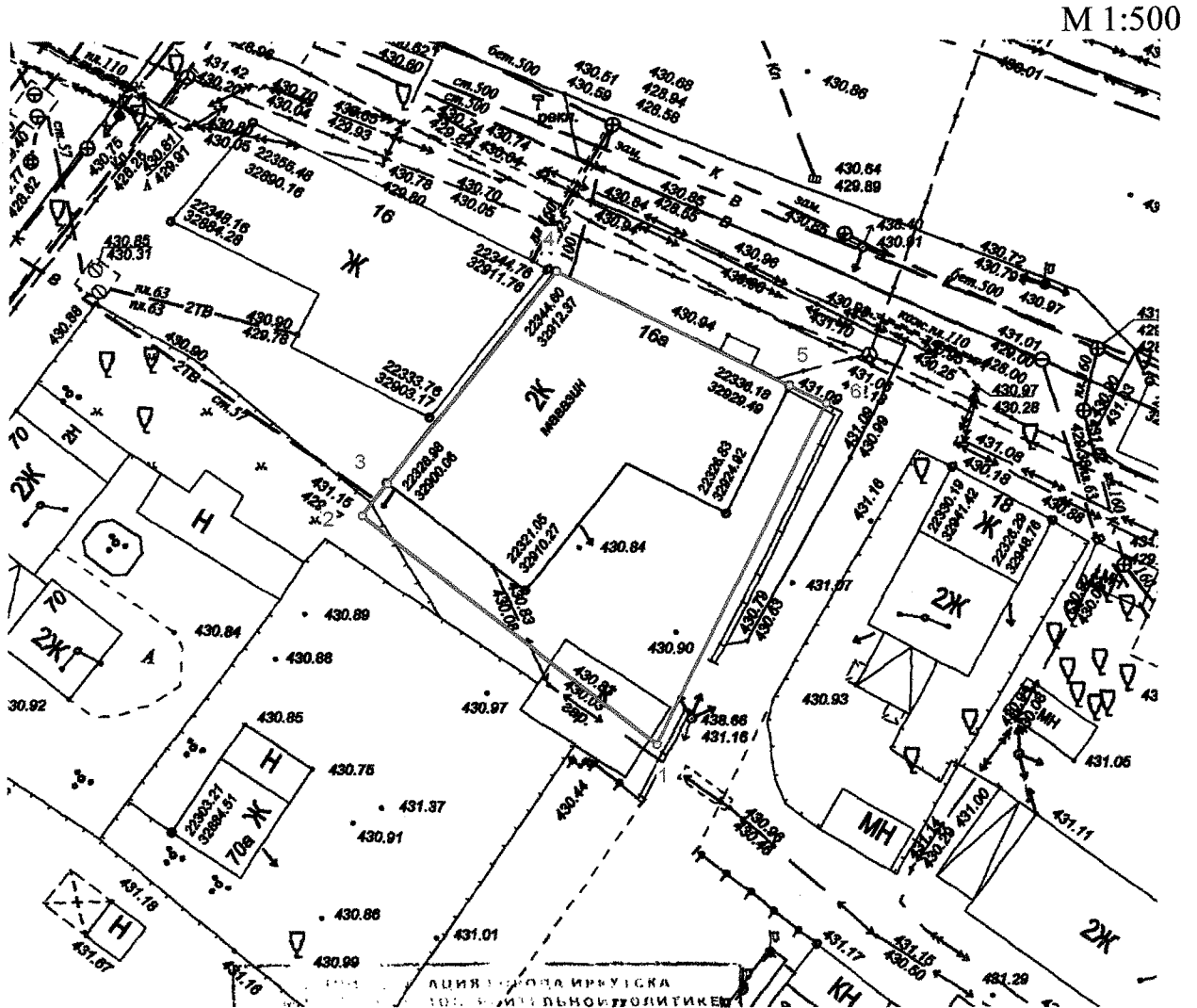
4. Настоящий приказ вступает в силу через десять календарных дней после дня его официального опубликования.

В.з.д. руководителя службы по
охране объектов культурного
наследия Иркутской области




А.А. Фоменко

**Карта границ территории объекта культурного наследия
регионального значения**

Наименование и датировка объекта: «Жилой дом», вторая половина XIX в.
Адрес: Иркутская область, г. Иркутск, ул. Байкальская, 6.



Условные обозначения:

-  - Границы территории объекта культурного наследия
-  - Поворотная точка границы объекта
-  - Объект культурного наследия

В.з.д. руководителя службы по
охране объектов культурного
наследия Иркутской области

А.А. Фоменко

**Описание границ территории
объекта культурного наследия регионального значения**

Наименование и датировка объекта: «Жилой дом», вторая половина XIX в.
Адрес: Иркутская область, г. Иркутск, ул. Байкальская, 6.

Юго-восточная граница - от точки 1 до поворотной точки 6, общая протяженность – 27,82 м.

Юго-западная граница - от поворотной точки 1 до поворотной точки 2.

Общая протяженность – 27,35 м.


Северо-западная граница - от поворотной точки 2 до поворотной точки 4, через промежуточную точку 3, (по боковой меже участка).

Общая протяженность – 22,87 м.

Северо-восточная граница - от поворотной точки 4 до поворотной точки 6, через промежуточную точку 5.

Общая протяженность – 21,96 м.

В.з.д. руководителя службы по
охране объектов культурного
наследия Иркутской области



А.А. Фоменко

**Перечень координат поворотных (характерных) точек границ
территории объекта культурного наследия регионального значения**

Наименование и датировка объекта: «Жилой дом», вторая половина XIX в.
Адрес: Иркутская область, г. Иркутск, ул. Байкальская, б.

Система координат – МСК-38, зона 3

№ п/п	X	Y	Длина линии, м	Дирекционны й угол
1	385281.03	3336616.14	27.35	306° 09' 57"
2	385297.17	3336594.06	3.00	036° 10' 54"
3	385299.59	3336595.83	19.87	036° 50' 07"
4	385315.49	3336607.74	18.96	114° 37' 53"
5	385307.59	3336624.97	03.00	114° 36' 06"
6	385306.34	3336627.70	27.82	204° 32' 52"
1	385281.03	3336616.14		

Площадь - 618 кв.м.

Система координат г. Иркутска


№ п/п	X	Y	Длина линии, м	Дирекционный угол
1	22309.88	32919.95	27.35	307° 42' 28"
2	22326.61	32898.31	03.01	037° 42' 28"
3	22328.99	32900.15	19.86	038° 22' 33"
4	22344.56	32912.48	18.96	116° 12' 00"
5	22336.19	32929.49	03.00	116° 03' 12"
6	22334.87	32932.19	27.83	206° 05' 43"
1	22309.88	32919.95		

Площадь – 619 кв.м.

Система координат геодезическая WGS-84

№ п/п	Широта	Долгота
1	052° 17' 21.8985"	104° 18' 10.7590"
2	052° 17' 22.4331"	104° 18' 09.6093"
3	052° 17' 22.5104"	104° 18' 09.7049"
4	052° 17' 23.0179"	104° 18' 10.3478"
5	052° 17' 22.7526"	104° 18' 11.2493"
6	052° 17' 22.7106"	104° 18' 11.3922"

В.з.д. руководителя службы по
охране объектов культурного
наследия Иркутской области



А.А. Фоменко


**Режим использования территории
объекта культурного наследия регионального значения**

Наименование и датировка объекта: «Жилой дом», вторая половина XIX в.
Адрес: Иркутская область, г. Иркутск, ул. Байкальская, 6.

- на территории объекта культурного наследия запрещаются строительство объектов капитального строительства и увеличение объемно-пространственных характеристик существующих на территории памятника или ансамбля объектов капитального строительства; проведение земляных, строительных, мелиоративных и иных работ, за исключением работ по сохранению объекта культурного наследия или его отдельных элементов, сохранению историко-градостроительной или природной среды объекта культурного наследия;

- на территории объекта культурного наследия разрешается ведение хозяйственной деятельности, не противоречащей требованиям обеспечения сохранности объекта культурного наследия и позволяющей обеспечить функционирование объекта культурного наследия в современных условиях.

В.з.д. руководителя службы по
охране объектов культурного
наследия Иркутской области



А.А. Фоменко