



СЛУЖБА ПО ОХРАНЕ ОБЪЕКТОВ КУЛЬТУРНОГО НАСЛЕДИЯ
ИРКУТСКОЙ ОБЛАСТИ

П Р И К А З

«20» ноября 2018 г.

№ 347-спр

Иркутск

Об утверждении границ территории и режима использования объекта культурного наследия регионального значения

В соответствии со ст. 3.1 Федерального закона от 25 июня 2002 года № 73-ФЗ «Об объектах культурного наследия (памятниках истории и культуры) народов Российской Федерации», руководствуясь статьей 21 Устава Иркутской области, Положением о службе по охране объектов культурного наследия Иркутской области, утвержденным постановлением Правительства Иркутской области от 9 марта 2010 года № 31-пп,

П Р И К А З Ы В А Ю:

1. Утвердить границы территории объекта культурного наследия регионального значения «Дом купца Винникова», I пол. XIX в.», (вид объекта культурного наследия - памятник), расположенного по адресу: г. Иркутск, ул. Российская, 23, согласно приложениям №1, №2, №3.

2. Утвердить режим использования территории объекта культурного наследия регионального значения согласно приложению №4.

3. Настоящий приказ подлежит официальному опубликованию в общественно-политической газете «Областная», а также на «Официальном интернет-портале правовой информации» (www.pravo.gov.ru).

4. Настоящий приказ вступает в силу через десять календарных дней после дня его официального опубликования.

В.з.д. руководителя службы по охране объектов культурного наследия Иркутской области

А.А. Фоменко




**Карта границ территории объекта культурного наследия
регионального значения**

Наименование объекта: «Дом купца Винникова», I пол. XIX в.».
Адрес: г. Иркутск, ул. Российская, 23.

М 1:500



Условные обозначения:

-  - Границы территории объекта культурного наследия
-  - Поворотная точка границы объекта
-  - Объект культурного наследия

В.з.д. руководителя службы по
охране объектов культурного
наследия Иркутской области

А.А. Фоменко

**Описание границ территории
объекта культурного наследия регионального значения**

Наименование объекта: «Дом купца Винникова», I пол. XIXв.».

Адрес: г. Иркутск, ул. Российская, 23.

Юго-восточная граница - от точки 1 до поворотной точки 8.

Общая протяженность – 38,02 м.

Юго-западная граница - от поворотной точки 1 до поворотной точки 2.

Общая протяженность – 29,71 м.

Северо-западная граница - от поворотной точки 2 до поворотной точки 3, от поворотной точки 3 до поворотной точки 4, от поворотной точки 4 до поворотной точки 5, от поворотной точки 5 до поворотной точки 6, от поворотной точки 6 до поворотной точки 7, (по задней меже участка).

Общая протяженность – 43,89 м.

Северо-восточная граница - от поворотной точки 7 до поворотной точки 8.

Общая протяженность – 24,92 м.

В.з.д. руководителя службы по
охране объектов культурного
наследия Иркутской области



А.А. Фоменко

**Перечень координат поворотных (характерных) точек границ территории
объекта культурного наследия регионального значения**

Наименование объекта: «Дом купца Винникова», I пол. XIXв.».

Адрес: г. Иркутск, ул. Российская, 23.

Система координат – МСК-38, зона 3

№ п/п	X	Y	Длина линии, м	Дирекционный угол
1	384959.18	3334936.72	29.71	326° 49' 24"
2	384984.05	3334920.46	06.70	055° 16' 01"
3	384987.87	3334925.97	01.53	326° 43' 30"
4	384989.15	3334925.13	12.41	055° 12' 30"
5	384996.23	3334935.32	05.98	143° 50' 19"
6	384991.40	3334938.85	17.27	053° 48' 24"
7	385001.60	3334952.79	24.92	143° 47' 48"
8	384981.49	3334967.51	38.02	234° 04' 24"
1	384959.18	3334936.72		

Площадь - 1038 кв.м.

Система координат г. Иркутска


№ п/п	X	Y	Длина линии, м	Дирекционный угол
1	22033.75	31232.39	29.71	328° 22' 29"
2	22059.05	31216.81	06.70	056° 48' 27"
3	22062.72	31222.42	01.53	328° 23' 32"
4	22064.02	31221.62	12.41	056° 46' 15"
5	22070.82	31232.00	05.98	145° 21' 11"
6	22065.90	31235.40	17.27	055° 22' 49"
7	22075.71	31249.61	24.92	145° 20' 49"
8	22055.21	31263.78	38.02	235° 38' 28"
1	22033.75	31232.39		

Площадь – 1038 кв.м.

Система координат геодезическая WGS-84

№ п/п	Широта	Долгота
1	052° 17' 12.4311"	104° 16' 41.8825"
2	052° 17' 13.2446"	104° 16' 41.0474"
3	052° 17' 13.3651"	104° 16' 41.3415"
4	052° 17' 13.4070"	104° 16' 41.2983"
5	052° 17' 13.6303"	104° 16' 41.8422"
6	052° 17' 13.4721"	104° 16' 42.0240"
7	052° 17' 13.7943"	104° 16' 42.7685"
8	052° 17' 13.1356"	104° 16' 43.5267"

В.з.д руководителя службы по
охране объектов культурного
наследия Иркутской области



А.А. Фоменко

**Режим использования территории
объекта культурного наследия регионального значения**

Наименование объекта: «Дом купца Винникова», I пол. XIXв.».

Адрес: г. Иркутск, ул. Российская, 23.

- на территории объекта культурного наследия запрещаются строительство объектов капитального строительства и увеличение объемно-пространственных характеристик существующих на территории памятника или ансамбля объектов капитального строительства; проведение земляных, строительных, мелиоративных и иных работ, за исключением работ по сохранению объекта культурного наследия или его отдельных элементов, сохранению историко-градостроительной или природной среды объекта культурного наследия;

- на территории объекта культурного наследия разрешается ведение хозяйственной деятельности, не противоречащей требованиям обеспечения сохранности объекта культурного наследия и позволяющей обеспечить функционирование объекта культурного наследия в современных условиях.

В.з.д. руководителя службы по
охране объектов культурного
наследия Иркутской области



А.А. Фоменко