



СЛУЖБА ПО ОХРАНЕ ОБЪЕКТОВ КУЛЬТУРНОГО НАСЛЕДИЯ
ИРКУТСКОЙ ОБЛАСТИ

П Р И К А З

«10» ноября 2018 г.

№ 950-спр

Иркутск

Об утверждении границ территории и режима использования объекта культурного наследия регионального значения

В соответствии со ст. 3.1 Федерального закона от 25 июня 2002 года № 73-ФЗ «Об объектах культурного наследия (памятниках истории и культуры) народов Российской Федерации», руководствуясь статьей 21 Устава Иркутской области, Положением о службе по охране объектов культурного наследия Иркутской области, утвержденным постановлением Правительства Иркутской области от 9 марта 2010 года № 31-пп,

П Р И К А З Ы В А Ю:

1. Утвердить границы территории объекта культурного наследия регионального значения «Глазная клиника (бывш. Базановский приют)», 1884 г. (вид объекта культурного наследия - памятник) расположенного по адресу: Иркутская область, г. Иркутск, ул. Свердлова, 14 согласно приложениям №1, №2, №3.

2. Утвердить режим использования территории объекта культурного наследия регионального значения согласно приложению №4.

3. Настоящий приказ подлежит официальному опубликованию в общественно-политической газете «Областная», а также на «Официальном интернет-портале правовой информации» (www.pravo.gov.ru).

4. Настоящий приказ вступает в силу через десять календарных дней после дня его официального опубликования.

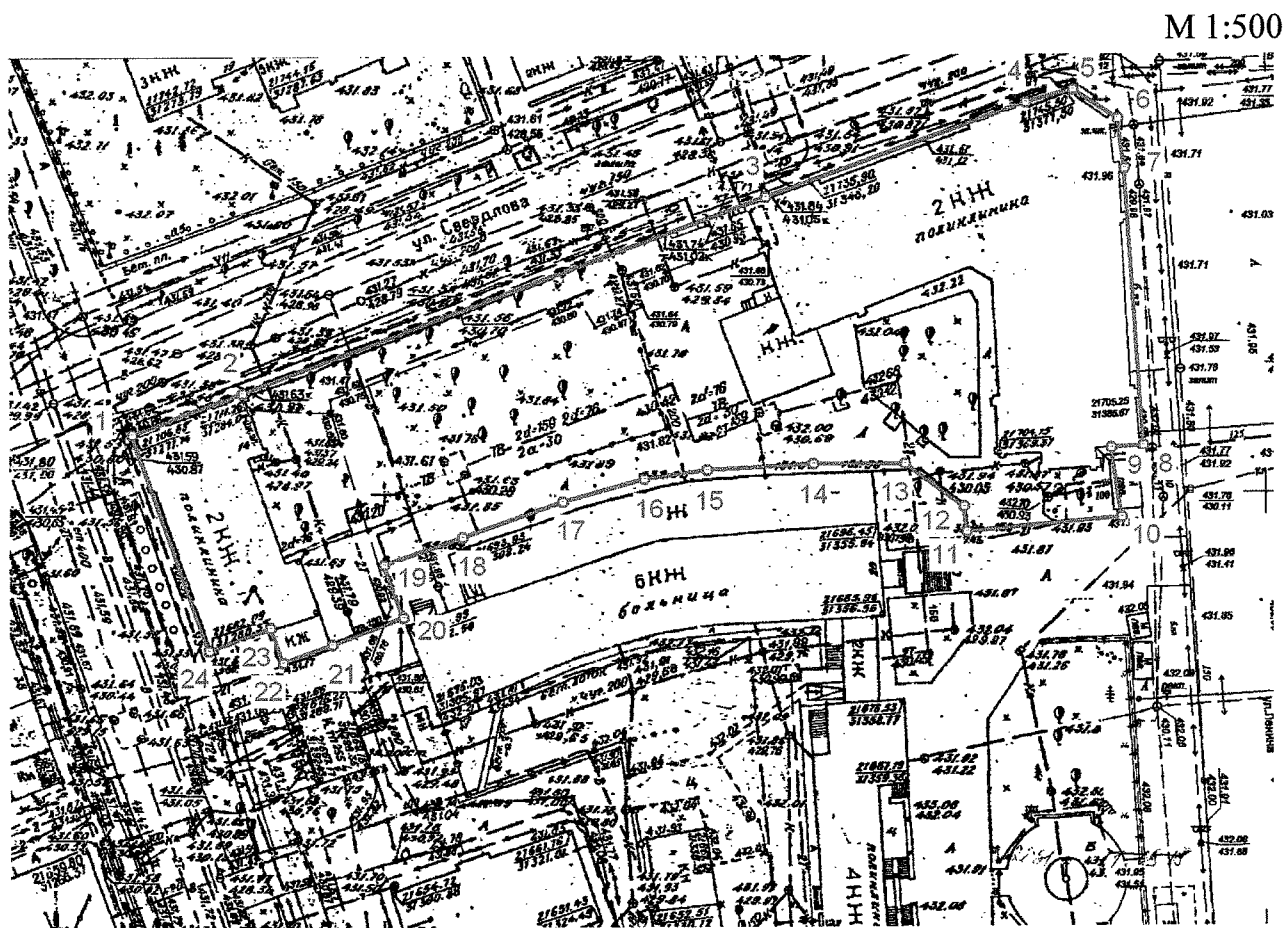
В.з.д. руководителя службы по охране объектов культурного наследия Иркутской области

А.А. Фоменко




**Карта границ территории объекта культурного наследия
регионального значения**

Наименование и датировка объекта: «Глазная клиника (бывш.Базановский приют)», 1884 г.

Адрес: Иркутская область, г. Иркутск, ул.Свердлова, 14.



Условные обозначения:

-  - Границы территории объекта культурного наследия
-  - Поворотная точка границы объекта
-  - Объект культурного наследия

В.з.д. руководителя службы по
охране объектов культурного
наследия Иркутской области

А.А. Фоменко

**Описание границ территории
объекта культурного наследия регионального значения**

Наименование и датировка объекта: «Глазная клиника (бывш. Базановский приют)», 1884 г.

Адрес: Иркутская область, г. Иркутск, ул. Свердлова, 14.

Юго-восточная граница - от точки 24 до поворотной точки 23, от поворотной точки 23 до поворотной точки 22, от поворотной точки 22 до поворотной точки 20, через промежуточную точку 21, от поворотной точки 20 до поворотной точки 19, от поворотной точки 19 до поворотной точки 16, через промежуточные точки 17 и 18, от поворотной точки 16 до поворотной точки 15, от поворотной точки 15 до поворотной точки 14, от поворотной точки 14 до поворотной точки 13, от поворотной точки 13 до поворотной точки 12, от поворотной точки 12 до поворотной точки 11, от поворотной точки 11 до поворотной точки 10.

Общая протяженность – 122,09 м.

Юго-западная граница - от поворотной точки 1 до поворотной точки 24, (по красной линии застройки улицы Марата).

Общая протяженность – 26,12 м.


Северо-западная граница - от поворотной точки 1 до поворотной точки 5, через промежуточные точки 2 и 3 (по красной линии застройки улицы Свердлова).

Общая протяженность – 113,38 м.

Северо-восточная граница - от поворотной точки 5 до поворотной точки 6, от поворотной точки 6 до поворотной точки 8, через промежуточную точку 7; далее от поворотной точки 8 до поворотной точки 9, от поворотной точки 9 до поворотной точки 10.

Общая протяженность – 54,89 м.

В.з.д. руководителя службы по
охране объектов культурного
наследия Иркутской области



А.А. Фоменко

**Перечень координат поворотных (характерных) точек границ
территории объекта культурного наследия регионального значения**

Наименование и датировка объекта: «Глазная клиника (бывш. Базановский приют)», 1884 г.

Адрес: Иркутская область, г. Иркутск, ул. Свердлова, 14.

Система координат – МСК-38, зона 3

№ п/п	X	Y	Длина линии, м	Дирекционный угол
1	384633.32	3334984.57		
2	384638.31	3334996.85	13.26	067° 53' 07"
3	384662.20	3335055.60	63.42	067° 52' 17"
4	384673.55	3335084.75	31.28	068° 43' 32"
5	384675.15	3335090.08	05.56	073° 17' 27"
6	384672.02	3335095.24	06.04	121° 14' 25"
7	384666.45	3335096.16	05.64	170° 37' 15"
8	384635.13	3335099.19	31.47	174° 28' 27"
9	384634.74	3335095.51	03.70	263° 57' 01"
10	384626.84	3335096.98	08.04	169° 27' 33"
11	384624.73	3335079.44	17.67	263° 08' 25"
12	384627.62	3335079.03	02.92	351° 55' 31"
13	384632.33	3335072.24	08.26	304° 44' 51"
14	384632.03	3335061.84	10.40	268° 20' 51"
15	384631.01	3335049.82	12.06	265° 08' 58"
16	384629.82	3335042.71	07.21	260° 29' 54"
17	384626.95	3335033.48	09.67	252° 43' 38"
18	384622.61	3335022.31	11.98	248° 46' 00"
19	384619.18	3335013.50	09.45	248° 43' 39"
20	384613.27	3335015.85	06.36	158° 18' 56"
21	384609.99	3335007.92	08.58	247° 31' 44"
22	384607.78	3335002.31	06.03	248° 29' 54"
23	384611.64	3335000.79	04.15	338° 30' 22"
24	384608.94	3334993.95	07.35	248° 27' 32"
1	384633.32	3334984.57	26.12	338° 57' 22"

Площадь - 3575 кв.м.

Система координат г. Иркутска


№ п/п	X	Y	Длина линии, м	Дирекционный угол
1	21706.70	31271.38	13.26	069° 25' 07"
2	21711.36	31283.79	63.42	069° 26' 00"
3	21733.64	31343.17	31.28	070° 16' 02"
4	21744.20	31372.61	05.56	074° 53' 21"
5	21745.65	31377.98	06.04	122° 46' 09"
6	21742.38	31383.06	05.64	172° 09' 25"
7	21736.79	31383.83	31.47	176° 01' 38"
8	21705.40	31386.01	03.70	265° 30' 22"
9	21705.11	31382.32	08.04	171° 03' 11"
10	21697.17	31383.57	17.66	264° 42' 20"
11	21695.54	31365.98	02.92	353° 30' 29"
12	21698.44	31365.65	08.26	306° 17' 14"
13	21703.33	31358.99	10.41	269° 56' 41"
14	21703.32	31348.58	12.06	266° 40' 21"
15	21702.62	31336.54	07.21	262° 06' 21"
16	21701.63	31329.40	09.66	254° 15' 58"
17	21699.01	31320.10	11.99	250° 18' 38"
18	21694.97	31308.81	09.45	250° 16' 51"
19	21691.78	31299.91	06.36	159° 51' 18"
20	21685.81	31302.10	08.58	249° 05' 31"
21	21682.75	31294.09	06.03	250° 01' 59"
22	21680.69	31288.42	04.15	339° 59' 35"
23	21684.59	31287.00	07.35	250° 02' 12"
24	21682.08	31280.09	26.12	340° 31' 02"
1	21706.70	31271.38		

Площадь – 3575 кв.м.

Система координат геодезическая WGS-84

№ п/п	Широта	Долгота
1	052° 17' 01.8644"	104° 16' 44.1107"
2	052° 17' 02.0190"	104° 16' 44.7629"
3	052° 17' 02.7590"	104° 16' 47.8831"
4	052° 17' 03.1099"	104° 16' 49.4308"
5	052° 17' 03.1587"	104° 16' 49.7134"
6	052° 17' 03.0546"	104° 16' 49.9827"
7	052° 17' 02.8739"	104° 16' 50.0262"
8	052° 17' 01.8592"	104° 16' 50.1575"
9	052° 17' 01.8486"	104° 16' 49.9631"
10	052° 17' 01.5923"	104° 16' 50.0334"
11	052° 17' 01.5338"	104° 16' 49.1065"
12	052° 17' 01.6275"	104° 16' 49.0875"
13	052° 17' 01.7836"	104° 16' 48.7336"
14	052° 17' 01.7797"	104° 16' 48.1848"
15	052° 17' 01.7534"	104° 16' 47.5500"
16	052° 17' 01.7189"	104° 16' 47.1739"
17	052° 17' 01.6312"	104° 16' 46.6845"
18	052° 17' 01.4970"	104° 16' 46.0915"
19	052° 17' 01.3910"	104° 16' 45.6237"
20	052° 17' 01.1985"	104° 16' 45.7423"
21	052° 17' 01.0968"	104° 16' 45.3211"
22	052° 17' 01.0285"	104° 16' 45.0232"
23	052° 17' 01.1542"	104° 16' 44.9465"
24	052° 17' 01.0706"	104° 16' 44.5833"

В.з.д руководителя службы по
охране объектов культурного
наследия Иркутской области



А.А. Фоменко

**Режим использования территории
объекта культурного наследия регионального значения**


Наименование и датировка объекта: «Глазная клиника (бывш. Базановский приют)», 1884 г.

Адрес: Иркутская область, г. Иркутск, ул. Свердлова, 14.

- на территории объекта культурного наследия запрещаются строительство объектов капитального строительства и увеличение объемно-пространственных характеристик существующих на территории памятника или ансамбля объектов капитального строительства; проведение земляных, строительных, мелиоративных и иных работ, за исключением работ по сохранению объекта культурного наследия или его отдельных элементов, сохранению историко-градостроительной или природной среды объекта культурного наследия;

- на территории объекта культурного наследия разрешается ведение хозяйственной деятельности, не противоречащей требованиям обеспечения сохранности объекта культурного наследия и позволяющей обеспечить функционирование объекта культурного наследия в современных условиях.

В.з.д. руководителя службы по
охране объектов культурного
наследия Иркутской области



А.А. Фоменко