



СЛУЖБА ПО ОХРАНЕ ОБЪЕКТОВ КУЛЬТУРНОГО НАСЛЕДИЯ
ИРКУТСКОЙ ОБЛАСТИ

П Р И К А З

« 20 » *ноября* 2018 г.

Иркутск

№ *954-пр*

Об утверждении границ территории
и режима использования объекта
культурного наследия регионального
значения

В соответствии со ст. 3.1 Федерального закона от 25 июня 2002 года № 73-ФЗ «Об объектах культурного наследия (памятниках истории и культуры) народов Российской Федерации», руководствуясь статьей 21 Устава Иркутской области, Положением о службе по охране объектов культурного наследия Иркутской области, утвержденным постановлением Правительства Иркутской области от 9 марта 2010 года № 31-пп,

П Р И К А З Ы В А Ю:

1. Утвердить границы территории объекта культурного наследия регионального значения «Особняк», кон. XIX в. (вид объекта культурного наследия - памятник), расположенного по адресу: Иркутская область, г. Иркутск, ул. Декабрьских событий, 47, согласно приложениям №1, №2, №3.

2. Утвердить режим использования территории объекта культурного наследия регионального значения согласно приложению №4.

3. Настоящий приказ подлежит официальному опубликованию в общественно-политической газете «Областная», а также на «Официальном интернет-портале правовой информации» (www.pravo.gov.ru).

4. Настоящий приказ вступает в силу через десять календарных дней после дня его официального опубликования.

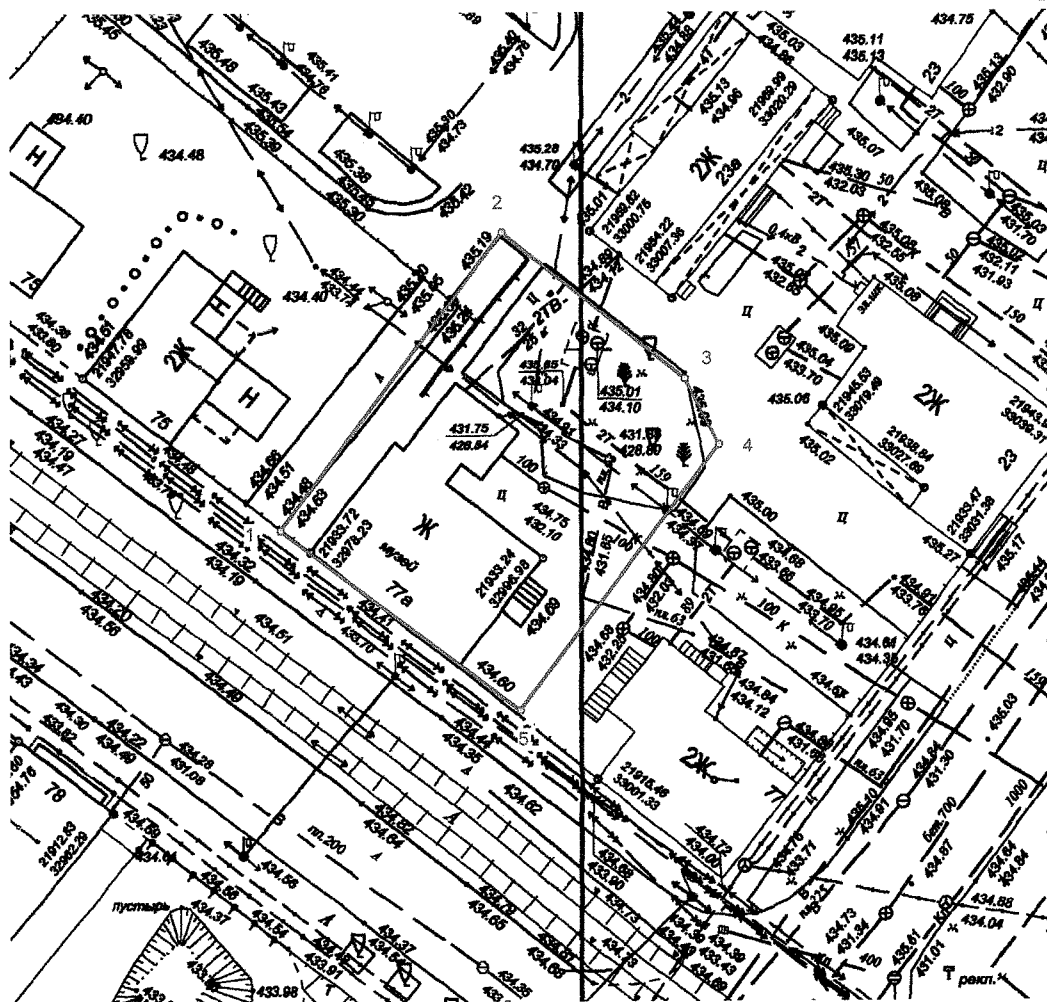
В.з.д. руководителя службы по
охране объектов культурного
наследия Иркутской области

А.А. Фоменко

**Карта границ территории объекта культурного наследия
регионального значения**

Наименование и датировка объекта: «**Особняк**», кон. XIX в.
Адрес: Иркутская область, г. Иркутск, ул. Декабрьских Событий, 47.

М 1:500



Условные обозначения:

- - Границы территории объекта культурного наследия
- 1 - Поворотная точка границы объекта
- ▭ - Объект культурного наследия

В.з.д. руководителя службы по
охране объектов культурного
наследия Иркутской области

А.А. Фоменко

**Описание границ территории
объекта культурного наследия регионального значения**

Наименование и датировка объекта: «Особняк», кон. XIX в.

Адрес: Иркутская область, г. Иркутск, ул. Декабрьских событий, 47.


Юго-восточная граница - от точки 5 до поворотной точки 4.
Общая протяженность – 26,68 м.

Юго-западная граница - от поворотной точки 1 до поворотной точки 5, (по красной линии застройки улицы Дек. Событий).
Общая протяженность – 24,16 м.

Северо-западная граница - от поворотной точки 1 до поворотной точки 2 (по боковой меже).
Общая протяженность – 29,88 м.

Северо-восточная граница - от поворотной точки 2 до поворотной точки 3, далее от поворотной точки 3 до поворотной точки 4.
Общая протяженность – 24,78 м.

В.з.д. руководителя службы по
охране объектов культурного
наследия Иркутской области



А.А. Фоменко

**Перечень координат поворотных (характерных) точек границ
территории объекта культурного наследия регионального значения**

Наименование и датировка объекта: «Особняк», кон. XIX в.

Адрес: Иркутская область, г. Иркутск, ул. Декабрьских событий, 47.

Система координат – МСК-38, зона 3

| № п/п | X | Y | Длина линии, м | Дирекционный угол |
|-------|-----------|------------|-------------------|----------------------|
| 1 | 384908.25 | 3336682.17 | 29.88 | 035° 04' 02" |
| 2 | 384932.71 | 3336699.34 | 18.81 | 127° 10' 49" |
| 3 | 384921.34 | 3336714.33 | 05.97 | 150° 56' 43" |
| 4 | 384916.12 | 3336717.23 | 26.68 | 215° 05' 44" |
| 5 | 384894.29 | 3336701.89 | 24.16 | 305° 17' 42" |
| 1 | 384908.25 | 3336682.17 | | |

Площадь - 706 кв.м.

Система координат г. Иркутска


| № п/п | X | Y | Длина линии, м | Дирекционный угол |
|-------|----------|----------|-------------------|----------------------|
| 1 | 21935.44 | 32975.83 | 29.89 | 036° 37' 14" |
| 2 | 21959.43 | 32993.66 | 18.81 | 128° 44' 26" |
| 3 | 21947.66 | 33008.33 | 05.98 | 152° 29' 29" |
| 4 | 21942.36 | 33011.09 | 26.69 | 216° 39' 03" |
| 5 | 21920.95 | 32995.16 | 24.16 | 306° 51' 20" |
| 1 | 21935.44 | 32975.83 | | |

Площадь – 706 кв.м.

Система координат геодезическая WGS-84

| № п/п | Широта | Долгота |
|-------|-------------------|-------------------|
| 1 | 052° 17' 09.8035" | 104° 18' 13.8970" |
| 2 | 052° 17' 10.5849" | 104° 18' 14.8252" |
| 3 | 052° 17' 10.2086" | 104° 18' 15.6053" |
| 4 | 052° 17' 10.0381" | 104° 18' 15.7534" |
| 5 | 052° 17' 09.3407" | 104° 18' 14.9241" |

В.з.д. руководителя службы по
охране объектов культурного
наследия Иркутской области



А.А. Фоменко

**Режим использования территории
объекта культурного наследия регионального значения**


Наименование и датировка объекта: «Особняк», кон. XIX в.

Адрес: Иркутская область, г. Иркутск, ул. Декабрьских событий, 47.

- на территории объекта культурного наследия запрещаются строительство объектов капитального строительства и увеличение объемно-пространственных характеристик существующих на территории памятника или ансамбля объектов капитального строительства; проведение земляных, строительных, мелиоративных и иных работ, за исключением работ по сохранению объекта культурного наследия или его отдельных элементов, сохранению историко-градостроительной или природной среды объекта культурного наследия;

- на территории объекта культурного наследия разрешается ведение хозяйственной деятельности, не противоречащей требованиям обеспечения сохранности объекта культурного наследия и позволяющей обеспечить функционирование объекта культурного наследия в современных условиях.

В.з.д. руководителя службы по
охране объектов культурного
наследия Иркутской области



А.А. Фоменко