



СЛУЖБА ПО ОХРАНЕ ОБЪЕКТОВ КУЛЬТУРНОГО НАСЛЕДИЯ
ИРКУТСКОЙ ОБЛАСТИ

П Р И К А З

« *20* » *ноября* 2018 г.

№ *358-пр*

Иркутск

Об утверждении границ территории
и режима использования объекта
культурного наследия регионального
значения

В соответствии со ст. 3.1 Федерального закона от 25 июня 2002 года № 73-ФЗ «Об объектах культурного наследия (памятниках истории и культуры) народов Российской Федерации», руководствуясь статьей 21 Устава Иркутской области, Положением о службе по охране объектов культурного наследия Иркутской области, утвержденным постановлением Правительства Иркутской области от 9 марта 2010 года № 31-пп,

П Р И К А З Ы В А Ю:

1. Утвердить границы территории объекта культурного наследия регионального значения «Застройка ул. Маркса К.: Здание Александро-Мариинского училища», 1892-1895 гг.; 1930-е гг. (вид объекта культурного наследия - памятник), расположенного по адресу: Иркутская область, г. Иркутск, ул. Карла Маркса, 11, согласно приложениям №1, №2, №3.

2. Утвердить режим использования территории объекта культурного наследия регионального значения согласно приложению №4.

3. Настоящий приказ подлежит официальному опубликованию в общественно-политической газете «Областная», а также на «Официальном интернет-портале правовой информации» (www.pravo.gov.ru).

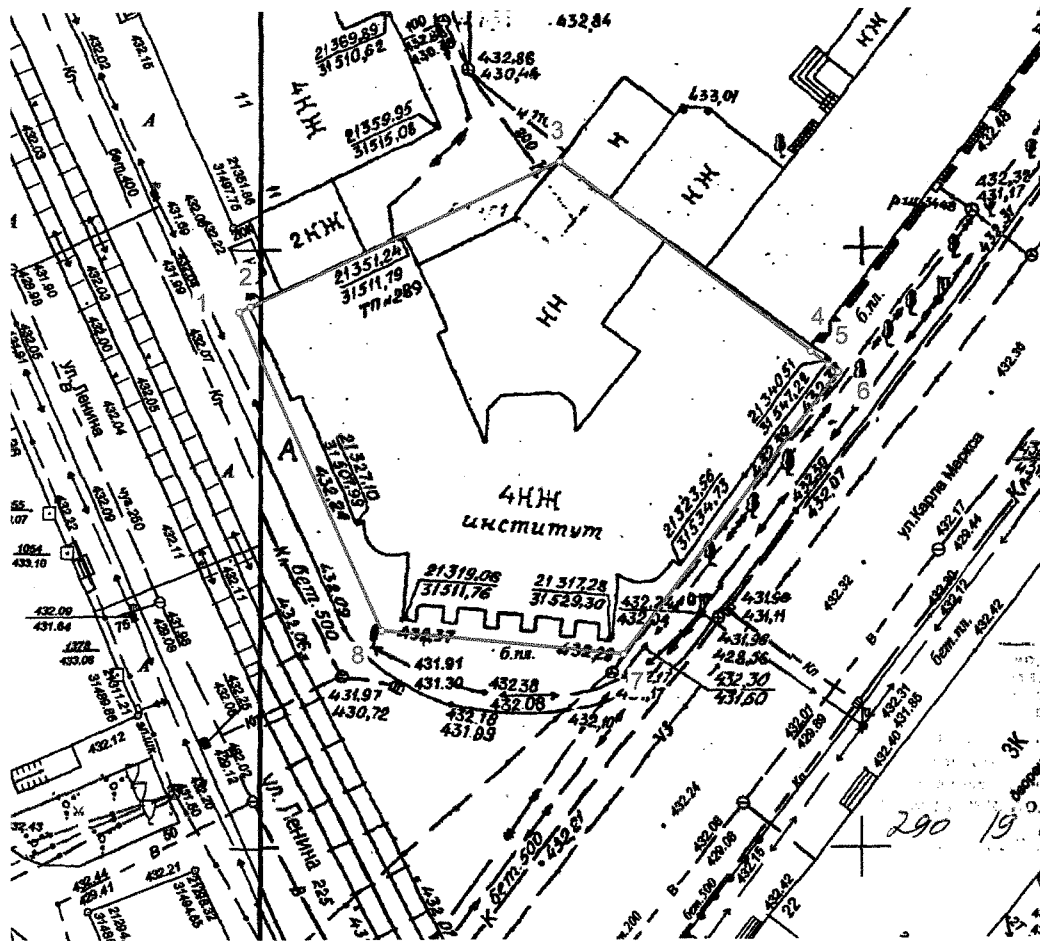
4. Настоящий приказ вступает в силу через десять календарных дней после дня его официального опубликования.

В.з.д. руководителя службы по
охране объектов культурного
наследия Иркутской области




А.А. Фоменко

**Карта границ территории объекта культурного наследия
регионального значения**

Наименование и датировка объекта: «Застройка ул.Маркса К.: Здание
Алекса́ндро-Ма́риинского учи́лища», 1892-1895 гг.; 1930-е гг.
Адрес: Иркутская область, г. Иркутск, ул. Карла Маркса, 11.



Условные обозначения:

-  - Границы территории объекта культурного наследия
-  - Поворотная точка границы объекта
-  - Объект культурного наследия

В.з.д. руководителя службы по
охране объектов культурного
наследия Иркутской области

А.А. Фоменко

**Описание границ территории
объекта культурного наследия регионального значения**

Наименование и датировка объекта: «Застройка ул. Маркса К.: Здание
Александро-Мариинского училища», 1892-1895 гг.; 1930-е гг.

Адрес: Иркутская область, г. Иркутск, ул. Карла Маркса, 11.

Территория объекта культурного наследия устанавливается в
следующих границах:

Юго-западная граница-от точки 7 до поворотной точки 8, далее от
поворотной точки 8 до поворотной точки 1, по красной линии застройки
улицы Ленина.

общая протяженность –49,5 м.

Юго-восточная граница - по красной линии улицы Карла Маркса - от
поворотной точки 7 до поворотной точки 6 (параллельно торцевым юго-
восточному фасаду здания).

общая протяженность –29,47 м.

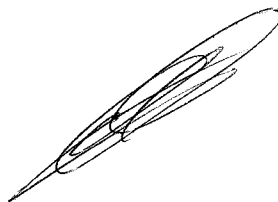
Северо-западная граница - от поворотной точки 1 до поворотной
точки 3, через промежуточную точку 2.

общая протяженность –29,51 м.

Северо-восточная граница - от поворотной точки до поворотной
точки 5, через промежуточную точку 4.

общая протяженность –28,17 м.

В.з.д. руководителя службы по
охране объектов культурного
наследия Иркутской области



А.А. Фоменко

**Перечень координат поворотных (характерных) точек границ
территории объекта культурного наследия регионального значения**

Наименование и датировка объекта: «Застройка ул. Маркса К.: Здание
Александрo-Мариинского училища», 1892-1895 гг.; 1930-е гг.

Адрес: Иркутская область, г. Иркутск, ул. Карла Маркса, 11.

Система координат – МСК-38, зона 3

№ п/п	X	Y	Длина линии, м	Дирекционный угол
1	384277.77	3335221.06	1.00	063° 10' 41"
2	384278.22	3335221.95	28.51	063° 24' 26"
3	384290.98	3335247.44	26.27	125° 37' 04"
4	384275.68	3335268.80	1.90	126° 52' 12"
5	384274.54	3335270.32	1.00	126° 52' 12"
6	384273.94	3335271.12	29.47	215° 45' 00"
7	384250.02	3335253.90	20.35	274° 01' 46"
8	384251.45	3335233.60	29.15	334° 31' 29"
1	384277.77	3335221.06		

Площадь - 1272 кв.м.

Система координат г. Иркутска


№ п/п	X	Y	Длина линии, м	Дирекционный угол
1	21344.86	31498.13	1.00	064° 44' 01"
2	21345.29	31499.03	28.51	064° 57' 47"
3	21357.35	31524.86	26.27	127° 10' 25"
4	21341.47	31545.80	1.90	128° 25' 32"
5	21340.29	31547.28	1.00	128° 25' 32"
6	21339.67	31548.07	29.47	217° 18' 21"
7	21316.23	31530.20	20.35	275° 35' 07"
8	21318.21	31509.95	29.15	336° 04' 50"
1	21344.86	31498.13		

Площадь – 1272 кв.м.

Система координат геодезическая WGS-84

№ п/п	Широта	Долгота
1	52° 16' 50.2323"	104° 16' 56.2601"
2	52° 16' 50.2464"	104° 16' 56.3074"
3	52° 16' 50.6449"	104° 16' 57.6633"
4	52° 16' 50.1381"	104° 16' 58.7758"
5	52° 16' 50.1004"	104° 16' 58.8549"
6	52° 16' 50.0805"	104° 16' 58.8966"
7	52° 16' 49.3164"	104° 16' 57.9667"
8	52° 16' 49.3740"	104° 16' 56.8974"
1	52° 16' 50.2323"	104° 16' 56.2601"

В.з.д руководителя службы по
охране объектов культурного
наследия Иркутской области



А.А. Фоменко

**Режим использования территории
объекта культурного наследия регионального значения**

Наименование и датировка объекта: «Застройка ул. Маркса К.: Здание
Александро-Мариинского училища», 1892-1895 гг.; 1930-е гг.

Адрес: Иркутская область, г. Иркутск, ул. Карла Маркса, 11.

- на территории объекта культурного наследия запрещаются строительство объектов капитального строительства и увеличение объемно-пространственных характеристик существующих на территории памятника или ансамбля объектов капитального строительства; проведение земляных, строительных, мелиоративных и иных работ, за исключением работ по сохранению объекта культурного наследия или его отдельных элементов, сохранению историко-градостроительной или природной среды объекта культурного наследия;

- на территории объекта культурного наследия разрешается ведение хозяйственной деятельности, не противоречащей требованиям обеспечения сохранности объекта культурного наследия и позволяющей обеспечить функционирование объекта культурного наследия в современных условиях.

В.з.д. руководителя службы по
охране объектов культурного
наследия Иркутской области



А.А. Фоменко