



СЛУЖБА ПО ОХРАНЕ ОБЪЕКТОВ КУЛЬТУРНОГО НАСЛЕДИЯ  
ИРКУТСКОЙ ОБЛАСТИ

П Р И К А З

« 26 » мая 2018 г.

№ 3 ВР-спр

Иркутск

Об утверждении охранного обязательства собственника или иного законного владельца объекта культурного наследия регионального значения «Ледокол «Ангара»

В соответствии с пунктом 7 статьи 47.6 Федерального закона от 25 июня 2002 № 73-ФЗ «Об объектах культурного наследия (памятниках истории и культуры) народов Российской Федерации», приказом Министерства культуры Российской Федерации от 1 июля 2015 года № 1887, руководствуясь статьей 21 Устава Иркутской области, Положением о службе по охране объектов культурного наследия Иркутской области, утвержденным постановлением Правительства Иркутской области от 9 марта 2010 года № 31-пп

П Р И К А З Ы В А Ю:

1. Утвердить охранное обязательство собственника или иного законного владельца объекта культурного наследия регионального значения «Ледокол «Ангара», 1903 г., расположенного по адресу: г. Иркутск, Иркутское водохранилище.

2. Разместить настоящий приказ и охранное обязательство собственника или иного законного владельца объекта культурного наследия на официальном сайте службы по охране объектов культурного наследия Иркутской области в информационно-телекоммуникационной сети «Интернет», а также на «Официальном интернет-портале правовой информации» ([www.pravo.gov.ru](http://www.pravo.gov.ru)).

3. Настоящий приказ подлежит официальному опубликованию в общественно-политической газете «Областная».

Временно замещающий должность  
руководителя службы по охране  
объектов культурного наследия  
Иркутской области

А.А. Фоменко

УТВЕРЖДЕНО  
приказом службы по охране объектов  
культурного наследия Иркутской области  
от «26» ноября 2018 года № 368-спр

**ОХРАННОЕ ОБЯЗАТЕЛЬСТВО  
СОБСТВЕННИКА ИЛИ ИНОГО ЗАКОННОГО ВЛАДЕЛЬЦА  
объекта культурного наследия, включенного в единый государственный  
реестр объектов культурного наследия (памятников истории и культуры)  
народов Российской Федерации**

«Ледокол «Ангара»

---

*(указать наименование объекта культурного наследия в соответствии  
с правовым актом о его принятии на государственную охрану)*

регистрационный номер объекта культурного наследия  
в едином государственном реестре объектов культурного наследия  
(памятников истории и культуры) народов Российской Федерации:

3	8	1	4	1	0	1	6	3	8	5	0	0	0	5
---	---	---	---	---	---	---	---	---	---	---	---	---	---	---

**Раздел 1. Данные об объекте культурного наследия, включенном  
в единый государственный реестр объектов культурного наследия  
(памятников истории и культуры) народов Российской Федерации**  
*(заполняются в случае, предусмотренном п. 5 ст. 47.6 Федерального  
закона от 25.06.2002 № 73-ФЗ «Об объектах культурного наследия  
(памятниках истории и культуры) народов Российской Федерации»)*

Отметка о наличии или отсутствии паспорта объекта культурного наследия, включенного в единый государственный реестр объектов культурного наследия (памятников истории и культуры) народов Российской Федерации, в отношении которого утверждено охранное обязательство (далее - объект культурного наследия):

имеется  отсутствует  V  
(нужное отметить знаком «V»)

При наличии паспорта объекта культурного наследия он является неотъемлемой частью охранного обязательства.

**При отсутствии паспорта объекта культурного наследия в охранное обязательство вносятся следующие сведения:**

1. Сведения о наименовании объекта культурного наследия:

«Ледокол «Ангара»

2. Сведения о времени возникновения или дате создания объекта культурного наследия, датах основных изменений (перестроек) данного объекта и (или) датах связанных с ним исторических событий:

1903 г.

3. Сведения о категории историко-культурного значения объекта культурного наследия:

федерального  регионального  V муниципального  значения  
(нужное отметить знаком «V»)

4. Сведения о виде объекта культурного наследия:

памятник  V ансамбль   
(нужное отметить знаком «V»)

5. Номер и дата принятия акта органа государственной власти о включении объекта культурного наследия в единый государственный реестр объектов культурного наследия (памятников истории и культуры) народов Российской Федерации:

Решение исполнительного комитета от «24» июня 1980 года  
Иркутского областного совета  
народных депутатов № 294, прил. 3,  
р. IV, п. 39

6. Сведения о местонахождении объекта культурного наследия (адрес объекта или при его отсутствии описание местоположения объекта):

Иркутская область  
(*Субъект Российской Федерации*)  
г. Иркутск  
(*населенный пункт*)

улица  д.  корп./стр.  помещение/квартира

иные сведения:

Иркутское водохранилище

7. Сведения о границах территории объекта культурного наследия (для объектов археологического наследия прилагается графическое отражение границ на плане земельного участка, в границах которого он располагается):



СЛУЖБА ПО ОХРАНЕ ОБЪЕКТОВ КУЛЬТУРНОГО НАСЛЕДИЯ ИРКУТСКОЙ  
ОБЛАСТИ

**П Р И К А З**

«10» марта 2017 г.

№ 32-сп

г. Иркутск

Об утверждении границ территории  
объекта культурного наследия

В соответствии с пунктом 4 статьи 17 Федерального закона от 22 октября 2014 года № 315-ФЗ «О внесении изменений в Федеральный закон «Об объектах культурного наследия (памятниках истории и культуры) народов Российской Федерации» и отдельные законодательные акты Российской Федерации», руководствуясь подпунктом 1 пункта 6 Положения о службе по охране объектов культурного наследия Иркутской области, утвержденного постановлением Правительства Иркутской области от 9 марта 2010 года № 31-пп,

**П Р И К А З Ы В А Ю:**

1. Утвердить территорию объекта культурного наследия регионального значения «Ледокол «Ангара», расположенного по адресу: г. Иркутск, Иркутское водохранилище, в границах согласно приложениям №1, №2, №3, а также режим использования территории объекта культурного наследия согласно приложению №4.

2. Настоящий приказ подлежит официальному опубликованию в общественно-политической газете «Областная».

3. Настоящий приказ вступает в силу через десять календарных дней после его официального опубликования.

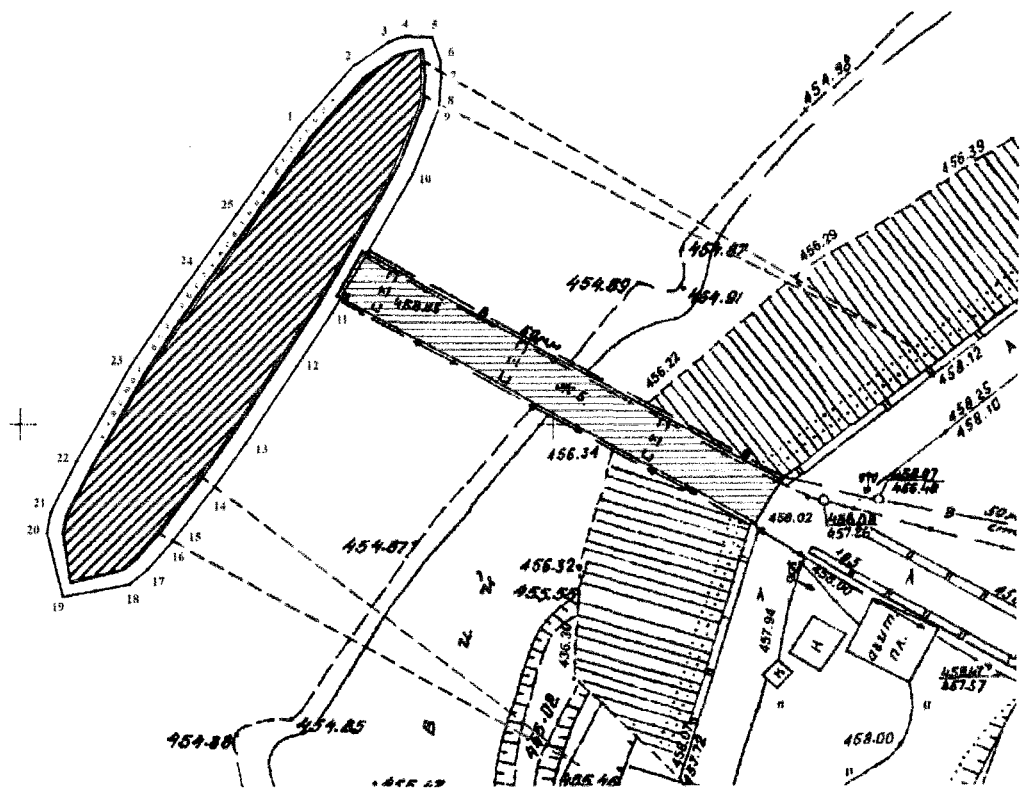
Руководитель службы по охране объектов  
культурного наследия Иркутской области

 Е.М. Корниенко






Приложение № 1  
к приказу службы по охране объектов  
культурного наследия Иркутской области  
№ 32 от «10» сентября 2017 г.

**Карта границ территории объекта культурного наследия  
регионального значения**

**Наименование объекта: «Ледокол «Ангара»**  
**Адрес: г. Иркутск, Иркутское водохранилище.**



**Условные обозначения:**

-  Объект культурного наследия регионального значения «Ледокол «Ангара»
-  Граница территории объекта культурного наследия
-  Пирс
-  Тросы
-  Поворотные точки

Приложение № 2  
к приказу службы по охране объектов  
культурного наследия Иркутской области  
№ 92-сп от «10» марта 2017 г.

**Описание границ территории  
объекта культурного наследия регионального значения**

**Наименование объекта:** «Ледокол «Ангара»  
**Адрес:** г. Иркутск, Иркутское водохранилище.

Территория объекта культурного наследия устанавливается в виде замкнутого контура по проекции на грунт наружного контура корпуса судна (без орудийных площадок) в уровне максимального расширения деки нижней палубы с отступом наружу на 1.5 м. от поворотной точки 1 до поворотной точки 25.

Начальник отдела  
государственной охраны памятников  
архитектуры и оформления охранных  
обязательств службы



Соколов В.В.

Приложение № 3  
к приказу службы по охране объектов  
культурного наследия Иркутской области  
№ 32-сир от «10» марта 2017 г.

**Перечень координат поворотных (характерных) точек границ  
территории объекта культурного наследия регионального значения**

**Наименование объекта:** «Ледокол «Ангара»

**Адрес:** г. Иркутск, Иркутское водохранилище.

системе координат - МСК-38, зона 3

Название №№ знака	X (м)	Y (м)	Дирекционный угол	Мера линий (м)
1	380975.78	3339490.15	040° 01' 05"	07.68
2	380981.66	3339495.09	053° 34' 23"	03.83
3	380983.93	3339498.17	067° 47' 47"	01.78
4	380984.61	3339499.82	090° 40' 59"	02.54
5	380984.58	3339502.36	159° 21' 15"	02.26
6	380982.46	3339503.16	173° 06' 09"	01.68
7	380980.79	3339503.36	183° 43' 27"	02.28
8	380978.51	3339503.21	184° 28' 02"	00.87
9	380977.65	3339503.15	199° 47' 19"	06.36
10	380971.67	3339500.99	207° 58' 46"	15.25
11	380958.21	3339493.84	211° 35' 41"	05.98
12	380953.11	3339490.71	212° 01' 27"	08.67
13	380945.76	3339486.11	213° 20' 59"	05.11
14	380941.50	3339483.30	214° 54' 07"	05.14
15	380937.28	3339480.36	214° 25' 35"	01.45
16	380936.08	3339479.54	220° 08' 44"	03.49
17	380933.41	3339477.29	229° 33' 14"	02.16
18	380932.01	3339475.65	258° 04' 48"	06.32
19	380930.71	3339469.46	344° 30' 57"	06.21
20	380936.68	3339467.80	008° 06' 08"	01.96
21	380938.62	3339468.07	024° 10' 33"	05.42
22	380943.57	3339470.30	027° 43' 06"	10.25
23	380952.64	3339475.06	032° 23' 10"	11.12
24	380962.03	3339481.02	033° 31' 49"	06.36



25	380967.33	3339484.53	033° 37' 18"	10.15
1	380975.78	3339490.15		
<b>Площадь территории объекта культурного наследия составляет:</b>				<b>688 м<sup>2</sup></b>

в системе координат - г. Иркутск

Название №№ знака	X (м)	Y (м)	Дирекционный угол	Мера линий (м)
1	17928.20	35676.01	041° 34' 40"	07.68
2	17933.94	35681.11	055° 07' 41"	03.83
3	17936.14	35684.25	069° 21' 27"	01.78
4	17936.76	35685.92	092° 13' 55"	02.54
5	17936.66	35688.46	160° 53' 04"	02.26
6	17934.53	35689.20	174° 40' 45"	01.68
7	17932.85	35689.35	185° 16' 59"	02.28
8	17930.58	35689.14	185° 58' 28"	00.87
9	17929.72	35689.05	201° 20' 40"	06.36
10	17923.80	35686.74	209° 32' 20"	15.25
11	17910.53	35679.22	213° 08' 52"	05.98
12	17905.53	35675.96	213° 34' 35"	08.67
13	17898.31	35671.16	214° 53' 51"	05.11
14	17894.12	35668.24	216° 27' 44"	05.14
15	17889.98	35665.18	216° 00' 36"	01.45
16	17888.80	35664.33	221° 41' 17"	03.49
17	17886.20	35662.01	231° 06' 44"	02.16
18	17884.84	35660.33	259° 38' 01"	06.32
19	17883.71	35654.11	346° 04' 00"	06.21
20	17889.73	35652.61	009° 40' 09"	01.96
21	17891.66	35652.94	025° 43' 41"	05.42
22	17896.54	35655.29	029° 16' 17"	10.25
23	17905.48	35660.30	033° 56' 35"	11.12
24	17914.71	35666.51	035° 05' 06"	06.36
25	17919.91	35670.17	035° 10' 29"	10.15
1	17928.20	35676.01		
<b>Площадь территории объекта культурного наследия составляет:</b>				<b>688 м<sup>2</sup></b>

**В системе координат - Геодезическая (град. мин. сек.) эллипсоид Красовского 1942 г.**

<b>Название №.№ знака</b>	<b>В</b>	<b>Л</b>	<b>Дирекционный угол</b>	<b>Мера линий (м)</b>
1	052° 14' 58.76"	104° 20' 37.25"	041° 34' 20"	07.68
2	052° 14' 58.94"	104° 20' 37.52"	055° 07' 41"	03.83
3	052° 14' 59.02"	104° 20' 37.68"	069° 21' 27"	01.78
4	052° 14' 59.04"	104° 20' 37.77"	092° 13' 55"	02.54
5	052° 14' 59.03"	104° 20' 37.90"	160° 53' 04"	02.26
6	052° 14' 58.96"	104° 20' 37.94"	174° 40' 45"	01.68
7	052° 14' 58.91"	104° 20' 37.95"	185° 16' 59"	02.28
8	052° 14' 58.84"	104° 20' 37.94"	185° 58' 28"	00.87
9	052° 14' 58.81"	104° 20' 37.94"	201° 20' 51"	06.35
10	052° 14' 58.62"	104° 20' 37.82"	209° 32' 08"	15.25
11	052° 14' 58.19"	104° 20' 37.43"	213° 09' 10"	05.97
12	052° 14' 58.02"	104° 20' 37.26"	213° 34' 35"	08.67
13	052° 14' 57.79"	104° 20' 37.01"	214° 54' 14"	05.11
14	052° 14' 57.65"	104° 20' 36.86"	216° 27' 12"	05.14
15	052° 14' 57.52"	104° 20' 36.70"	216° 00' 36"	01.45
16	052° 14' 57.48"	104° 20' 36.65"	221° 41' 17"	03.49
17	052° 14' 57.39"	104° 20' 36.53"	231° 06' 44"	02.16
18	052° 14' 57.35"	104° 20' 36.45"	259° 38' 01"	06.32
19	052° 14' 57.31"	104° 20' 36.12"	346° 04' 00"	06.21
20	052° 14' 57.50"	104° 20' 36.04"	009° 40' 09"	01.96
21	052° 14' 57.57"	104° 20' 36.05"	025° 43' 57"	05.42
22	052° 14' 57.73"	104° 20' 36.17"	029° 16' 17"	10.25
23	052° 14' 58.02"	104° 20' 36.43"	033° 56' 30"	11.12
24	052° 14' 58.32"	104° 20' 36.76"	035° 05' 06"	06.36
25	052° 14' 58.49"	104° 20' 36.95"	035° 10' 41"	10.15
1	052° 14' 58.76"	052° 14' 58.76"		
<b>Площадь участка для обслуживания Ледокола составляет:</b>				<b>688 м<sup>2</sup></b>

Приложение № 4  
к приказу службы по охране объектов  
культурного наследия Иркутской области  
№ 92-ин от «10» марта 2017 г.

**Режим использования территории  
объекта культурного наследия регионального значения**

**Наименование объекта:** «Ледокол «Ангара»  
**Адрес:** г. Иркутск, Иркутское водохранилище.

- на территории объекта культурного наследия запрещаются строительство объектов капитального строительства и увеличение объемно-пространственных характеристик существующих на территории памятника или ансамбля объектов капитального строительства; проведение земляных, строительных, мелиоративных и иных работ, за исключением работ по сохранению объекта культурного наследия или его отдельных элементов, сохранению историко-градостроительной или природной среды объекта культурного наследия;

- на территории объекта культурного наследия разрешается ведение хозяйственной деятельности, не противоречащей требованиям обеспечения сохранности объекта культурного наследия и позволяющей обеспечить функционирование объекта культурного наследия в современных условиях.

Начальник отдела  
государственной охраны памятников  
архитектуры и оформления охранных  
обязательств службы



Соколов В.В.

## 8. Описание предмета охраны объекта культурного наследия:

## ПРЕДМЕТ ОХРАНЫ ОБЪЕКТА КУЛЬТУРНОГО НАСЛЕДИЯ РЕГИОНАЛЬНОГО ЗНАЧЕНИЯ

Адрес объекта: г. Иркутск, Солнечный м-н, Иркутское водохранилище

Наименование объекта: ледокол "Ангара", построенный для плавания по оз. Байкал. Использовался белогвардейцами как плавучая тюрьма для красноармейцев и место расправы с противниками колчаковского режима. Кон. XIX- нач. XX вв

№ п/п	Расположение	Предмет охраны - описание особенностей объекта	Состояние	Примечание (рекомендации, №№, фото, схем и пр.)
1	2	3	4	5
		<p><b>1. Градостроительная охрана</b></p> <p>Ледокол «Ангара» в конце 80-х годов поставлен на прикол в С-В части акватории Чертугеевского залива Иркутского водохранилища, перед плотиной Иркутской ГЭС. Судно частично заглублено в дно водохранилища килевой частью корпуса, зафиксировано тросами. Для сообщения судна с берегом оборудован пирс капитального типа, с правого борта судна на пирс спущен трап.</p>	<p>Памятник истории и техники - одно из первых русских судов ледокольного класса линейного типа, изготовлен по межгосударственному контракту России и Великобритании в Ньюкасле на судостроительном заводе «Ser W.G. Armstrong Whitworth Co Ltd » в 1900г.; доставлен по железной дороге в разобранном виде в п. Листвничное на оз. Байкал (ныне п. Листвянка), где собран и спущен на воду. В период 1900 – 1906гг судно входило в состав Байкальской железнодорожно-паромной переправы, использовалось</p>	<p>Разработать техническое задание, провести инженерное обследование, разработать проект приспособления и реставрации По инициативе ИРО ВООПИиК разработаны эскизные предложения по</p>

			<p>для вспомогательных работ при совместном плавании с ледоколом «Байкал». Команда корабля состояла из 50 человек. С 1906 по 1916 гг судно не эксплуатировалось. В период гражданской войны корабль оснастили морскими орудиями; в одном из боев судно получило пробоину и было отбуксировано на место временной стоянки. В 1931-1932 гг судно было восстановлено; в 1949-1959г поставлено на капитальный ремонт, но его эксплуатация была экономически не эффективна, с 1963г судно не эксплуатировалось, не имело постоянного места стоянки; в 1967г - 1988г судно было переведено в Иркутское водохранилище, заброшено и частично затоплено; доведено до аварийного состояния. Был демонтирован двигатель, наполовину срезана гот-мачта, снята рулевая рубка, частично срезаны переборки надстройки средней палубы.</p>	<p>расширению экспозиционной зоны ледокола «Ангара» с размещением экспонатов о Кругобайкальской ЖД, предметов инженерного искусства 20 вв, истории Сибирского флота, устройством пристаней для маломерного водного транспорта и др..</p>
--	--	--	--	--

			<p>В январе 1989г судно отбуксировано к месту постоянной стоянки, тогда же проведены ремонтно-восстановительные работы по проекту механика наставника В.Н.Брянцева (объединение «ЛАД») на пожертвования граждан и предприятий.</p> <p>Пирс выполнен из сборных ж/б конструкций, дополнен кованым ограждением.</p> <p>Береговая территория спланирована, благоустроена, на ней находятся одноэтажные постройки временного и капитального типа общественного назначения.</p>	
	<b>Ледокол «Ангара»</b>	<b>2. Объектная охрана</b>		
		<p><u>Габариты судна:</u></p> <p>-длина 61 м, -ширина 10.7 м; -высота от киля до палубы по центру 7.5 м ; -осадка кормой при полной загрузке 4.7 м; -водоизмещение 1400т.</p> <p>Корабль однодечный, двухмачтовый, двухтрубный (трубы скошены назад), нос и корма ледокольного типа. Имеет четыре палубы: главная (верхняя), шлюпочная (средняя) и нижняя, без «седловатости». На главной палубе размещался капитанский мостик.</p>	<p>Памятник используется для туристско-экскурсионного, культурно – просветительного обслуживания, является композиционным центром сформировавшейся вокруг пирса круглогодичной зоны отдыха горожан.</p> <p>Состояние корпуса и конструкция надстроек судна, мачт, труб - внешне</p>	<p>Приложение 1. Чертежи планов и разрезов судна.</p> <p><b>Фото № 1-20</b></p>
		<p>Материал изготовления корпуса (каркас и обшивка) – листовая сталь (первоначальная); способ монтажа – клепка; толщина (усиление) ледового пояса 25 см. Корпус имеет один ряд иллюминаторов по правому и левому бортам, подлинные иллюминаторы надстройки главной палубы не сохранились. Палубы выполнены из листового металла, надстройки металлокаркасные с обшивкой снаружи листовым металлом; ограждения бортов леерные и глухие металлические в кормовой и носовой частях судна, дополнены деревянными поручнями. Корпус корабля внутри разделен на отсеки пятью металлическими герметичными переборками. Внутренние трапы и переходы металлические, поручни - металлические.</p> <p>Мачты подлинные, круглого сечения, металлические. Дымовые трубы металлические, подлинные.</p> <p>В надстройке средней палубы расположены кают-компания, капитанская рубка. Внутри судна были оборудованы каюты для пассажиров 1 и 2 класса по 30 посадочных мест каждая. Каюта 3 класса на 100 мест располагалась в кормовой части. На судне оборудованы два трюма объемом по 653 куб. м на 250 т груза и багажа с такелажным оборудованием; в военное время на корабле могли разместиться до 1000 человек и 10 вагонов трюмного груза;</p> <p><b>-габариты, профиль и материал корпуса судна и его конструктивных частей;</b></p> <p><b>-общее конструктивное, объемно-планировочное построение судна и его частей, их функциональное назначение и зависимость, расположение</b></p>	<p>удовлетворительное; поздние интерьеры, наружная и внутренняя отделка в неудовлетворительном состоянии.</p> <p>При восстановлении в 80-х годах облик судна воссоздан не полностью. Нет парусов, не наращены обечайки дымовых труб и верхние сегменты мачт, интерьеры не восстановлены; компас, штурвал утрачены. Сохранился один подлинный ялик, состояние крайне неудовлетворительное: деструкция материала, недопустимые деформации днища; подлинная оснастка ялика не сохранилась.</p>	

		<p><i>относительно друг друга;</i>  <i>-высотные отметки частей и элементов корпуса судна по внутренним и наружным габаритам;</i>  <i>-форма, размеры, местоположение, материал первоначальных проемов-иллюминаторов и дверей полотен, трапов и переходов.</i></p>		
		Инженерно – техническое оснащение, машины и механизмы.		
		<p><u>Системы и оборудование:</u>          -четырьмя огнетрубными котлами локомотивного типа на твердом топливе; (расход топлива 230 тонн на 115 часов хода);          -паровая машина тройного расширения, вращавшая гребной винт диаметром 3.5 м;          -привод вращения главной машины,          -привод осушительного и хоз. фекального насосов,          -привод санитарного насоса,          -система отопления, (поздняя, масляные электронагреватели),          -системы перекачки, водоотлива, пожаротушения и санитарная;          -системы освещения, связи и сигнализации и оповещения (поздние);          -система внутри корабельного водоснабжения,          -система внутренней канализации (поздняя, локальная с откачкой спецавтотранспортом);</p>	<p>Механизмы и машины подлинные, находятся в комплектном, исправном состоянии, консервируются после периодических проверок и технических ревизий, КИПиА не используются. Загрузочные топливные люки нижней палубы заварены. Состояние корпуса внешне удовлетворительное. Подлинные инженерные системы частично утрачены, имеющиеся на судне системы находятся в удовлетворительном рабочем состоянии.          Для установки пулеметов</p>	<p>Сохранение, поддерживающий ремонт.          Приложение 2  <b>Фото № 18-24, 32-39</b></p>
		<p>- швартовое устройство (тросы).          -4 ялика, закреплены на средней палубе;          -в мае 1920 г ледокол был дополнительно оборудован морскими дальнобойными орудиями и пулеметами; на капитанском мостике был установлен главный компас;          -была смонтирована радиотелеграфная станция, антенна которой крепилась на мачтах; блоки питания станции были размещены в туалетной комнате кают 1 класса по левому борту.  <i>-тип, мощность, конструкция машин и механизмов;</i>  <i>-комплектация систем, оборудования, узлов, машин и механизмов, материал изготовления; места установки ( по проекту);</i></p>	<p>(законсервированы) к бортам судна были приварены площадки.          Дальнобойное орудие на корме демонтировано, сохранилась станина.</p>	
	<b>ЭКСТЕРЬЕР КОРПУСА СУДНА</b>	<p><b>1.Общее декоративно-композиционное решение.</b>          Цветовое решение корпуса судна соответствует историческим данным и цветовому паспорту. Борты окрашены в черный цвет; надстройки, леера, ванты, ватерлиния, мачты окрашены в белый цвет; иллюминаторы - с белой обводкой; отбортовка средней палубы, борт ниже ватерлинии, перила – в красный цвет; палубы – красно-коричневый цвет; такелажное оборудование – в серый цвет; цифровая маркировка римскими цифрами в белый цвет.</p> <p><b>2.Элементы декоративного оформления корпуса:</b>          -иллюминаторы – круглые , заполнение стекло;  <i>-форма, вид, размеры, местоположение, профили сечений; системы запирания, материал;</i></p>	<p>Окрасочное покрытие периодически обновляется, состояние не удовлетворительное, имеются следы ржавчины, разрушения деревянных наружных деталей (поручней). Решетчатый деревянный настил на палубах не восстановлен, сохранились крепежные элементы настила.</p> <p>Иллюминаторы на корпусе судна сохранены, состояние удовлетворительное; внутренние двери-люки частично утрачены, заменены бытовыми деревянными; в кают – компании, в рубке</p>	<p>Сохранение, поддерживающий ремонт.          Приложение 2  <b>Архивные фото</b>  <b>Фото № 2, 9-17,20,23,24.</b></p>

		<p>дверные люки – прямоугольные, с округлыми углами; полотна металлические с круглым иллюминатором в верхней части, усиленные огибающим профилем по контуру;</p> <p><i>-форма, вид, размеры, местоположение, профили сечений; системы запираения, материал;</i></p> <p>леера - металлические стойки с линейным заполнением;</p> <p><i>- форма, размеры, тип крепежа, профили сечений; композиция и местоположение на корпусе судна;</i></p>	<p>подлинны иллюминаторы не сохранились, заменены на деревянные рамы с остеклением, ценности не представляют.</p>	
	<b>ИНТЕРЬЕРЫ</b>	<p><i>ПЕРВЫЙ ЭТАЖ.</i> Первоначальные интерьеры не сохранились.</p> <p>Внутренняя обшивка помещений судна выполнена из деревянным каркасом с обшивкой фанерой и рейкой, утепление выполнено минплитой. Металлические конструкции окрашены масляной краской и суриком. Покрытие пола – линолеум, окраска. Интерьеры кают не прорабатывались.</p>	<p>Интерьеры поздние, ценности не представляют. Помещения верхней палубы (кают-компания, камбуз, каюта вахтенного и служебные помещения); средней палубы (два экспозиционных зала в кормовой части используются для размещения передвижных тематических выставок); и нижней палубы (машинное, котельное отделения в кормовой части корабля). Помещения носовой части средней и нижней палуб не используются, состояние</p>	<p>Сохранение, поддерживающий ремонт до разработки проекта реставрации с приспособлением.</p> <p>Фото № 25-31</p>

			неудовлетворительное.	
--	--	--	-----------------------	--

*Приложения:*

- 1.Планы на 3 л.
- 2.Фотоматериалы на 42 л.

**Составитель:**


архитектор Складнова Зельфира Алексеевна

**Дата составления:** июль 2013 г.

**ПРИЛОЖЕНИЕ 1**

Планы, схемы судна на 3 стр.


ПРИЛОЖЕНИЕ 1. Общий вид корабля с правого борта. Вид сверху.



Проектное решение.



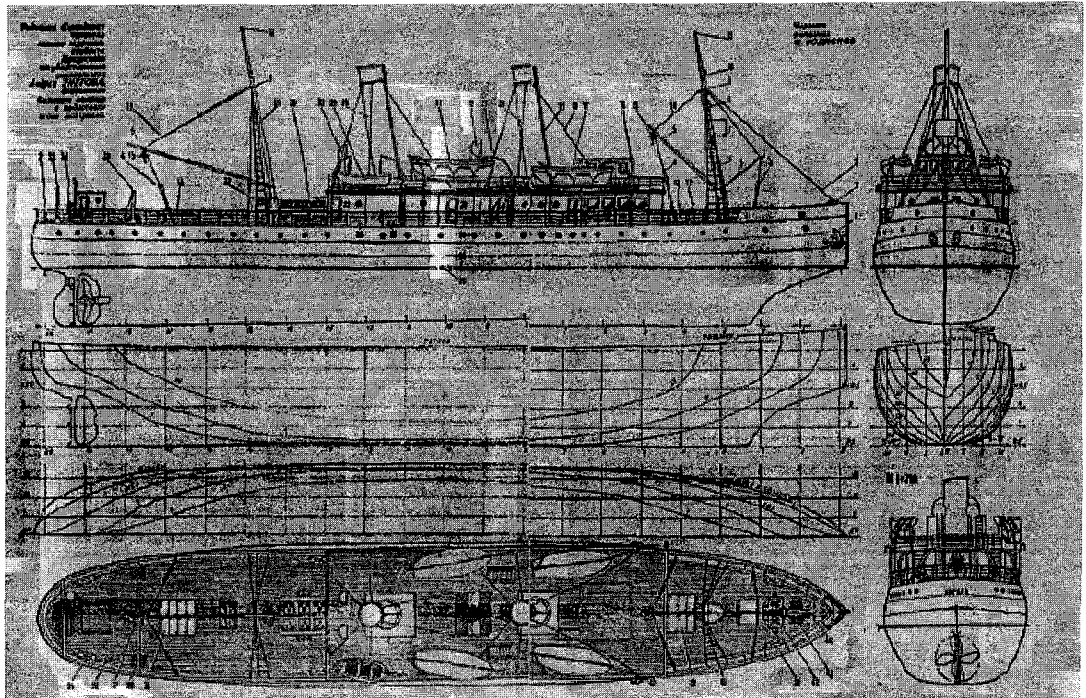
ПРИЛОЖЕНИЕ 1. Подлинные чертежи ледокола «Ангара». Внутренние помещения судна.  
Экспонат экспозиции на судне.



ПРИЛОЖЕНИЕ 1. Карта – схема Байкальской паромной железнодорожной переправы.  
Экспонат экспозиции на судне.



ПРИЛОЖЕНИЕ 1. Подлинные чертежи проекта ледокола «Ангара». Общий вид судна.  
Экспонат экспозиции на судне.




## ПРИЛОЖЕНИЕ 2


### Фотофиксация

(альбом фотографий 43 шт, архивные фото 4 шт.)


ПРИЛОЖЕНИЕ 2. Фото 1988г. Архив ОГАУ ЦСН.  
Судно на ремонте в Чертугеевском заливе Иркутского водохранилища.



ПРИЛОЖЕНИЕ 2. Фото 1986г. Архив ОГАУ ЦСН.  
Судно затоплено в заливе Мельничной пади Иркутского водохранилища.




ПРИЛОЖЕНИЕ 2. Фото 2005г. Архив ОГАУ ЦСН.  
Исследование облика корабля, цветового оформления.



ПРИЛОЖЕНИЕ 2. Фото 2005г. Архив ОГАУ ЦСН.  
Цветовой паспорт корабля

№	Наименование точечного корпуса и цветности	Цвет	Материал	Примечание	С/Л
1	Белый	Белый	Лак	Лак	0,1
2	Синий	Синий	Лак	Лак	0,1
3	Красный	Красный	Лак	Лак	0,1
4	Черный	Черный	Лак	Лак	0,1
5	Серебряный	Серебряный	Лак	Лак	0,1
6	Золотой	Золотой	Лак	Лак	0,1
7	Синий	Синий	Лак	Лак	0,1
8	Красный	Красный	Лак	Лак	0,1
9	Черный	Черный	Лак	Лак	0,1
10	Серебряный	Серебряный	Лак	Лак	0,1
11	Золотой	Золотой	Лак	Лак	0,1
12	Синий	Синий	Лак	Лак	0,1
13	Красный	Красный	Лак	Лак	0,1
14	Черный	Черный	Лак	Лак	0,1
15	Серебряный	Серебряный	Лак	Лак	0,1
16	Золотой	Золотой	Лак	Лак	0,1
17	Синий	Синий	Лак	Лак	0,1
18	Красный	Красный	Лак	Лак	0,1
19	Черный	Черный	Лак	Лак	0,1
20	Серебряный	Серебряный	Лак	Лак	0,1
21	Золотой	Золотой	Лак	Лак	0,1
22	Синий	Синий	Лак	Лак	0,1
23	Красный	Красный	Лак	Лак	0,1
24	Черный	Черный	Лак	Лак	0,1
25	Серебряный	Серебряный	Лак	Лак	0,1
26	Золотой	Золотой	Лак	Лак	0,1
27	Синий	Синий	Лак	Лак	0,1
28	Красный	Красный	Лак	Лак	0,1
29	Черный	Черный	Лак	Лак	0,1
30	Серебряный	Серебряный	Лак	Лак	0,1
31	Золотой	Золотой	Лак	Лак	0,1
32	Синий	Синий	Лак	Лак	0,1
33	Красный	Красный	Лак	Лак	0,1
34	Черный	Черный	Лак	Лак	0,1
35	Серебряный	Серебряный	Лак	Лак	0,1
36	Золотой	Золотой	Лак	Лак	0,1
37	Синий	Синий	Лак	Лак	0,1
38	Красный	Красный	Лак	Лак	0,1
39	Черный	Черный	Лак	Лак	0,1
40	Серебряный	Серебряный	Лак	Лак	0,1
41	Золотой	Золотой	Лак	Лак	0,1
42	Синий	Синий	Лак	Лак	0,1
43	Красный	Красный	Лак	Лак	0,1
44	Черный	Черный	Лак	Лак	0,1
45	Серебряный	Серебряный	Лак	Лак	0,1
46	Золотой	Золотой	Лак	Лак	0,1
47	Синий	Синий	Лак	Лак	0,1
48	Красный	Красный	Лак	Лак	0,1
49	Черный	Черный	Лак	Лак	0,1
50	Серебряный	Серебряный	Лак	Лак	0,1
51	Золотой	Золотой	Лак	Лак	0,1
52	Синий	Синий	Лак	Лак	0,1
53	Красный	Красный	Лак	Лак	0,1
54	Черный	Черный	Лак	Лак	0,1
55	Серебряный	Серебряный	Лак	Лак	0,1
56	Золотой	Золотой	Лак	Лак	0,1
57	Синий	Синий	Лак	Лак	0,1
58	Красный	Красный	Лак	Лак	0,1
59	Черный	Черный	Лак	Лак	0,1
60	Серебряный	Серебряный	Лак	Лак	0,1
61	Золотой	Золотой	Лак	Лак	0,1
62	Синий	Синий	Лак	Лак	0,1
63	Красный	Красный	Лак	Лак	0,1
64	Черный	Черный	Лак	Лак	0,1
65	Серебряный	Серебряный	Лак	Лак	0,1
66	Золотой	Золотой	Лак	Лак	0,1
67	Синий	Синий	Лак	Лак	0,1
68	Красный	Красный	Лак	Лак	0,1
69	Черный	Черный	Лак	Лак	0,1
70	Серебряный	Серебряный	Лак	Лак	0,1
71	Золотой	Золотой	Лак	Лак	0,1
72	Синий	Синий	Лак	Лак	0,1
73	Красный	Красный	Лак	Лак	0,1
74	Черный	Черный	Лак	Лак	0,1
75	Серебряный	Серебряный	Лак	Лак	0,1
76	Золотой	Золотой	Лак	Лак	0,1
77	Синий	Синий	Лак	Лак	0,1
78	Красный	Красный	Лак	Лак	0,1
79	Черный	Черный	Лак	Лак	0,1
80	Серебряный	Серебряный	Лак	Лак	0,1
81	Золотой	Золотой	Лак	Лак	0,1
82	Синий	Синий	Лак	Лак	0,1
83	Красный	Красный	Лак	Лак	0,1
84	Черный	Черный	Лак	Лак	0,1
85	Серебряный	Серебряный	Лак	Лак	0,1
86	Золотой	Золотой	Лак	Лак	0,1
87	Синий	Синий	Лак	Лак	0,1
88	Красный	Красный	Лак	Лак	0,1
89	Черный	Черный	Лак	Лак	0,1
90	Серебряный	Серебряный	Лак	Лак	0,1
91	Золотой	Золотой	Лак	Лак	0,1
92	Синий	Синий	Лак	Лак	0,1
93	Красный	Красный	Лак	Лак	0,1
94	Черный	Черный	Лак	Лак	0,1
95	Серебряный	Серебряный	Лак	Лак	0,1
96	Золотой	Золотой	Лак	Лак	0,1
97	Синий	Синий	Лак	Лак	0,1
98	Красный	Красный	Лак	Лак	0,1
99	Черный	Черный	Лак	Лак	0,1
100	Серебряный	Серебряный	Лак	Лак	0,1




ПРИЛОЖЕНИЕ 2. ФОТОФИКСАЦИЯ. Фото 1. Архив ОГАУ ЦСН.2005г

Место стоянки судна в Чертугеевском заливе Иркутского водохранилища правым бортом к пирсу.



ПРИЛОЖЕНИЕ 2. ФОТОФИКСАЦИЯ. Фото 2.

Вид с берега, швартовка корабля у пирса правым бортом. Фото автора 2013г.



ПРИЛОЖЕНИЕ 2. ФОТОФИКСАЦИЯ. Фото 3.  
Вид стоянки судна с левого борта. Фото автора 2013г.



ПРИЛОЖЕНИЕ 2. ФОТОФИКСАЦИЯ. Фото 4.  
Вид на пирс с кормы правого борта судна. Фото автора 2013г.



ПРИЛОЖЕНИЕ 2. ФОТОФИКСАЦИЯ. Фото 5.  
Вид на швартовы правого борта судна. Тросы частично затоплены. Фото автора 2013г.



ПРИЛОЖЕНИЕ 2. ФОТОФИКСАЦИЯ. Фото 6.  
Крепление швартовочных тросов на палубе с правого борта судна ( корма). Фото автора 2013г.






ПРИЛОЖЕНИЕ 2. ФОТОФИКСАЦИЯ. Фото 7.  
Крепление швартовочных тросов на береговом грунте. Фото автора 2013г.




ПРИЛОЖЕНИЕ 2. ФОТОФИКСАЦИЯ. Фото 8.  
Трап спущен на пирс с правого борта. Фото автора 2013г





**ПРИЛОЖЕНИЕ 2. ФОТОФИКСАЦИЯ. Фото 9.**  
Вид от пирса на кормовую часть правого борта судна. Фото автора 2013г




**ПРИЛОЖЕНИЕ 2. ФОТОФИКСАЦИЯ. Фото 10.**  
Вид от пирса правого борта носовой части судна. Фото автора 2013г



ПРИЛОЖЕНИЕ 2. ФОТОФИКСАЦИЯ. Фото 11.

Вид носовой части нижней палубы от правого борта судна. Фото автора 2013г



ПРИЛОЖЕНИЕ 2. ФОТОФИКСАЦИЯ. Фото 12,13


Вид нижней палубы по левому и правому борту судна. Фото автора 2013г.  
Покрытие – листовый металл (подлинный)



Загрузочные люки.  
Заглушены.

**ПРИЛОЖЕНИЕ 2. ФОТОФИКСАЦИЯ. Фото 14.**


Вид на корму со средней (шлюпочной) палубы от правого борта судна. Фото автора 2013г

**ПРИЛОЖЕНИЕ 2. ФОТОФИКСАЦИЯ. Фото 15.**


Орудийные площадки наращены по правому и левому бортам судна; орудийный расчет (законсервирован). Фото автора 2013г



ПРИЛОЖЕНИЕ 2. ФОТОФИКСАЦИЯ. Фото 16, 16-а.  
Вид кормовой части нижней палубы с левого борта судна. Станина кормового орудия (срезано).  
Фото автора 2013г



ПРИЛОЖЕНИЕ 2. ФОТОФИКСАЦИЯ. Фото 17.  
Надстройка нижней палубы. Фото автора 2013г



**ПРИЛОЖЕНИЕ 2. ФОТОФИКСАЦИЯ. Фото 18,19.**  
Средняя палуба. На переднем плане – подлинный ялик. Фото автора 2013г




**ПРИЛОЖЕНИЕ 2. ФОТОФИКСАЦИЯ. Фото 20.**  
Средняя палуба. Рулевая рубка. Фото автора 2013г




**ПРИЛОЖЕНИЕ 2. ФОТОФИКСАЦИЯ. Фото 21,22.**

Средняя палуба. Рулевая рубка. Станина штурвала и стойка главного компаса - подлинны. Фото автора 2013г




**ПРИЛОЖЕНИЕ 2. ФОТОФИКСАЦИЯ. Фото 23**

Фрагмент центральной части судна : надстройка нижней палубы – кают компания, средняя шлюпочная палуба, трубы, кормовая мачта, такелажное оборудование. Фото автора 2013г





ПРИЛОЖЕНИЕ 2. ФОТОФИКСАЦИЯ. Фото 24.  
Верхняя палуба. Капитанский мостик. Фор - мачта (носовая). Фото автора 2013г.




ПРИЛОЖЕНИЕ 2. ФОТОФИКСАЦИЯ. Фото 25.  
Интерьеры кают-компаний. Экспозиция. Фото автора 2013г



ПРИЛОЖЕНИЕ 2. ФОТОФИКСАЦИЯ. Фото 26,27.  
Интерьеры кают-компаний. Лестница в каюты 2,3 класса. Фото автора 2013г




ПРИЛОЖЕНИЕ 2. ФОТОФИКСАЦИЯ. Фото 28,29  
Интерьеры кают-компаний. Фото автора 2013г






ПРИЛОЖЕНИЕ 2. ФОТОФИКСАЦИЯ. Фото 30  
Интерьеры кают-компаний. Фото автора 2013г




ПРИЛОЖЕНИЕ 2. ФОТОФИКСАЦИЯ. Фото 31.  
Интерьеры кают 1,2 класса. Фото автора 2013г




ПРИЛОЖЕНИЕ 2. ФОТОФИКСАЦИЯ. Фото 32.  
Переход в машинное отделение. Фото автора 2013г





ПРИЛОЖЕНИЕ 2. ФОТОФИКСАЦИЯ. Фото 33.  
Машинное отделение. Фото автора 2013г




ПРИЛОЖЕНИЕ 2. ФОТОФИКСАЦИЯ. Фото 34  
Машинное отделение. Фото автора 2013г



ПРИЛОЖЕНИЕ 2. ФОТОФИКСАЦИЯ. Фото 35,36.  
Машинное отделение. Фото автора 2013г




ПРИЛОЖЕНИЕ 2. ФОТОФИКСАЦИЯ. Фото 37.  
Машинное отделение. Фото автора 2013г




ПРИЛОЖЕНИЕ 2. ФОТОФИКСАЦИЯ. Фото 38,39.  
Насосная.




Переборка носового отсека. Фото автора 2013г



ПРИЛОЖЕНИЕ 2. ФОТОФИКСАЦИЯ. Фото 33-а  
Машинное отделение. Фото автора 2013г




ПРИЛОЖЕНИЕ 2. ФОТОФИКСАЦИЯ. Фото 40,41  
Камбуз. Фото автора 2013г



ПРИЛОЖЕНИЕ 2. ФОТОФИКСАЦИЯ. Фото 42,43  
Техническое помещение в трюме корабля.



Помещение в капитанской рубке Фото автора 2013г



9. Фотографическое (иное графическое) изображение объекта (на момент утверждения охранного обязательства):

Прилагается: 34 изображения.  
(указать количество)

10. Сведения о наличии зон охраны данного объекта культурного наследия с указанием номера и даты принятия органом государственной власти акта об утверждении указанных зон либо информация о расположении данного объекта культурного наследия/земельного участка, в границах которого располагается объект археологического наследия, в границах зон охраны другого объекта культурного наследия:

Зоны охраны не утверждены.

11. Сведения о требованиях к осуществлению деятельности в границах территории объекта культурного наследия, включенного в единый государственный реестр объектов культурного наследия (памятников истории и культуры) народов Российской Федерации, об особом режиме использования земельного участка, в границах которого располагается объект археологического наследия, установленных статьей 5.1 Федерального закона от 25.06.2002 № 73-ФЗ «Об объектах культурного наследия (памятниках истории и культуры) народов Российской Федерации» (далее - Закон 73-ФЗ):

1) на территории памятника или ансамбля запрещаются строительство объектов капитального строительства и увеличение объемно-пространственных характеристик существующих на территории памятника или ансамбля объектов капитального строительства; проведение земляных, строительных, мелиоративных и иных работ, за исключением работ по сохранению объекта культурного наследия или его отдельных элементов, сохранению историко-градостроительной или природной среды объекта культурного наследия;

2) на территории памятника, ансамбля разрешается ведение хозяйственной деятельности, не противоречащей требованиям обеспечения сохранности объекта культурного наследия и позволяющей обеспечить функционирование объекта культурного наследия в современных условиях;

3) в случае нахождения памятника или ансамбля на территории достопримечательного места подлежат также выполнению требования и ограничения, установленные в соответствии со статьей 5.1 Закона 73-ФЗ, для осуществления хозяйственной деятельности на территории достопримечательного места;

4) особый режим использования земельного участка, в границах которого располагается объект археологического наследия, предусматривает возможность проведения археологических полевых работ в порядке, установленном Законом 73-ФЗ, земляных, строительных, мелиоративных, хозяйственных работ, указанных в статье 30 Закона 73-ФЗ работ по использованию лесов и иных работ при условии обеспечения сохранности объекта археологического наследия, а также обеспечения доступа граждан к указанному объекту.

12. Иные сведения, предусмотренные Законом 73-ФЗ:

В соответствии со статьёй 34.1 к включенным в реестр памятникам и ансамблям (за исключением памятников и ансамблей, расположенных в границах достопримечательного места, в которых соответствующим органом
--

охраны объектов культурного наследия установлены предусмотренные статьей 56.4 требования и ограничения) устанавливаются защитные зоны объектов культурного наследия в границах которых в целях обеспечения сохранности объектов культурного наследия и композиционно-видовых связей (панорам) запрещаются строительство объектов капитального строительства и их реконструкция, связанная с изменением их параметров (высоты, количества этажей, площади), за исключением строительства и реконструкции линейных объектов.

Для памятника, расположенного в границах населенного пункта, защитные зоны объекта культурного наследия устанавливаются на расстоянии 100 метров от внешних границ территории памятника. В случае отсутствия утвержденных границ территории объекта культурного наследия, расположенного в границах населенного пункта, границы защитной зоны такого объекта устанавливаются на расстоянии 200 метров от линии внешней стены памятника

Защитная зона объекта культурного наследия прекращает существование со дня утверждения в порядке, установленном статьей 34, проекта зон охраны такого объекта культурного наследия.

Работы по сохранению объекта культурного наследия на основании задания, разрешения на проведение указанных работ, выданных соответствующих органом охраны объектов культурного наследия, проектной документации на проведение работ по сохранению данного объекта, согласованной соответствующим органом охраны, проводятся в соответствии с требованиями статьи 45 Закона 73-ФЗ, порядком выдачи задания на проведение работ по сохранению объекта культурного наследия согласно приказу Министерства культуры Российской Федерации от 8 июня 2016 года № 1278 (зарегистрировано в Министерстве юстиции Российской Федерации 8 августа 2016 года № 43141), порядком подготовки и согласования проектной документации на проведение работ по сохранению объекта культурного наследия, утвержденным приказом Министерства культуры Российской Федерации от 5 июня 2015 года № 1749 (зарегистрирован в Министерстве юстиции Российской Федерации 16 ноября 2015 № 39711), порядком выдачи разрешения на проведение работ по сохранению объекта культурного наследия, утвержденным приказом Министерства культуры Российской Федерации от 21 октября 2015 года № 2625 (зарегистрирован в Министерстве юстиции Российской Федерации 18 декабря 2015 года № 40169). Приемка выполненных работ по сохранению объекта культурного наследия осуществляется согласно приказу Министерства культуры Российской Федерации от 25 июня 2015 года № 1840 (зарегистрировано в Министерстве юстиции Российской Федерации 25 августа 2015 года № 38666).



В целях определения соответствия проектной документации на проведение работ по сохранению объекта культурного наследия требованиям государственной охраны объектов культурного наследия проводится государственная историко-культурная экспертиза в соответствии со статьей 28 Закона 73-ФЗ и Положением о государственной историко-культурной экспертизе, утвержденным постановлением Правительства Российской Федерации от 15 июля 2009 года № 569.

Работы по сохранению должны проводиться физическими лицами, аттестованными Министерством культуры Российской Федерации, состоящими в трудовых отношениях с юридическими лицами или индивидуальными предпринимателями, имеющими лицензию на осуществление деятельности по сохранению объектов культурного наследия, а также физическими лицами, аттестованными Министерством культуры Российской Федерации, являющимися индивидуальными предпринимателями, имеющими лицензию на осуществление деятельности по сохранению объектов культурного наследия.

После завершения работ по сохранению объекта культурного наследия собственнику или иному законному владельцу объекта культурного наследия необходимо выполнять рекомендации по функциональному использованию и технической эксплуатации объекта культурного наследия, содержащиеся в научном отчете о выполненных работах, утвержденном соответствующим органом охраны объектов культурного наследия.

Собственнику или иному законному владельцу объекта культурного наследия необходимо обеспечить условия доступности объекта культурного наследия для инвалидов согласно порядку обеспечения условий доступности для инвалидов объектов культурного наследия, включенных в единый государственный реестр объектов культурного наследия (памятников истории и культуры) народов Российской Федерации, утвержденному приказом Министерства культуры Российской Федерации от 20 ноября 2015 года № 2834 (зарегистрирован в Министерстве юстиции Российской Федерации 10 декабря 2015 года № 40073).

## **Раздел 2. Требования к сохранению объекта культурного наследия**

*(заполняется в соответствии со статьей 47.2 Закона 73-ФЗ)*

13. Требования к сохранению объекта культурного наследия, включенного в единый государственный реестр объектов культурного наследия (памятников истории и культуры) народов Российской Федерации, предусматривают консервацию, ремонт, реставрацию

объекта культурного наследия, приспособление объекта культурного наследия для современного использования либо сочетание указанных мер.

Состав (перечень) и сроки (периодичность) проведения работ по сохранению объекта культурного наследия, в отношении которого утверждено охранное обязательство, определяются соответствующим органом охраны объектов культурного наследия:

Служба по охране объектов культурного наследия Иркутской области

*(указать наименование органа охраны объектов культурного наследия, утвердившего охранное обязательство)*

на основании акта технического состояния объекта культурного наследия, составленного в порядке, установленном пунктом 2 статьи 47.2 Закона 73-ФЗ.

14. Лицо (лица), указанное (указанные) в пункте 11 статьи 47.6 Закона 73-ФЗ, обязано (обязаны) обеспечить финансирование и организацию проведения научно-исследовательских, изыскательских, проектных работ, консервации, ремонта, реставрации и иных работ, направленных на обеспечение физической сохранности объекта культурного наследия и сохранение предмета охраны объекта культурного наследия, в порядке, установленном Законом 73-ФЗ.

В случае обнаружения при проведении работ по сохранению объекта культурного наследия объектов, обладающих признаками объекта культурного наследия, в том числе объектов археологического наследия, собственник или иной законный владелец обязан незамедлительно приостановить работы и направить в течение трех рабочих дней со дня их обнаружения заявление в письменной форме об указанных объектах в региональный орган охраны объектов культурного наследия:

Служба по охране объектов культурного наследия Иркутской области

*(указать наименование соответствующего регионального органа охраны объектов культурного наследия. В случае если охранное обязательство утверждено не данным органом охраны, указать его полное наименование и почтовый адрес)*

Дальнейшее взаимодействие с региональным органом охраны объектов культурного наследия собственник или иной законный владелец объекта культурного наследия обязан осуществлять в порядке, установленном статьей 36 Закона 73-ФЗ.

15. Работы по сохранению объекта культурного наследия должны организовываться собственником или иным законным владельцем

объекта культурного наследия в соответствии с порядком, предусмотренным статьей 45 Закона 73-ФЗ.

16. Собственник (иной законный владелец) земельного участка, в границах которого расположен объект археологического наследия, обязан:

- обеспечивать неизменность внешнего облика;
- сохранять целостность, структуру объекта археологического наследия;
- организовывать и финансировать спасательные археологические полевые работы на данном объекте археологического наследия в случае, предусмотренном статьей 40, и в порядке, установленном статьей 45.1 Закона 73-ФЗ.

### **Раздел 3. Требования к содержанию объекта культурного наследия** *(заполняется в соответствии со статьей 47.3 Закона 73-ФЗ)*

17. При содержании и использовании объекта культурного наследия, включенного в единый государственный реестр объектов культурного наследия (памятников истории и культуры) народов Российской Федерации, в целях поддержания в надлежащем техническом состоянии без ухудшения физического состояния и (или) изменения предмета охраны данного объекта культурного наследия лица, указанные в пункте 11 статьи 47.6 Закона 73-ФЗ, обязаны:

1) осуществлять расходы на содержание объекта культурного наследия и поддержание его в надлежащем техническом, санитарном и противопожарном состоянии;

2) не проводить работы, изменяющие предмет охраны объекта культурного наследия либо ухудшающие условия, необходимые для сохранности объекта культурного наследия;

3) не проводить работы, изменяющие облик, объемно-планировочные и конструктивные решения и структуры, интерьер объекта культурного наследия в случае, если предмет охраны объекта культурного наследия не определен;

4) соблюдать установленные статьей 5.1 Закона 73-ФЗ требования к осуществлению деятельности в границах территории объекта культурного наследия, особый режим использования земельного участка, водного объекта или его части, в границах которых располагается объект археологического наследия;

5) не использовать объект культурного наследия (за исключением оборудованных с учетом требований противопожарной безопасности объектов культурного наследия, предназначенных либо

предназначавшихся для осуществления и (или) обеспечения указанных ниже видов хозяйственной деятельности, и помещений для хранения предметов религиозного назначения, включая свечи и лампадное масло):

под склады и объекты производства взрывчатых и огнеопасных материалов, предметов и веществ, загрязняющих интерьер объекта культурного наследия, его фасад, территорию и водные объекты и (или) имеющих вредные парогазообразные и иные выделения;

под объекты производства, имеющие оборудование, оказывающее динамическое и вибрационное воздействие на конструкции объекта культурного наследия, независимо от мощности данного оборудования;

под объекты производства и лаборатории, связанные с неблагоприятным для объекта культурного наследия температурно-влажностным режимом и применением химически активных веществ;

б) незамедлительно извещать:

Службу по охране объектов культурного наследия Иркутской области
--

*(указать наименование органа охраны объектов культурного наследия, утвердившего охранное обязательство)*

обо всех известных ему повреждениях, авариях или об иных обстоятельствах, причинивших вред объекту культурного наследия, включая объект археологического наследия, земельному участку в границах территории объекта культурного наследия или угрожающих причинением такого вреда, и безотлагательно принимать меры по предотвращению дальнейшего разрушения, в том числе проводить противоаварийные работы в порядке, установленном для проведения работ по сохранению объекта культурного наследия;

7) не допускать ухудшения состояния территории объекта культурного

наследия, включенного в единый государственный реестр объектов культурного наследия (памятников истории и культуры) народов Российской Федерации, поддерживать территорию объекта культурного наследия в благоустроенном состоянии.

18. Собственник жилого помещения, являющегося объектом культурного наследия или частью такого объекта, обязан выполнять требования к сохранению объекта культурного наследия в части, предусматривающей обеспечение поддержания объекта культурного наследия или части объекта культурного наследия в надлежащем техническом состоянии без ухудшения физического состояния и изменения предмета охраны объекта культурного наследия.

19. В случае обнаружения при проведении работ на земельном участке

в границах территории объекта культурного наследия объектов, либо на земельном участке, в границах которого располагается объект археологического наследия, объектов, обладающих признаками объекта культурного наследия, лица, указанные в пункте 11 статьи 47.6 Закона 73-ФЗ, осуществляют действия, предусмотренные подпунктом 2 пункта 3 статьи 47.2 Закона 73-ФЗ.

20. В случае если содержание или использование объекта культурного наследия, включенного в единый государственный реестр объектов культурного наследия (памятников истории и культуры) народов Российской Федерации, а также земельного участка, в границах которого располагается объект археологического наследия, может привести к ухудшению состояния данного объекта культурного наследия и (или) предмета охраны данного объекта культурного наследия, в предписании, направляемом

Службой по охране объектов культурного наследия Иркутской области

*(указать наименование органа охраны объектов культурного наследия, утвердившего охранное обязательство)*

собственнику или иному законному владельцу объекта культурного наследия, устанавливаются следующие требования:

1) к видам хозяйственной деятельности с использованием объекта культурного наследия, включенного в реестр, земельного участка, в границах которого располагается объект археологического наследия, либо к видам хозяйственной деятельности, оказывающим воздействие на указанные объекты, в том числе ограничение хозяйственной деятельности;

2) к использованию объекта культурного наследия, включенного в реестр, земельного участка, в границах которого располагается объект археологического наследия, при осуществлении хозяйственной деятельности, предусматривающие в том числе ограничение технических и иных параметров воздействия на объект культурного наследия;

3) к благоустройству в границах территории объекта культурного наследия, включенного в реестр, земельного участка, в границах которого располагается объект археологического наследия.

**Раздел 4. Требования к обеспечению доступа граждан  
Российской Федерации, иностранных граждан и лиц без гражданства  
к объекту культурного наследия, включенному в реестр**  
*(заполняется в соответствии со статьей 47.4 Закона 73-ФЗ)*

21. Условия доступа к объекту культурного наследия, включенному

в реестр (периодичность, длительность и иные характеристики доступа), устанавливаются соответствующим органом охраны объектов культурного наследия, определенным пунктом 7 статьи 47.6 Закона 73-ФЗ, с учетом мнения собственника или иного законного владельца такого объекта, а также с учетом вида объекта культурного наследия, включенного в реестр, категории его историко-культурного значения, предмета охраны, физического состояния объекта культурного наследия, требований к его сохранению, характера современного использования данного объекта культурного наследия, включенного в реестр.

Условия доступа к объектам культурного наследия, включенным в реестр, используемым в качестве жилых помещений, а также к объектам культурного наследия религиозного назначения, включенным в реестр, устанавливаются соответствующим органом охраны объектов культурного наследия по согласованию с собственниками или иными законными владельцами этих объектов культурного наследия.

При определении условий доступа к памятникам или ансамблям религиозного назначения учитываются требования к внешнему виду и поведению лиц, находящихся в границах территорий указанных объектов культурного наследия религиозного назначения, соответствующие внутренним установлениям религиозной организации, если такие установления не противоречат законодательству Российской Федерации.

В случае, если интерьер объекта культурного наследия не относится к предмету охраны объекта культурного наследия, требование к обеспечению доступа во внутренние помещения объекта культурного наследия, включенного в реестр, не может быть установлено.

Условия доступа к объектам культурного наследия, расположенным на территории Российской Федерации и предоставленным в соответствии с международными договорами Российской Федерации дипломатическим представительствам и консульским учреждениям иностранных государств в Российской Федерации, международным организациям, а также к объектам культурного наследия, находящимся в собственности иностранных государств и международных организаций, устанавливаются в соответствии с международными договорами Российской Федерации.

Физические и юридические лица, проводящие археологические полевые работы, имеют право доступа к объектам археологического наследия, археологические полевые работы на которых предусмотрены разрешением (открытым листом) на проведение археологических полевых работ. Физическим и юридическим лицам, проводящим археологические полевые работы, в целях проведения указанных работ собственниками и (или) пользователями земельных участков, в границах которых расположены

объекты археологического наследия, должен быть обеспечен доступ к земельным участкам, участкам водных объектов, участкам лесного фонда, на территорию, определенную разрешением (открытым листом) на проведение археологических полевых работ.

## **Раздел 5. Требования к размещению наружной рекламы на объектах культурного наследия, их территориях**

*(заполняется в случаях, определенных подпунктом 4 пункта 2 статьи 47.6 Закона 73-ФЗ)*

### **22. Требования к размещению наружной рекламы:**

Не допускается распространение наружной рекламы на объектах культурного наследия, включенных в единый государственный реестр объектов культурного наследия (памятников истории и культуры) народов Российской Федерации, а также на их территориях, за исключением достопримечательных мест.

Запрет или ограничение распространения наружной рекламы на объектах культурного наследия, находящихся в границах достопримечательного места и включенных в единый государственный реестр объектов культурного наследия (памятников истории и культуры) народов Российской Федерации, а также требования к ее распространению устанавливаются соответствующим органом охраны объектов культурного наследия, определенным пунктом 7 статьи 47.6 Закона 73-ФЗ, и вносятся в правила землепользования и застройки, разработанные в соответствии с Градостроительным кодексом Российской Федерации.

Указанные требования не применяются в отношении распространения на объектах культурного наследия, их территориях наружной рекламы, содержащей исключительно информацию о проведении на объектах культурного наследия, их территориях театрально-зрелищных, культурно-просветительных и зрелищно-развлекательных мероприятий или исключительно информацию об указанных мероприятиях с одновременным упоминанием об определенном лице как о спонсоре конкретного мероприятия при условии, если такому упоминанию отведено не более чем десять процентов рекламной площади (пространства). В таком случае актом соответствующего органа охраны объектов культурного наследия устанавливаются требования к размещению наружной рекламы на данном объекте культурного наследия (либо его территории), включая место (места) ее возможного размещения, требования к внешнему виду, цветовым решениям, способам крепления.

**Раздел 6. Иные обязанности лица (лиц), указанного (указанных)  
в пункте 11 статьи 47.6 Федерального закона от 25.06.2002 № 73-ФЗ  
«Об объектах культурного наследия (памятниках истории и культуры)  
народов Российской Федерации»**

23. Для лица (лиц), указанного (указанных) в пункте 11 статьи 47.6 Закона 73-ФЗ, устанавливаются обязанности:

1) по финансированию мероприятий, обеспечивающих выполнение требований в отношении объекта культурного наследия, включенного в реестр, установленных статьями 47.2 - 47.4 Закона 73-ФЗ;

2) по соблюдению требований к осуществлению деятельности в границах территории объекта культурного наследия, включенного в реестр, либо особого режима использования земельного участка, в границах которого располагается объект археологического наследия, установленных статьей 5.1 Закона 73-ФЗ.

24. Собственник, иной законный владелец, пользователи объекта культурного наследия, земельного участка, в границах которого располагается объект археологического наследия (в случае, указанном в пункте 11 статьи 47.6 Закона 73-ФЗ), а также все лица, привлеченные ими к проведению работ по сохранению (содержанию) объекта культурного наследия, обязаны соблюдать требования, запреты и ограничения, установленные законодательством об охране объектов культурного наследия.

25. Дополнительные требования в отношении объекта культурного наследия:

1) В части занимаемых помещений, лица указанные в пункте 11 статьи 47.6 Закона 73-ФЗ обязаны выполнить работы по сохранению объекта культурного наследия, определенные службой по охране объектов культурного наследия Иркутской области на основании акта технического состояния объекта культурного наследия от 31 августа 2018 года, составленного в порядке, установленном пунктом 2 статьи 47.2 Закона 73-ФЗ:

- демонтировать антенну сотовой связи с мачты ледокола, а также самовольно установленную входную пластиковую дверь в кают-компанию на главной палубе.

Срок выполнения – в течение 3 месяцев со дня утверждения охранного обязательства приказом службы по охране объектов культурного наследия Иркутской области.



- провести ремонт ограждения на верхней шлюпочной палубе, а также провести окраску ледакола.

Срок выполнения – в течение 24 месяцев со дня утверждения охранного обязательства приказом службы по охране объектов культурного наследия Иркутской области.

- обеспечить разработку проектной документации по реставрации и приспособлению для существующего использования (под нужды музея).

Срок выполнения – по мере необходимости.

2) В соответствии с порядком подтверждения лицом, указанным в пункте 11 статьи 47.6 Федерального закона от 25.06.2002 № 73-ФЗ «Об объектах культурного наследия (памятниках истории и культуры) народов Российской Федерации», выполнения требований, содержащихся в охранном обязательстве собственника или иного законного владельца объекта культурного наследия», утвержденным приказом Министерства культуры Российской Федерации от 1 июля 2015 г. № 1887, лицо, указанное в пункте 11 статьи 47.6 Закона 73-ФЗ, ежегодно представляет в орган охраны объектов культурного наследия, утвердивший, в порядке, установленном пунктом 7 статьи 47.6 Закона, охранное обязательство собственника или иного законного владельца объекта культурного наследия (далее - Орган охраны), уведомление о выполнении требований охранного обязательства (далее - Уведомление) в отношении принадлежащего ему объекта культурного наследия, включенного в единый государственный реестр объектов культурного наследия (памятников истории и культуры) народов Российской Федерации/земельного участка, в границах которого располагается объект археологического наследия, либо их части. Уведомление составляется лицом, указанным в пункте 11 статьи 47.6 Закона 73-ФЗ (далее - Ответственное лицо), в произвольной форме. В случае, если Ответственным лицом выступает юридическое лицо, в том числе орган государственной власти или местного самоуправления, Уведомление выполняется на бланке Ответственного лица. Уведомление должно содержать сведения об исполнении Ответственным лицом требований, установленных Охранным обязательством и иными актами Органа охраны. Также к Уведомлению должны прилагаться фотографические изображения объекта культурного наследия/земельного участка, в границах которого располагается объект археологического наследия, позволяющие зафиксировать индивидуальные особенности объекта культурного наследия на момент представления Уведомления. В случае приостановления и возобновления доступа к объекту культурного наследия в порядке статьи 47.5 Закона 73-ФЗ эта информация указывается Ответственным лицом в

Уведомлении. Уведомление подписывается соответствующим физическим лицом либо руководителем соответствующего юридического лица, с указанием даты составления Уведомления. Уведомление направляется Ответственным лицом в Орган охраны заказным почтовым отправлением с уведомлением о вручении либо в форме электронного документа, подписанного электронной подписью. Уведомление направляется в Орган охраны в срок не позднее 1 июля года, следующего за отчетным.

Приложение к охранному обязательству собственника или иного  
законного владельца

Фотографическое изображение объекта культурного наследия регионального значения «Ледокол «Ангара», 1903 г., расположенного по адресу: г. Иркутск, Иркутское водохранилище (на момент утверждения охрannого обязательства) на 18 листах.



*Фото А.А. Жильцов, август 2018 г.*

Вид на правый борт.




*Фото А.А. Жильцов, август 2018 г.*

Вид на носовую часть правого борта.




*Фото А.А. Жильцов, август 2018 г.*

Вид на кормовую часть правого борта.




*Фото А.А. Жильцов, август 2018 г.*

Вид на корму.




*Фото А.А. Жильцов, август 2018 г.*

Вид на левый борт.




*Фото А.А. Жильцов, август 2018 г.*

Вид на нос.




*Фото А.А. Жильцов, август 2018 г.*

Вид на носовую часть главной палубы.



*Фото А.А. Жильцов, август 2018 г.*

Вид с кормы, левый борт на главной палубе.




*Фото А.А. Жильцов, август 2018 г.*

Вид на наращенную оружейную площадку с орудием по левому борту.




*Фото А.А. Жильцов, август 2018 г.*

Вид с носа, левый борт на главной палубе.



*Фото А.А. Жильцов, август 2018 г.*


Вид на нос, правый борт на главной палубе.



*Фото А.А. Жильцов, август 2018 г.*


Вид на наращенную оружейную площадку с орудием по правому борту.






*Фото А.А. Жильцов, август 2018 г.*

Вид на корму, правый борт на главной палубе.




*Фото А.А. Жильцов, август 2018 г.*

Кормовая часть главной палубы.




*Фото А.А. Жильцов, август 2018 г.*

Главная палуба, светлые люки.




*Фото А.А. Жильцов, август 2018 г.*

Верхняя шлюпочная палуба, вид на корму.



*Фото А.А. Жильцов, август 2018 г.*

Верхняя шлюпочная палуба, светлые люки.




*Фото А.А. Жильцов, август 2018 г.*

Вид на скошенные назад дымовые трубы.



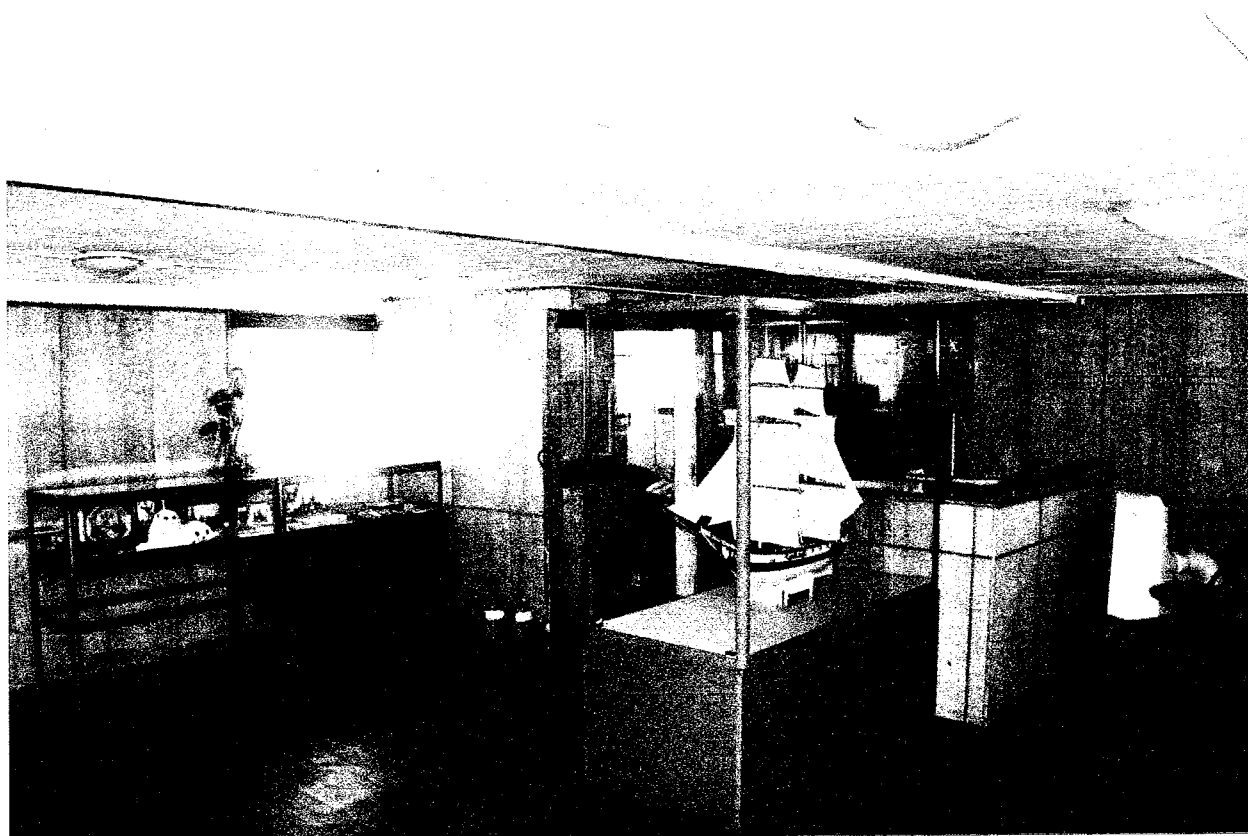
*Фото А.А. Жильцов, август 2018 г.*

Рулевая рубка, вид на станину и стойку главного компаса.




*Фото А.А. Жильцов, август 2018 г.*

**Интерьер кают-компания на главной палубе.**



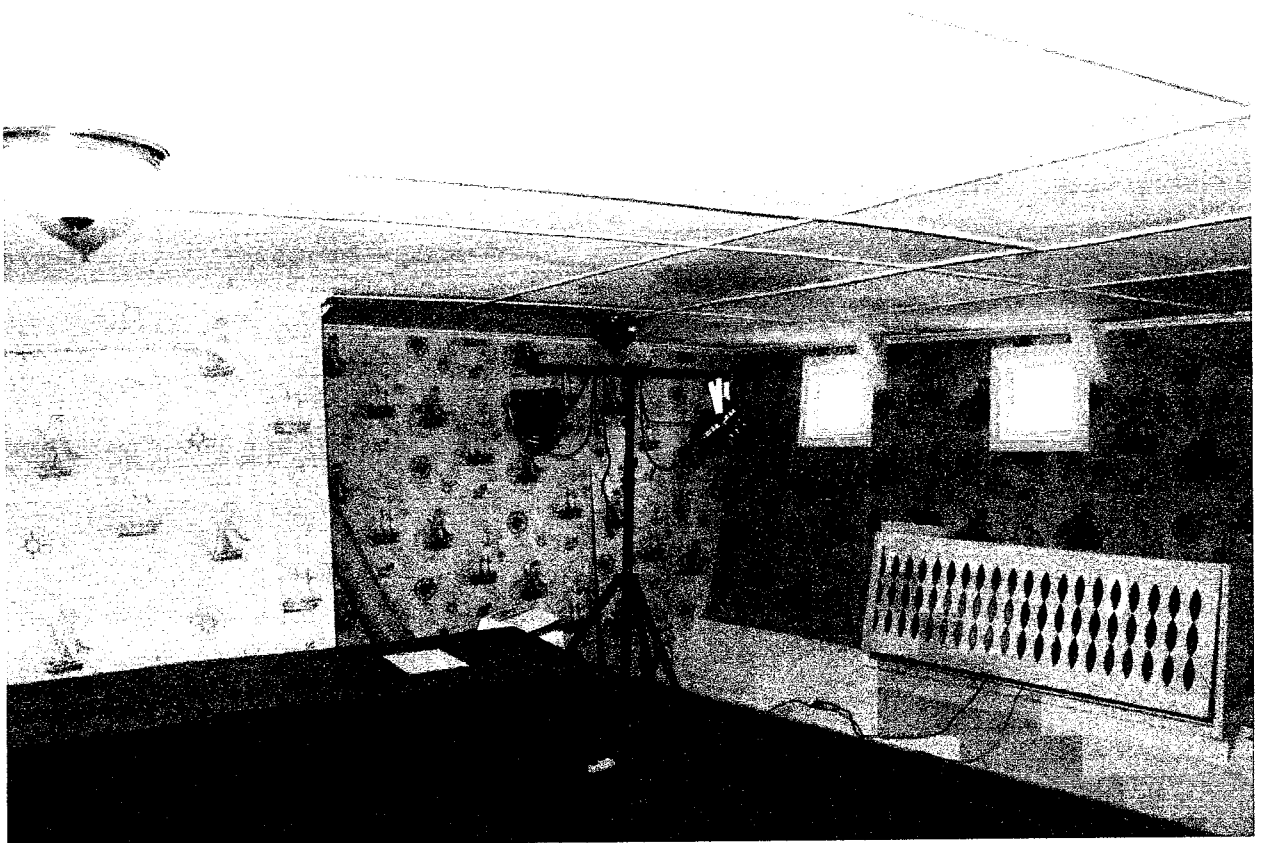
*Фото А.А. Жильцов, август 2018 г.*

**Интерьер кают-компания на главной палубе.**




*Фото А.А. Жильцов, август 2018 г.*

Вид на металлическую лестницу, соединяющую главную палубу и трюм.



*Фото А.А. Жильцов, август 2018 г.*

Фрагмент интерьера верхней палубы в трюме.




*Фото А.А. Жильцов, август 2018 г.*

Вид на металлическую лестницу, соединяющую верхнюю и нижнюю палубу в трюме.



*Фото А.А. Жильцов, август 2018 г.*

Фрагмент интерьера помещений в трюме, где располагались каюты 3 класса.



*Фото А.А. Жильцов, август 2018 г.*


Вид на металлическую лестницу в машинное отделение.



*Фото А.А. Жильцов, август 2018 г.*


Вид на ползун, шток. Крейцкопф – кривошипно-ползунный механизм, совершающий возвратно-поступательное движение по неподвижным направляющим.






*Фото А.А. Жильцов, август 2018 г.*

Фрагмент рамы паровой машины и коленчатого вала.




*Фото А.А. Жильцов, август 2018 г.*

Рычаги управления подачей пара в цилиндры.




*Фото А.А. Жильцов, август 2018 г.*

Паровой котел треугольного типа с незаваренными топками.




*Фото А.А. Жильцов, август 2018 г.*

Топки парового котла.



*Фото А.А. Жильцов, август 2018 г.*

Вид на верхний барабан парового котла треугольного типа с заваренными топками.



*Фото А.А. Жильцов, август 2018 г.*

Малый вспомогательный котел.



*Фото А.А. Жильцов, август 2018 г.*

**Фрагмент вала, вращающего гребной винт.**