



СЛУЖБА ПО ОХРАНЕ ОБЪЕКТОВ КУЛЬТУРНОГО НАСЛЕДИЯ ИРКУТСКОЙ
ОБЛАСТИ

П Р И К А З

«28» мая 2018 г.

№ 3 В В - снр

г. Иркутск

Об утверждении предмета охраны
объекта культурного наследия

В соответствии с пунктом 4 статьи 9.2 Федерального закона от 25 июня 2002 года № 73-ФЗ «Об объектах культурного наследия (памятниках истории и культуры) народов Российской Федерации», приказом Министерства культуры Российской Федерации от 13 января 2016 года № 28 «Об утверждении Порядка определения предмета охраны объекта культурного наследия, включенного в единый государственный реестр объектов культурного наследия (памятников истории и культуры) народов Российской Федерации в соответствии со статьей 64 Федерального закона от 25 июня 2002 года № 73-ФЗ «Об объектах культурного наследия (памятниках истории и культуры) народов Российской Федерации», руководствуясь подпунктом 1 пункта 6 Положения о службе по охране объектов культурного наследия Иркутской области, утвержденного постановлением Правительства Иркутской области от 9 марта 2010 года № 31-пп,
П Р И К А З Ы В А Ю:

1. Утвердить предмет охраны выявленного объекта культурного наследия «Дом жилой с лавкой» нач. XX в. (вид объекта культурного наследия – памятник), расположенного по адресу: Иркутская область, г. Иркутск, ул. Декабристов, 15, лит. А, А1/уг. Ремесленной ул., согласно приложению к настоящему приказу.

2. Настоящий приказ подлежит официальному опубликованию в общественно-политической газете «Областная», а также на «Официальном интернет-портале правовой информации» (www.pravo.gov.ru).

3. Настоящий приказ вступает в силу через десять календарных дней после его официального опубликования.

В.з.д. руководителя службы по
охране объектов культурного
наследия Иркутской области

А.А. Фоменко

Предмет охраны выявленного объекта культурного наследия

Наименование объекта: «Дом жилой с лавкой».

Адрес объекта: Иркутская область, г. Иркутск, ул. Декабристов, 15, лит. А, А1/уг. Ремесленной ул.

Датировка: нач. XX в.

Местоположение	Предмет охраны	Состояние	Примечание, схемы, № фото
Градостроительная охрана			
г. Иркутск, квартал №132 ул. Декабристов, 15, лит. А (по материалам БТИ)	Здание расположено в 132 квартале Куйбышевского района, ограниченном улицами Декабристов, ул. Ремесленная, ул. Напольная и ул. Фучика. Здание занимает угловое положение, фиксирует перекресток улиц Декабристов и Ремесленная.	Без изменений.	Приложение №1 Рис. 1. Фрагмент проекта зон охраны объектов культурного наследия г. Иркутска.
Архитектурная (объектная) охрана			
Общий объем дома лит. А	Крупное одноэтажное здание, под вальмовой крышей, в плане представляющее собой два протяженных прямоугольных крыла, со срезанным углом, фиксирующим перекресток улиц Ремесленная и Декабристов. Главный вход в здание расположен со стороны перекрестка в срезанном углу. Оконные проемы крупные, прямоугольной формы.	Без изменений.	Приложение №1 Рис. 2. Схема земельного участка. Материалы БТИ.
	1. Крыша – форма, габариты Крыша вальмовой конструкции.	Без изменений.	Приложение №2 Фото 1 Архивные фото 1
	2. Материал исполнения Декоративные элементы оформления фасадов здания (оконные наличники, ставни, угловые лопатки, фриз, карниз) – деревянные.	Без изменений.	Приложение №2 Фото 2,3,4,5 Архивные фото 5,6
	3. Оконные и дверные проемы Оконные и дверные проемы в здании крупные, прямоугольной	Без изменений.	Приложение №2 Фото 1, 2,3

Местоположение	Предмет охраны	Состояние	Примечание, схемы, № фото
	<p>формы – форма, габариты, местоположение проемов на лицевых фасадах здания по ул. Ремесленная и Декабристов.</p> <p>Предметом охраны здания является:</p> <ul style="list-style-type: none"> - общее объемно-планировочное построение здания в габаритах капитальных конструкций; - высотные отметки частей и элементов здания; - композиционное построение фасадов; - декоративное оформление фасадов; - форма и размеры оконных и дверных проемов; - материал декоративных элементов фасадов. 		Архивные фото 2,5
<p>Фасады по ул. Ремесленная и ул. Декабристов</p>	<p>Общее композиционное решение фасадов: Система вертикальных и горизонтальных членений фасадов, включающая в себя угловые лопатки, оконные и дверной проем, цокольную часть, широкую фризную часть и подшивной профилированный карниз;</p> <ul style="list-style-type: none"> - расположение главного входа в срезанном углу здания; - мерный ритм крупных прямоугольных оконных проемов; - габариты крупных прямоугольных оконных проемов и узких простенков между ними. <p>Декоративные элементы оформления фасадов</p> <ul style="list-style-type: none"> - угловые лопатки с накладными декоративными элементами в виде прямоугольных филенок; - высокая фризная часть, подчеркнутая по нижнему краю профилированным пояском с широкой полосой подзора с шаблонным рисунком пропила. Поверхность фриза членят накладные декоративные элементы в виде половинок токарных балясин; - подшивной профилированный карниз небольшого выноса, классической формы, декорирован двойным подзором с поясом сухариков и шаблонным рисунком пропила. <p>Оформление оконных проемов</p> <ul style="list-style-type: none"> - крупные прямоугольные оконные проемы обрамлены рамочными 	<p>Без изменений.</p> <p>Частично утрачены.</p>	<p>Приложение №2 Фото 1 Архивные фото 1,2</p> <p>Приложение №2 Фото 2,3,4,5 Архивные фото 5,6</p> <p>Приложение №2</p>


Местоположение	Предмет охраны	Состояние	Примечание, схемы, № фото
	<p>наличниками с прямоугольными свесами с каплями и двустворчатыми филенчатыми трехчастными ставнями;</p> <p>- лобани с боковыми ушками украшены накладными декоративными орнаментами двух типов – половинки солярного знака и стилизованной лежащей лиры;</p> <p>- сандрикигоризонтальные, профилированные с выносом украшены подзором с орнаментом растительного характера.</p>		<p>Фото 3</p> <p>Архивные фото 5,6</p>

Примечание: Первоначальные интерьеры не сохранились.

Приложение:

1. Фрагмент проекта зон охраны и схема земельного участка - 2 л.
2. Материалы фотофиксации- 10 л.

В.з.д. руководителя службы по охране объектов культурного наследия Иркутской области



А.А. Фоменко

Наименование и датировка объекта: «Дом жилой с лавкой», нач. XX в.
Адрес объекта: Иркутская область, г. Иркутск, ул. Декабристов, 15, лит. А, А1/уг. Ремесленной ул.

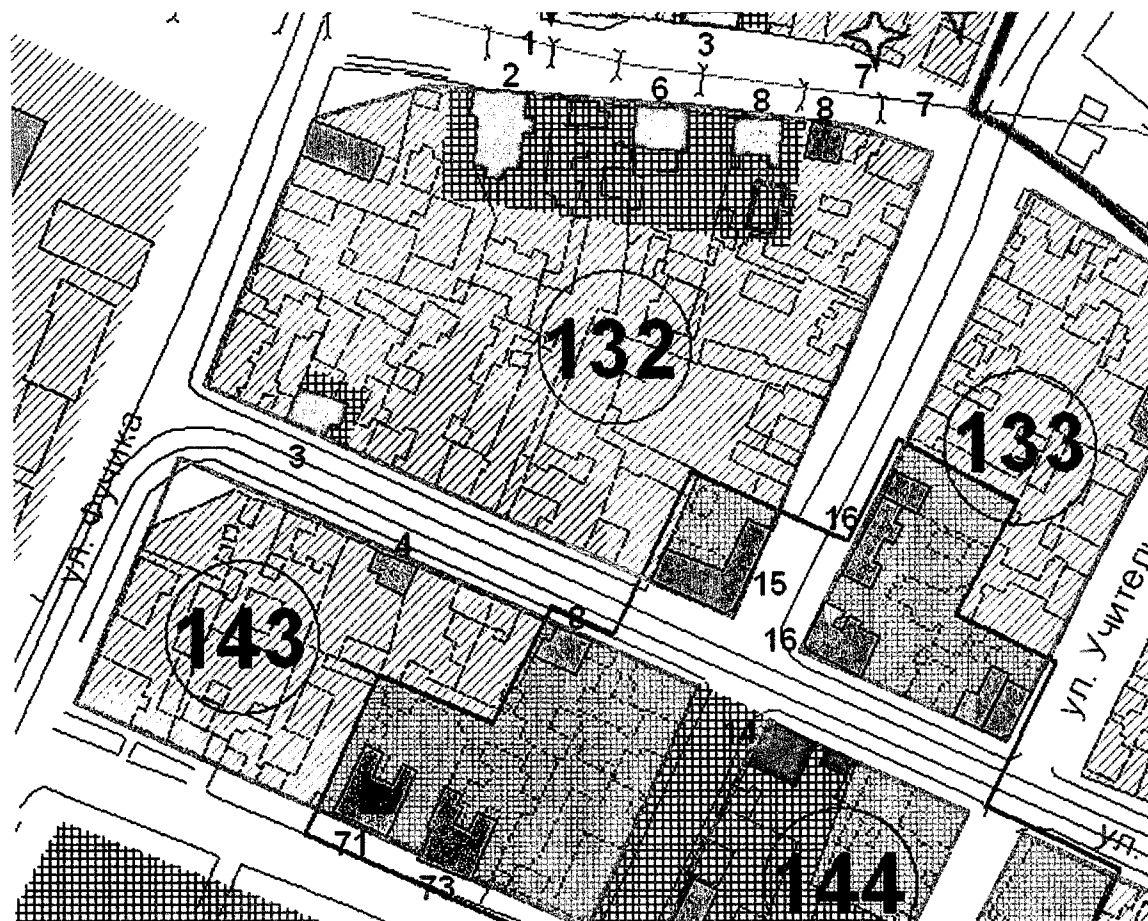


Рис 1 - Фрагмент проекта зон охраны объектов культурного наследия г. Иркутска

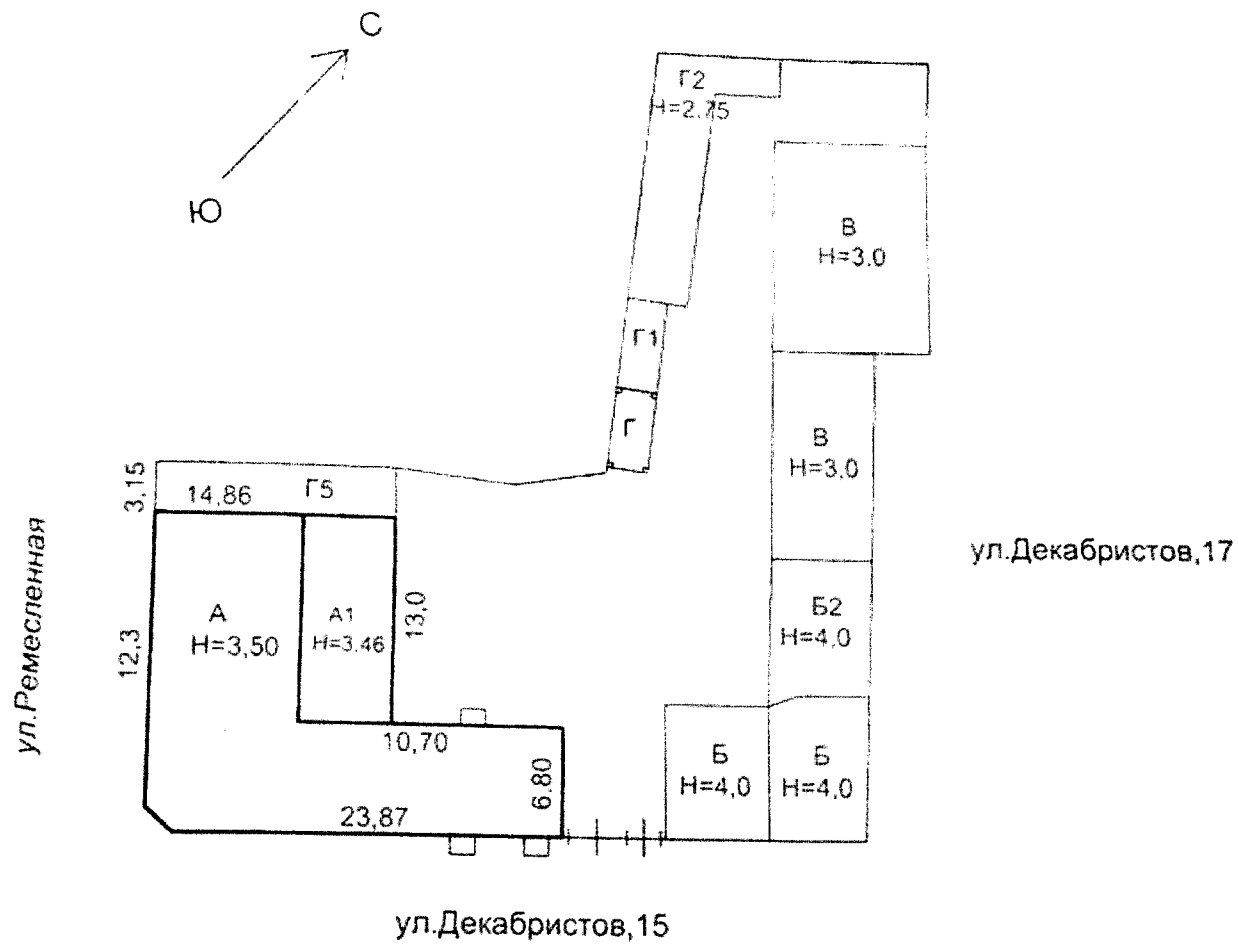


Рис 2 - Схема земельного участка. Материалы БТИ


Наименование и датировка объекта: «Дом жилой с лавкой», нач. XX в.
Адрес объекта: Иркутская область, г. Иркутск, ул. Декабристов, 15, лит. А, А1/уг. Ремесленной ул.



Фото 1 - Юго-западный фасад объекта культурного наследия. Вид с улицы Ремесленная



Фото 2 - Фрагмент юго-восточного фасада



**Фото 3 - Фрагмент юго-восточного фасада объекта
объекта**



Фото 4 - Срезанный угол объекта культурного наследия. Декоративные элементы оформления – угловые лопатки, декорированный фриз и подшивной профилированный карниз




**Фото 5 - Фрагмент юго-восточного фасада объекта культурного наследия по улице Декабристов.
Декоративные элементы оформления фасада**



Архивное фото 1 - Общий вид на объект культурного наследия с перекрестка улиц Ремесленная и Декабристов




Архивное фото 2 - Юго-западный фасад. Вид с улицы Ремесленная




Архивное фото 3 - Фрагмент юго-западного фасада объекта. Вид с улицы Ремесленная



Архивное фото 4 - Фрагмент юго-восточного фасада объекта. Вид с востока, с улицы Декабристов



Архивное фото 5 - Фрагмент юго-восточного фасада объекта. Вид с улицы Декабристов



Архивное фото 6 - Фрагмент декоративного оформления юго-восточного фасада