



СЛУЖБА ПО ОХРАНЕ ОБЪЕКТОВ КУЛЬТУРНОГО НАСЛЕДИЯ
ИРКУТСКОЙ ОБЛАСТИ

П Р И К А З

« 0 » декабря 2018 г.

Иркутск

№ 383-049

Об утверждении границ территории
и режима использования объекта
культурного наследия регионального
значения

В соответствии со ст. 3.1 Федерального закона от 25 июня 2002 года № 73-ФЗ «Об объектах культурного наследия (памятниках истории и культуры) народов Российской Федерации», руководствуясь статьей 21 Устава Иркутской области, Положением о службе по охране объектов культурного наследия Иркутской области, утвержденным постановлением Правительства Иркутской области от 9 марта 2010 года № 31-пп,

П Р И К А З Ы В А Ю:

1. Утвердить границы территории объекта культурного наследия регионального значения «Сиропитательный дом Е. Медведниковой», 1838-1861 гг., 1838-1917 гг.» (вид объекта культурного наследия - памятник), расположенного по адресу: Иркутская область, г. Иркутск, ул. Тимирязева, 59, согласно приложениям №1, №2.

2. Утвердить режим использования территории объекта культурного наследия регионального значения согласно приложению №3.

3. Настоящий приказ подлежит официальному опубликованию в общественно-политической газете «Областная», а также на «Официальном интернет-портале правовой информации» (www.pravo.gov.ru).

4. Настоящий приказ вступает в силу через десять календарных дней после дня его официального опубликования.

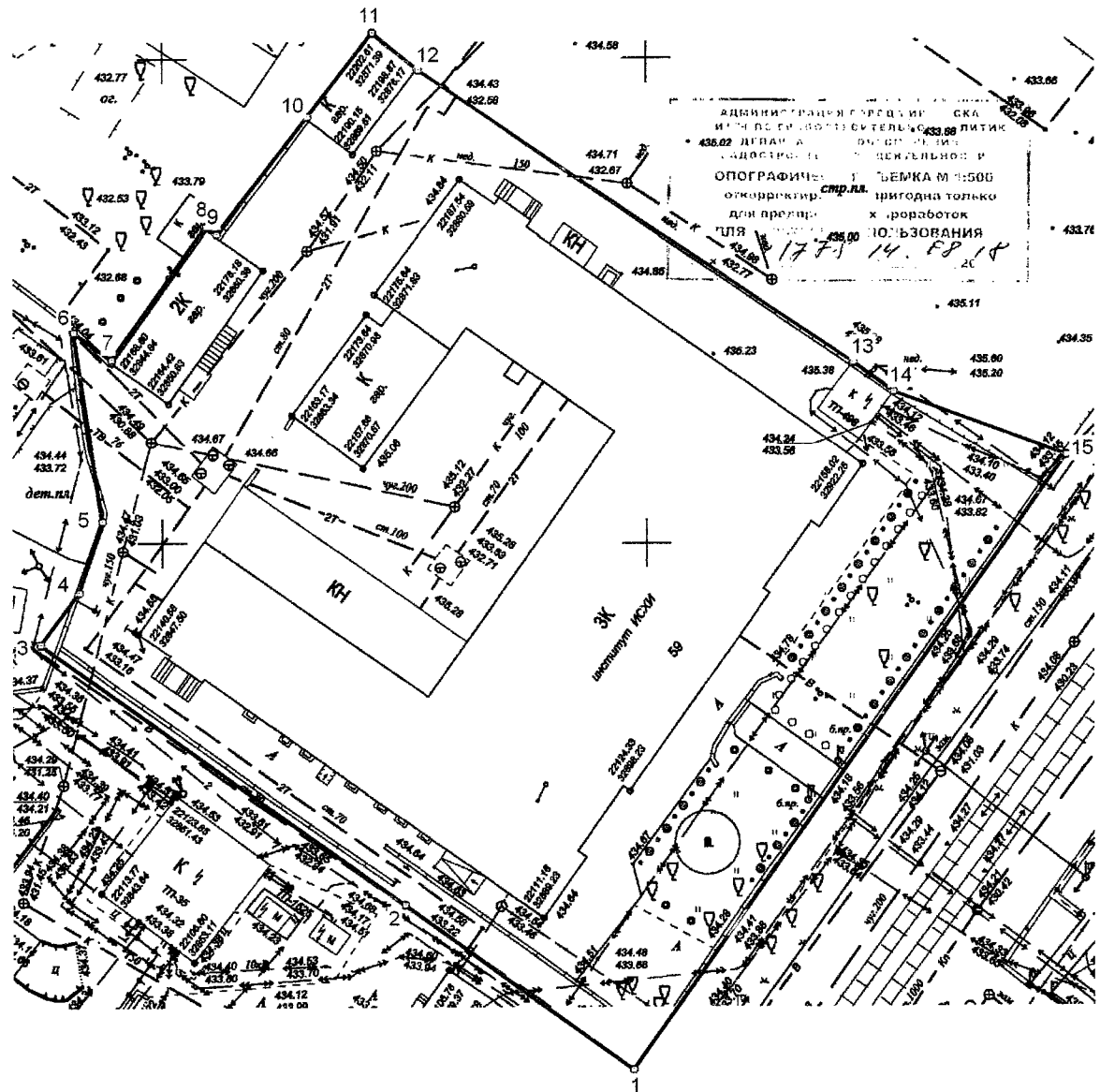
В.з.д. руководителя службы по
охране объектов культурного
наследия Иркутской области

А.А. Фоменко

**Карта границ территории объекта культурного наследия
регионального значения**

Наименование объекта: «Сиропитательный дом Е. Медведниковой», 1838-1861 гг., 1838-1917 гг.».

Адрес: Иркутская область, г. Иркутск, ул. Тимирязева, 59.



Условные обозначения:

- - Границы территории объекта культурного наследия
- 1 - Поворотная точка границы объекта

В.з.д. руководителя службы по
охране объектов культурного
наследия Иркутской области

А.А. Фоменко

**Перечень координат поворотных (характерных) точек границ
территории объекта культурного наследия регионального значения**

Наименование объекта: «Сиропитательный дом Е. Медведниковой», 1838-1861 гг., 1838-1917 гг.».

Адрес: Иркутская область, г. Иркутск, ул. Тимирязева, 59.

Система координат – МСК-38, зона 3

№ п/п	X	Y	Длина линии, м	Дирекционный угол
1	385065.94	3336600.54	29.18	304° 34' 20"
2	385082.50	3336576.51	46.14	304° 04' 20"
3	385108.35	3336538.29	06.74	034° 36' 33"
4	385113.90	3336542.12	07.68	016° 01' 38"
5	385121.28	3336544.24	19.74	349° 52' 27"
6	385140.71	3336540.77	04.85	124° 34' 31"
7	385137.96	3336544.76	16.81	033° 30' 03"
8	385151.98	3336554.04	01.37	123° 41' 24"
9	385151.22	3336555.18	15.31	036° 14' 01"
10	385163.57	3336564.23	10.96	036° 14' 33"
11	385172.41	3336570.71	06.10	127° 36' 10"
12	385168.69	3336575.54	54.17	122° 23' 35"
13	385139.67	3336621.28	05.17	124° 55' 09"
14	385136.71	3336625.52	19.02	108° 31' 14"
15	385130.67	3336643.55	77.72	213° 36' 07"
1	385065.94	3336600.54		

Площадь - 6021 кв.м.

Система координат г. Иркутска


№ п/п	X	Y	Длина линии, м	Дирекционный угол
1	22095.29	32898.51	29.18	306° 08' 08"
2	22112.50	32874.94	46.14	305° 37' 58"
3	22139.38	32837.44	06.74	036° 07' 16"
4	22144.82	32841.41	07.68	017° 35' 07"
5	22152.14	32843.73	19.74	351° 26' 05"
6	22171.66	32840.79	04.85	126° 06' 51"
7	22168.80	32844.71	16.81	035° 02' 32"
8	22182.56	32854.36	01.37	125° 11' 51"
9	22181.77	32855.48	15.31	037° 46' 59"
10	22193.87	32864.86	10.96	037° 48' 38"
11	22202.53	32871.58	06.10	129° 08' 38"
12	22198.68	32876.31	54.17	123° 56' 42"
13	22168.43	32921.25	05.16	126° 29' 33"
14	22165.36	32925.40	19.02	110° 05' 00"
15	22158.83	32943.26	77.72	215° 09' 22"
1	22095.29	32898.51		

Площадь – 6021 кв.м.

Система координат геодезическая WGS-84

№ п/п	Широта	Долгота
1	052° 17' 14.9503"	104° 18' 09.7373"
2	052° 17' 15.4995"	104° 18' 08.4852"
3	052° 17' 16.3573"	104° 18' 06.4932"
4	052° 17' 16.5346"	104° 18' 06.7003"
5	052° 17' 16.7721"	104° 18' 06.8189"
6	052° 17' 17.4026"	104° 18' 06.6539"
7	052° 17' 17.3114"	104° 18' 06.8618"
8	052° 17' 17.7596"	104° 18' 07.3642"
9	052° 17' 17.7344"	104° 18' 07.4236"
10	052° 17' 18.1287"	104° 18' 07.9124"
11	052° 17' 18.4110"	104° 18' 08.2624"
12	052° 17' 18.2879"	104° 18' 08.5137"
13	052° 17' 17.3233"	104° 18' 10.8994"
14	052° 17' 17.2252"	104° 18' 11.1203"
15	052° 17' 17.0196"	104° 18' 12.0657"

В.з.д. руководителя службы по
охране объектов культурного
наследия Иркутской области



А.А. Фоменко

**Режим использования территории
объекта культурного наследия регионального значения**


Наименование объекта: «Сиропитательный дом Е. Медведниковой», 1838-1861 гг., 1838-1917 гг.».

Адрес: Иркутская область, г. Иркутск, ул. Тимирязева, 59.

- на территории объекта культурного наследия запрещаются строительство объектов капитального строительства и увеличение объемно-пространственных характеристик существующих на территории памятника или ансамбля объектов капитального строительства; проведение земляных, строительных, мелиоративных и иных работ, за исключением работ по сохранению объекта культурного наследия или его отдельных элементов, сохранению историко-градостроительной или природной среды объекта культурного наследия;

- на территории объекта культурного наследия разрешается ведение хозяйственной деятельности, не противоречащей требованиям обеспечения сохранности объекта культурного наследия и позволяющей обеспечить функционирование объекта культурного наследия в современных условиях.

В.з.д. руководителя службы по
охране объектов культурного
наследия Иркутской области



А.А. Фоменко