



СЛУЖБА ПО ОХРАНЕ ОБЪЕКТОВ КУЛЬТУРНОГО НАСЛЕДИЯ  
ИРКУТСКОЙ ОБЛАСТИ

**П Р И К А З**

« 6 » *декабря* 2018 г.

Иркутск

№ *382-спр*

Об утверждении границ территории  
и режима использования объекта  
культурного наследия регионального  
значения

В соответствии со ст. 3.1 Федерального закона от 25 июня 2002 года № 73-ФЗ «Об объектах культурного наследия (памятниках истории и культуры) народов Российской Федерации», руководствуясь статьей 21 Устава Иркутской области, Положением о службе по охране объектов культурного наследия Иркутской области, утвержденным постановлением Правительства Иркутской области от 9 марта 2010 года № 31-пп,

**П Р И К А З Ы В А Ю:**

1. Утвердить границы территории объекта культурного наследия регионального значения «Начальная приходская школа. Здесь была организована бесплатная народная читальня», 1885 г.; 1920 г. (вид объекта культурного наследия - памятник), расположенного по адресу: Иркутская область, г. Иркутск, ул. Трилиссера, 32, согласно приложениям №1, №2.

2. Утвердить режим использования территории объекта культурного наследия регионального значения согласно приложению №3.

3. Настоящий приказ подлежит официальному опубликованию в общественно-политической газете «Областная», а также на «Официальном интернет-портале правовой информации» ([www.pravo.gov.ru](http://www.pravo.gov.ru)).

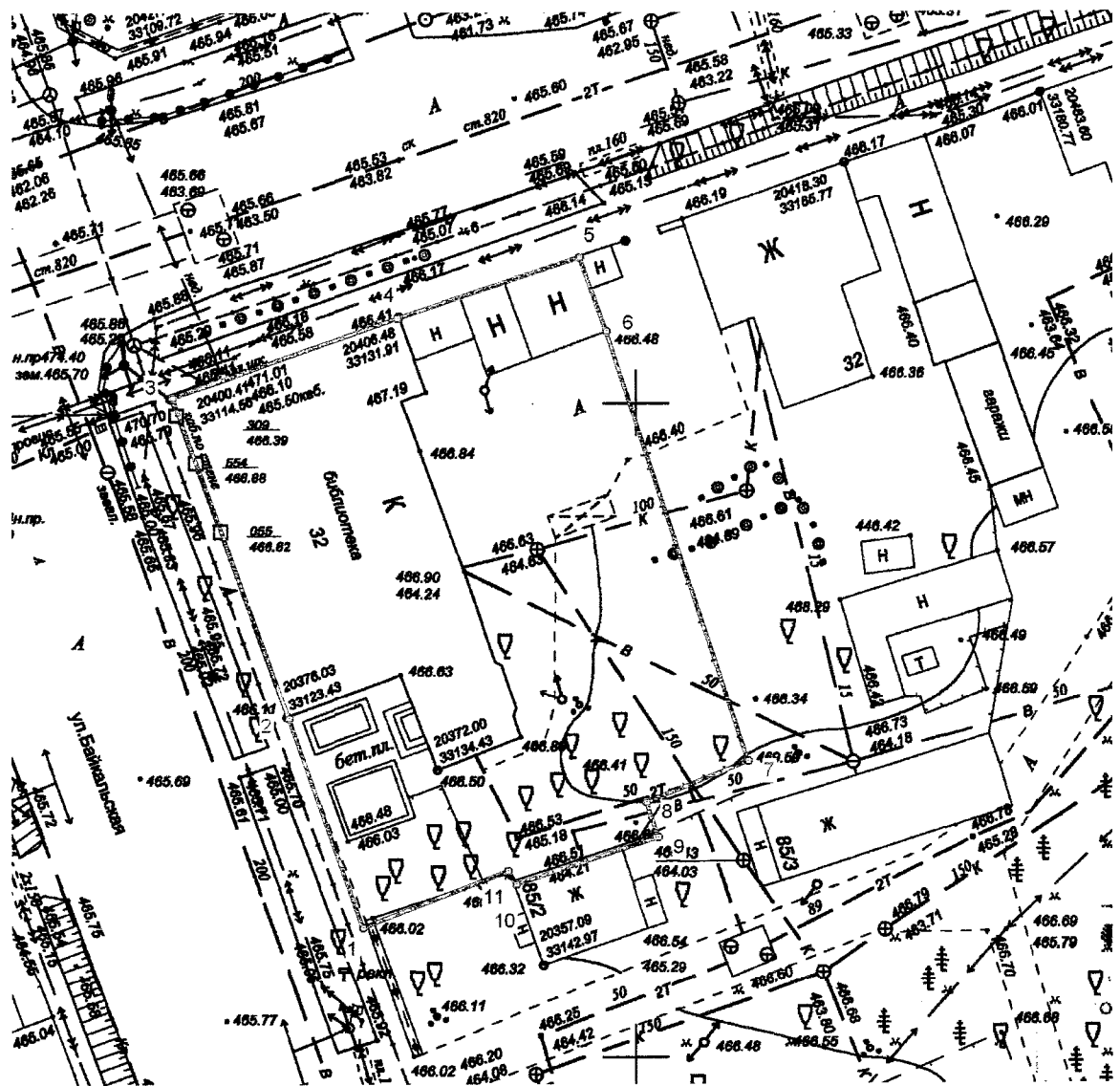
4. Настоящий приказ вступает в силу через десять календарных дней после дня его официального опубликования.

В.з.д. руководителя службы по  
охране объектов культурного  
наследия Иркутской области



А.А. Фоменко

### Карта границ территории объекта культурного наследия регионального значения

**Наименование и датировка объекта:** «Начальная приходская школа. Здесь была организована бесплатная народная читальня», 1885 г.; 1920 г.  
**Адрес:** Иркутская область, г. Иркутск, ул. Трилиссера, 32.



#### Условные обозначения:

-  - Границы территории объекта культурного наследия
-  - Поворотная точка границы территории объекта

В.з.д. руководителя службы по  
охране объектов культурного  
наследия Иркутской области

А.А. Фоменко

**Перечень координат поворотных (характерных) точек границ  
территории объекта культурного наследия регионального значения**

**Наименование и датировка объекта:** «Начальная приходская школа. Здесь была организована бесплатная народная читальня», 1885 г.; 1920 г.

**Адрес:** Иркутская область, г. Иркутск, ул. Трилиссера, 32.

**Система координат – МСК-38, зона 3**

№ п/п	X	Y	Длина линии, м	Дирекционный угол
1	383337.51	3336878.20	16.93	339° 14' 30"
2	383353.34	3336872.20	25.97	338° 26' 39"
3	383377.49	3336862.66	18.09	069° 06' 37"
4	383383.94	3336879.56	14.68	069° 55' 24"
5	383388.98	3336893.35	06.01	158° 43' 47"
6	383383.38	3336895.53	34.40	160° 09' 12"
7	383351.02	3336907.21	08.33	246° 17' 44"
8	383347.67	3336899.58	02.80	159° 56' 49"
9	383345.04	3336900.54	11.38	249° 54' 33"
10	383341.13	3336889.85	01.23	326° 34' 02"
11	383342.16	3336889.17	11.92	247° 01' 43"
1	383337.51	3336878.20		

Площадь - 1375 кв.м.

**Система координат г. Иркутска**


№ п/п	X	Y	Длина линии, м	Дирекционный угол
1	20359.95	33129.15	16.93	340° 47' 40"
2	20375.94	33123.58	25.97	340° 00' 06"
3	20400.34	33114.70	18.09	070° 39' 49"
4	20406.33	33131.77	14.68	071° 29' 27"
5	20410.99	33145.69	06.00	160° 19' 36"
6	20405.34	33147.71	34.41	161° 42' 26"
7	20372.67	33158.51	08.33	247° 52' 00"
8	20369.53	33150.79	02.80	161° 30' 01"
9	20366.87	33151.68	11.38	251° 27' 13"
10	20363.25	33140.89	01.24	328° 14' 25"
11	20364.30	33140.24	11.91	248° 34' 57"
1	20359.95	33129.15		

Площадь – 1375 кв.м.

## Система координат геодезическая WGS-84

№ п/п	Широта	Долгота
1	052° 16' 18.8862"	104° 18' 22.7803"
2	052° 16' 19.4017"	104° 18' 22.4786"
3	052° 16' 20.1882"	104° 18' 21.9980"
4	052° 16' 20.3873"	104° 18' 22.8950"
5	052° 16' 20.5424"	104° 18' 23.6268"
6	052° 16' 20.3601"	104° 18' 23.7365"
7	052° 16' 19.3067"	104° 18' 24.3224"
8	052° 16' 19.2027"	104° 18' 23.9170"
9	052° 16' 19.1171"	104° 18' 23.9652"
10	052° 16' 18.9967"	104° 18' 23.3979"
11	052° 16' 19.0304"	104° 18' 23.3630"

В.з.д. руководителя службы по  
охране объектов культурного  
наследия Иркутской области



А.А. Фоменко

**Режим использования территории  
объекта культурного наследия регионального значения**


**Наименование и датировка объекта:** «Начальная приходская школа. Здесь была организована бесплатная народная читальня», 1885 г.; 1920 г.

**Адрес:** Иркутская область, г. Иркутск, ул. Трилиссера, 32.

- на территории объекта культурного наследия запрещаются строительство объектов капитального строительства и увеличение объемно-пространственных характеристик существующих на территории памятника или ансамбля объектов капитального строительства; проведение земляных, строительных, мелиоративных и иных работ, за исключением работ по сохранению объекта культурного наследия или его отдельных элементов, сохранению историко-градостроительной или природной среды объекта культурного наследия;

- на территории объекта культурного наследия разрешается ведение хозяйственной деятельности, не противоречащей требованиям обеспечения сохранности объекта культурного наследия и позволяющей обеспечить функционирование объекта культурного наследия в современных условиях.

В.з.д. руководителя службы по  
охране объектов культурного  
наследия Иркутской области



А.А. Фоменко