



СЛУЖБА ПО ОХРАНЕ ОБЪЕКТОВ КУЛЬТУРНОГО НАСЛЕДИЯ
ИРКУТСКОЙ ОБЛАСТИ

П Р И К А З

« 17 » сентября 2018 г.

№ 398-спр

Иркутск

Об утверждении границ территории
и режима использования объекта
культурного наследия регионального
значения

В соответствии со ст. 3.1 Федерального закона от 25 июня 2002 года № 73-ФЗ «Об объектах культурного наследия (памятниках истории и культуры) народов Российской Федерации», руководствуясь статьей 21 Устава Иркутской области, Положением о службе по охране объектов культурного наследия Иркутской области, утвержденным постановлением Правительства Иркутской области от 9 марта 2010 года № 31-пп,

П Р И К А З Ы В А Ю:

1. Утвердить границы территории объекта культурного наследия регионального значения «Дом № 20» (вид объекта культурного наследия - памятник), расположенного по адресу: Иркутская область, г. Иркутск, ул. 3 июля, 20 (современный адрес памятника: Иркутская область, г. Иркутск, ул. Тимирязева, 61) согласно приложениям №1, №2.

2. Утвердить режим использования территории объекта культурного наследия регионального значения согласно приложению №3.

3. Настоящий приказ подлежит официальному опубликованию в общественно-политической газете «Областная», а также на «Официальном интернет-портале правовой информации» (www.pravo.gov.ru).

4. Настоящий приказ вступает в силу через десять календарных дней после дня его официального опубликования.

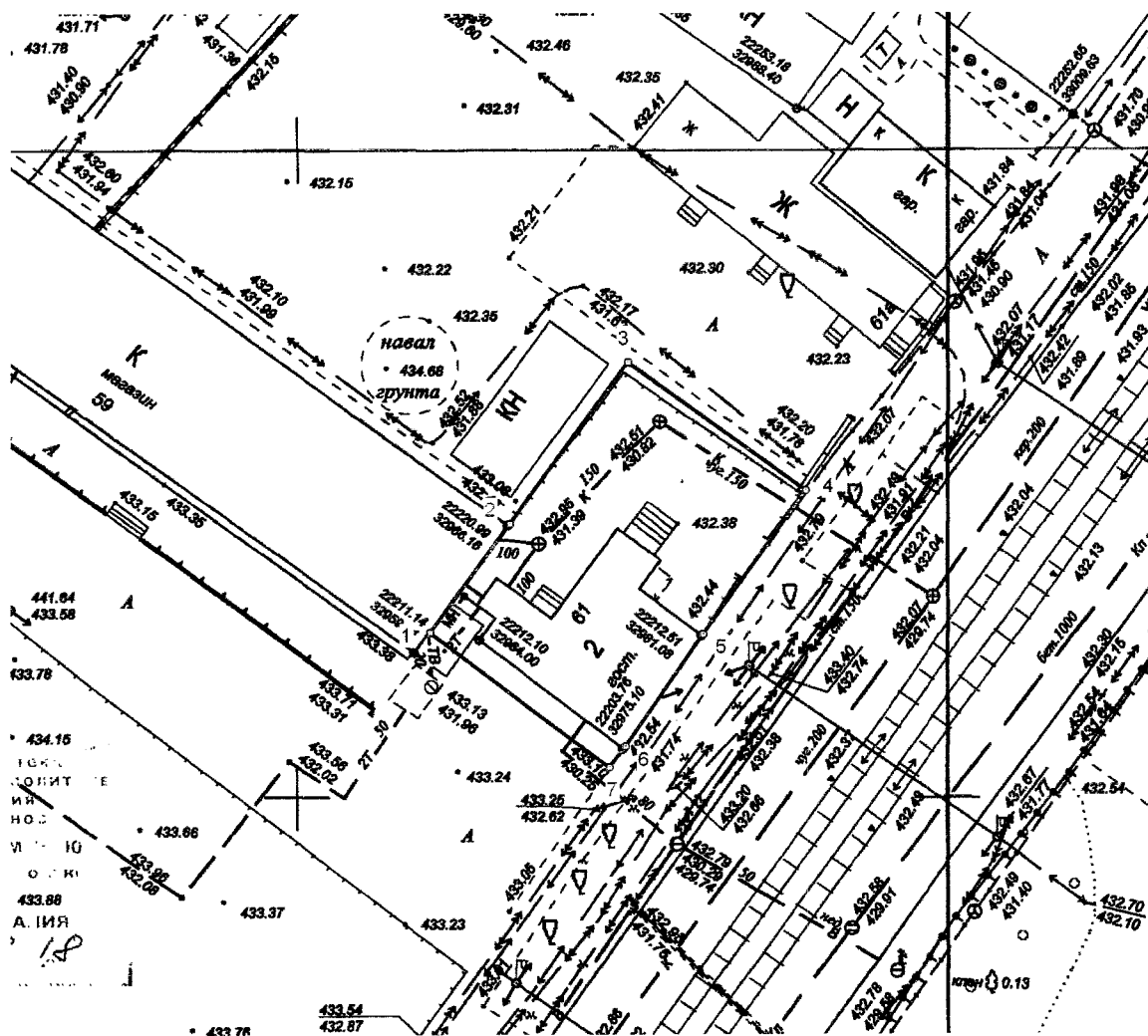
В.з.д. руководителя службы по
охране объектов культурного
наследия Иркутской области

А.А. Фоменко



Карта границ территории объекта культурного наследия регионального значения

Наименование объекта: «Дом № 20».

Адрес: Иркутская область, г. Иркутск, ул. 3 Июля, 20 (современный адрес
памятника: Иркутская область, г. Иркутск, ул. Тимирязева, 61).



Условные обозначения:

-  - Границы территории объекта культурного наследия
-  - Поворотная точка границы объекта

В.з.д. руководителя службы по
охране объектов культурного
наследия Иркутской области

А.А. Фоменко

**Перечень координат поворотных (характерных) точек границ
территории объекта культурного наследия регионального значения**

Наименование объекта: «Дом № 20».

Адрес: Иркутская область, г. Иркутск, ул. 3 июля, 20 (современный адрес
памятника: Иркутская область, г. Иркутск, ул. Тимирязева, 61).

Система координат – МСК-38, зона 3

№ п/п	X	Y	Длина линии, м	Дирекционный угол
1	385184.88	3336659.04	10.35	034° 36' 40"
2	385193.40	3336664.92	15.50	034° 27' 32"
3	385206.18	3336673.69	16.91	124° 20' 52"
4	385196.64	3336687.65	13.62	213° 51' 54"
5	385185.33	3336680.06	10.50	213° 04' 10"
6	385176.53	3336674.33	02.01	215° 16' 20"
7	385174.89	3336673.17	17.30	305° 15' 37"
1	385184.88	3336659.04		

Площадь - 444 кв.м.

Система координат г. Иркутска


№ п/п	X	Y	Длина линии, м	Дирекционный угол
1	22212.60	32960.22	10.35	036° 09' 41"
2	22220.96	32966.33	15.50	035° 59' 50"
3	22233.50	32975.44	16.91	125° 54' 28"
4	22223.58	32989.14	13.62	215° 26' 23"
5	22212.48	32981.24	10.50	214° 35' 54"
6	22203.84	32975.28	02.01	216° 55' 36"
7	22202.23	32974.07	17.30	306° 49' 24"
1	22212.60	32960.22		

Площадь – 444 кв.м.

Система координат геодезическая WGS-84

№ п/п	Широта	Долгота
1	052° 17' 18.7642"	104° 18' 12.9329"
2	052° 17' 19.0365"	104° 18' 13.2509"
3	052° 17' 19.4449"	104° 18' 13.7253"
4	052° 17' 19.1284"	104° 18' 14.4528"
5	052° 17' 18.7669"	104° 18' 14.0420"
6	052° 17' 18.4855"	104° 18' 13.7317"
7	052° 17' 18.4331"	104° 18' 13.6690"

В.з.д. руководителя службы по
охране объектов культурного
наследия Иркутской области



А.А. Фоменко

**Режим использования территории
объекта культурного наследия регионального значения**


Наименование объекта: «Дом № 20».

Адрес: Иркутская область, г. Иркутск, ул. 3 июля, 20 (современный адрес памятника: Иркутская область, г. Иркутск, ул. Тимирязева, 61).

- на территории объекта культурного наследия запрещаются строительство объектов капитального строительства и увеличение объемно-пространственных характеристик существующих на территории памятника или ансамбля объектов капитального строительства; проведение земляных, строительных, мелиоративных и иных работ, за исключением работ по сохранению объекта культурного наследия или его отдельных элементов, сохранению историко-градостроительной или природной среды объекта культурного наследия;

- на территории объекта культурного наследия разрешается ведение хозяйственной деятельности, не противоречащей требованиям обеспечения сохранности объекта культурного наследия и позволяющей обеспечить функционирование объекта культурного наследия в современных условиях.

В.з.д. руководителя службы по
охране объектов культурного
наследия Иркутской области



А.А. Фоменко