



СЛУЖБА ПО ОХРАНЕ ОБЪЕКТОВ КУЛЬТУРНОГО НАСЛЕДИЯ  
ИРКУТСКОЙ ОБЛАСТИ

**П Р И К А З**

« 17 » декабря 2018 г.

№ 413-спр

Иркутск

Об утверждении границ территории  
и режима использования  
выявленного объекта культурного  
наследия

В соответствии с абзацем 2 пункта 5 статьи 3.1 Федерального закона от 25 июня 2002 года № 73-ФЗ «Об объектах культурного наследия (памятниках истории и культуры) народов Российской Федерации», частью 1 статьи 10(1) Закона Иркутской области от 23 июля 2008 года № 57-оз «Об объектах культурного наследия (памятниках истории и культуры) народов Российской Федерации в Иркутской области», руководствуясь статьей 21 Устава Иркутской области, подпунктом 4 пункта 7, пунктом 10 Положения о службе по охране объектов культурного наследия Иркутской области, утвержденного постановлением Правительства Иркутской области от 9 марта 2010 года № 31-пп,

**П Р И К А З Ы В А Ю:**

1. Утвердить границы территории выявленного объекта культурного наследия «Дом жилой с лавкой», нач. XX в. (вид объекта культурного наследия – памятник), расположенного по адресу: Иркутская область, г. Иркутск, ул. Декабристов, 15, лит. А, А1/уг. Ремесленной ул., согласно приложениям №1, №2, а также режим использования территории выявленного объекта культурного наследия согласно приложению №3.

2. Отменить приказ службы по охране объектов культурного наследия Иркутской области от 20 ноября 2018 года № 348-спр «Об утверждении границ территории и режима использования объекта культурного наследия регионального значения».

3. Настоящий приказ подлежит официальному опубликованию в общественно-политической газете «Областная», а также на «Официальном интернет-портале правовой информации» ([www.pravo.gov.ru](http://www.pravo.gov.ru)).

4. Настоящий приказ вступает в силу через десять календарных дней после дня его официального опубликования.

В.з.д. руководителя службы по  
охране объектов культурного  
наследия Иркутской области



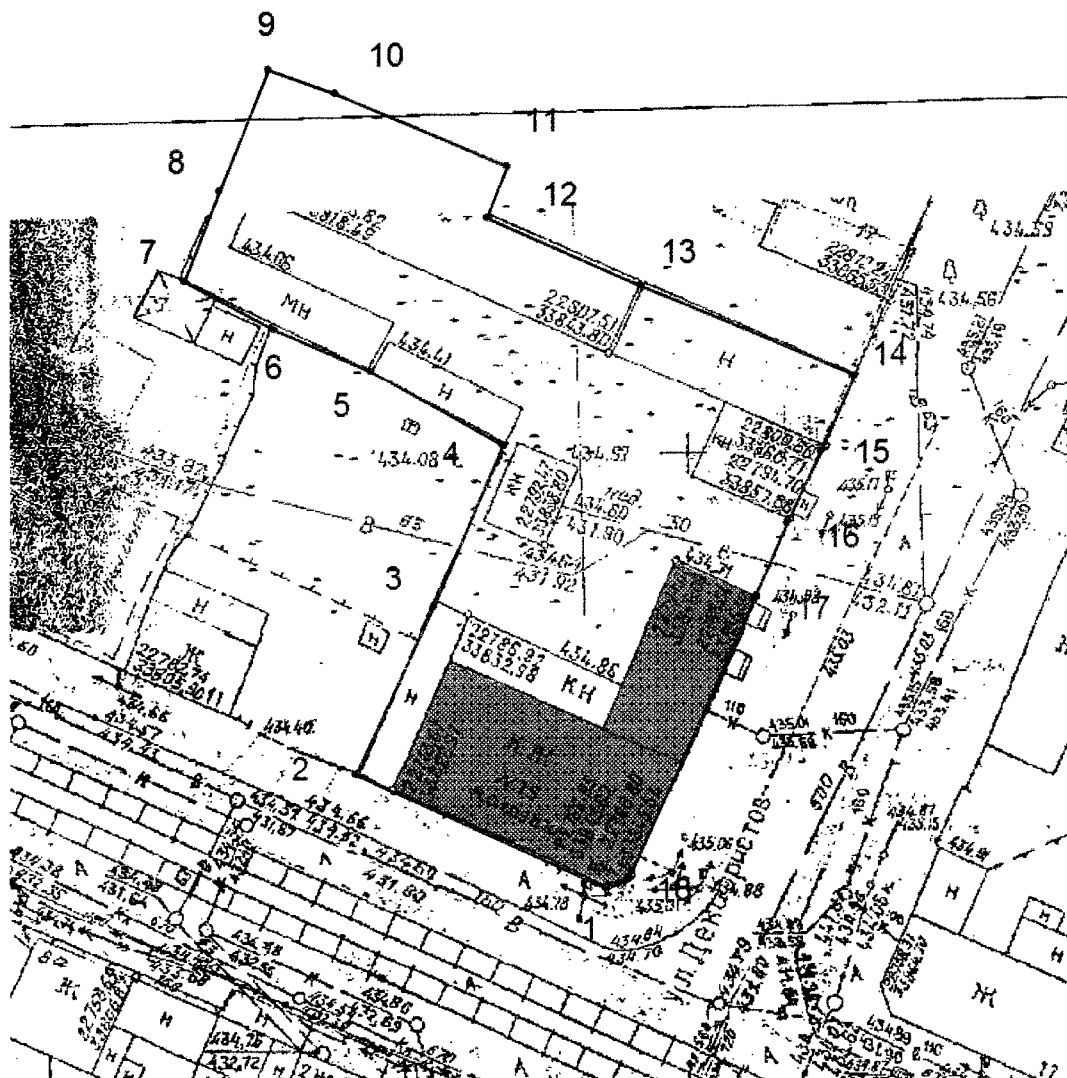
А.А. Фоменко

### Карта границ территории выявленного объекта культурного наследия




Наименование и датировка объекта: «Дом жилой с лавкой», нач. XX в.

Адрес: Иркутская область, г. Иркутск, ул. Декабристов, 15, лит. А, А1/уг.  
Ремесленной ул.

М 1:500



#### Условные обозначения:

-  - граница территории объекта культурного наследия
-  1 - обозначение характерной точки границы территории объекта культурного наследия
-  - объект культурного наследия

В.з.д. руководителя службы по  
охране объектов культурного  
наследия Иркутской области

А.А. Фоменко

**Перечень координат поворотных (характерных) точек границ  
территории выявленного объекта культурного наследия**

**Наименование и датировка объекта:** «Дом жилой с лавкой», нач. XX в.

**Адрес:** Иркутская область, г. Иркутск, ул. Декабристов, 15, лит. А, А1/уг.  
Ремесленной ул.

**Система координат – МСК-38, зона 3**

№ п/п	X	Y	Длина линии, м	Дирекционный угол
1	385761.91	3337527.13		
2	385770.36	3337507.25	21.60	293° 01' 41"
3	385783.68	3337513.00	14.51	023° 20' 56"
4	385796.46	3337518.15	13.78	021° 56' 53"
5	385802.00	3337507.54	11.97	297° 34' 17"
6	385805.08	3337499.88	08.26	291° 54' 16"
7	385808.61	3337492.78	07.93	296° 26' 09"
8	385815.83	3337495.30	07.65	019° 14' 26"
9	385825.42	3337498.95	10.26	020° 50' 13"
10	385823.67	3337504.22	05.55	108° 22' 11"
11	385818.35	3337517.93	14.71	111° 12' 29"
12	385814.25	3337516.33	04.40	201° 19' 04"
13	385809.34	3337528.61	13.23	111° 47' 36"
14	385802.73	3337545.54	18.18	111° 19' 38"
15	385796.72	3337543.03	06.51	202° 40' 02"
16	385790.91	3337540.48	06.35	203° 41' 48"
17	385784.95	3337538.16	06.40	201° 16' 09"
18	385762.72	3337528.87	24.09	202° 40' 49"
1	385761.91	3337527.13	01.92	245° 02' 14"

Площадь – 1520 кв.м.

### Система координат г. Иркутска


№ п/п	X	Y	Длина линии, м	Дирекционный угол
1	22765.85	33843.66	21.60	294° 34' 17"
2	22774.83	33824.02	14.52	024° 53' 17"
3	22788.00	33830.13	13.77	023° 29' 37"
4	22800.63	33835.62	11.97	299° 09' 25"
5	22806.46	33825.17	08.26	293° 23' 56"
6	22809.74	33817.59	07.93	298° 03' 04"
7	22813.47	33810.59	07.65	020° 45' 28"
8	22820.62	33813.30	10.26	022° 27' 55"
9	22830.10	33817.22	05.55	109° 54' 14"
10	22828.21	33822.44	14.71	112° 45' 49"
11	22822.52	33836.00	04.41	202° 50' 24"
12	22818.46	33834.29	13.22	113° 20' 47"
13	22813.22	33846.43	18.17	112° 53' 47"
14	22806.15	33863.17	06.50	204° 14' 23"
15	22800.22	33860.50	06.35	205° 16' 23"
16	22794.48	33857.79	06.40	202° 47' 56"
17	22788.58	33855.31	24.09	204° 14' 07"
18	22766.61	33845.42	01.92	246° 38' 40"
1	22765.85	33843.66		

Площадь – 1520 кв.м.

## Система координат геодезическая WGS-84

№ п/п	Широта	Долгота
1	52° 17' 36.9333"	104° 18' 59.2600"
2	52° 17' 37.2181"	104° 18' 58.2192"
3	52° 17' 37.6456"	104° 18' 58.5350"
4	52° 17' 38.0560"	104° 18' 58.8186"
5	52° 17' 38.2413"	104° 18' 58.2641"
6	52° 17' 38.3453"	104° 18' 57.8629"
7	52° 17' 38.4635"	104° 18' 57.4916"
8	52° 17' 38.6956"	104° 18' 57.6313"
9	52° 17' 39.0037"	104° 18' 57.8328"
10	52° 17' 38.9441"	104° 18' 58.1092"
11	52° 17' 38.7642"	104° 18' 58.8274"
12	52° 17' 38.6325"	104° 18' 58.7392"
13	52° 17' 38.4666"	104° 18' 59.3824"
14	52° 17' 38.2431"	104° 19' 00.2693"
15	52° 17' 38.0502"	104° 19' 00.1313"
16	52° 17' 37.8637"	104° 18' 59.9913"
17	52° 17' 37.6723"	104° 18' 59.8634"
18	52° 17' 36.9585"	104° 18' 59.3525"
1	52° 17' 36.9333"	104° 18' 59.2600"

В.з.д. руководителя службы по  
охране объектов культурного  
наследия Иркутской области



А.А. Фоменко

**Режим использования территории  
выявленного объекта культурного наследия**

**Наименование и датировка объекта:** «Дом жилой с лавкой», нач. XX в.

**Адрес:** Иркутская область, г. Иркутск, ул. Декабристов, 15, лит. А, А1/уг. Ремесленной ул.

- на территории объекта культурного наследия запрещаются строительство объектов капитального строительства и увеличение объемно-пространственных характеристик существующих на территории памятника или ансамбля объектов капитального строительства; проведение земляных, строительных, мелиоративных и иных работ, за исключением работ по сохранению объекта культурного наследия или его отдельных элементов, сохранению историко-градостроительной или природной среды объекта культурного наследия;

- на территории объекта культурного наследия разрешается ведение хозяйственной деятельности, не противоречащей требованиям обеспечения сохранности объекта культурного наследия и позволяющей обеспечить функционирование объекта культурного наследия в современных условиях.

В.з.д. руководителя службы по  
охране объектов культурного  
наследия Иркутской области



А.А. Фоменко