



СЛУЖБА ПО ОХРАНЕ ОБЪЕКТОВ КУЛЬТУРНОГО НАСЛЕДИЯ
ИРКУТСКОЙ ОБЛАСТИ

П Р И К А З

«17» декабря 2018 г.

№ 412-спр

Иркутск

Об утверждении границ территории
и режима использования объекта
культурного наследия федерального
значения

В соответствии со ст. 9.1 Федерального закона от 25 июня 2002 года № 73-ФЗ «Об объектах культурного наследия (памятниках истории и культуры) народов Российской Федерации», руководствуясь статьей 21 Устава Иркутской области, Положением о службе по охране объектов культурного наследия Иркутской области, утвержденным постановлением Правительства Иркутской области от 9 марта 2010 года № 31-пп,

П Р И К А З Ы В А Ю:

1. Утвердить границы территории объекта культурного наследия федерального значения «Собор Богоявления. (Собор Богоявления «Старый»)», 1718-1746 гг.; 1792 г. (вид объекта культурного наследия - памятник), расположенного по адресу: Иркутская область, г. Иркутск, Транспортная ул., 1 (ул. Сухэ-Батора, 1), согласно приложениям № 1, № 2, а также режим использования территории объекта культурного наследия согласно приложению № 3.

2. Приказ службы по охране объектов культурного наследия Иркутской области от 31 октября 2018 года № 320-спр «Об утверждении границ территории и режима использования объекта культурного наследия федерального значения», признать утратившим силу.

3. Настоящий приказ подлежит официальному опубликованию в общественно-политической газете «Областная», а также на «Официальном интернет-портале правовой информации» (www.pravo.gov.ru).

4. Настоящий приказ вступает в силу через десять календарных дней после дня его официального опубликования.

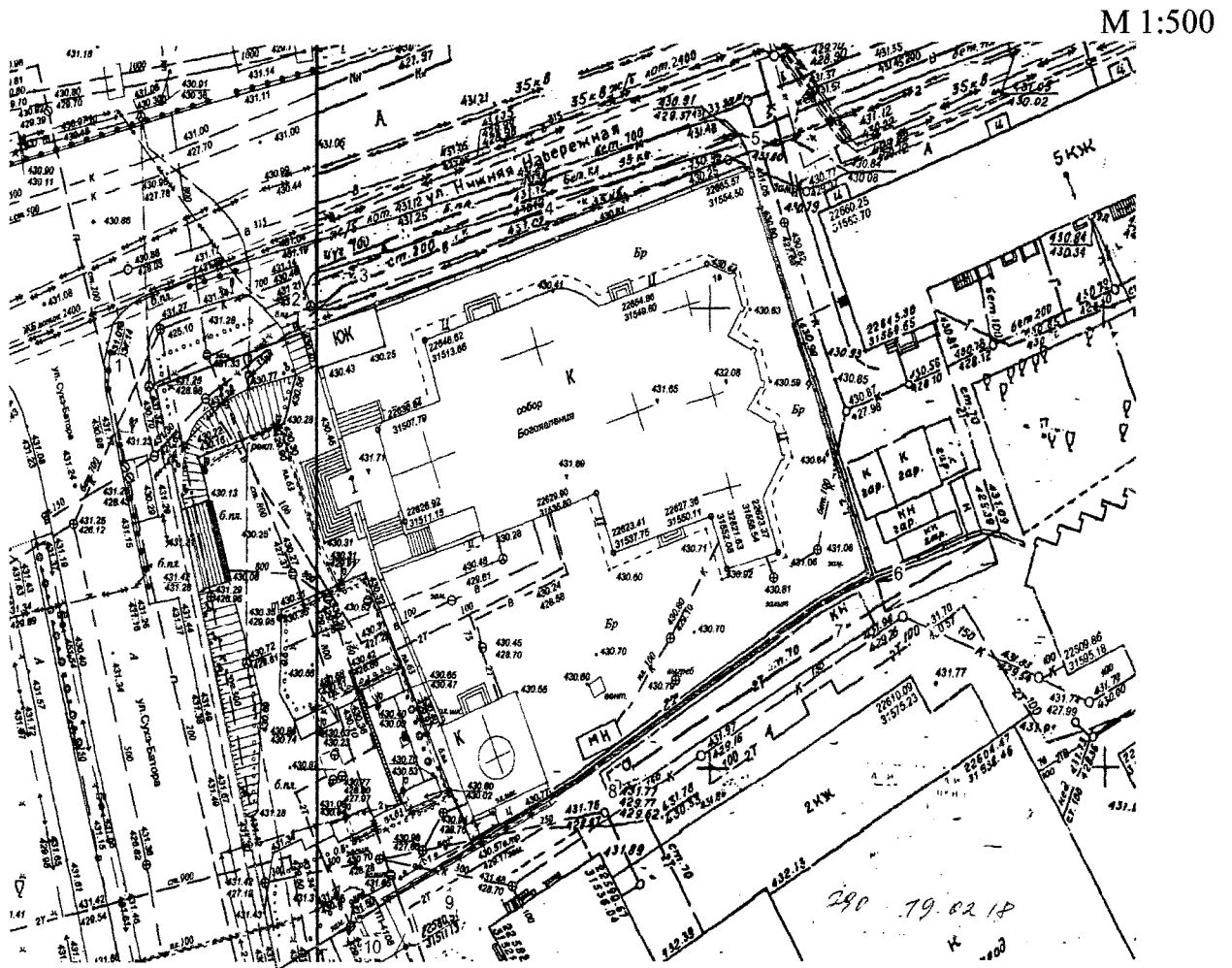
В.з.д. руководителя службы по
охране объектов культурного
наследия Иркутской области

А.А. Фоменко

Карта границ территории объекта культурного наследия федерального значения

Наименование и датировка объекта: «Собор Богоявления. (Собор Богоявления «Старый»)», 1718-1746 гг.; 1792 г.

Адрес: Иркутская область, г. Иркутск, ул. Транспортная, 1 (ул. Сухэ-Батора, 1).



11

Условные обозначения:

- - Границы территории объекта культурного наследия
- 1 - Поворотная точка границы объекта

В.з.д. руководителя службы по
охране объектов культурного
наследия Иркутской области

А.А. Фоменко

**Перечень координат поворотных (характерных) точек границ территории
объекта культурного наследия федерального значения**

Наименование и датировка объекта: «Собор Богоявления. (Собор Богоявления
«Старый»)», 1718-1746 гг.; 1792 г.

Адрес: Иркутская область, г. Иркутск, Транспортная ул., 1 (ул. Сухэ-Батора, 1).

Система координат – МСК-38, зона 3

№ п/п	X	Y	Длина линии, м	Дирекционный угол
1	385573.57	3335167.29	20.23	070° 46' 36"
2	385580.23	3335186.39	9.26	069° 47' 04"
3	385583.43	3335195.08	23.97	071° 33' 54"
4	385591.01	3335217.82	25.57	070° 11' 00"
5	385599.68	3335241.88	47.39	159° 34' 22"
6	385555.27	3335258.42	6.44	241° 43' 24"
7	385552.22	3335252.75	33.84	236° 40' 51"
8	385533.63	3335224.47	22.93	239° 57' 27"
9	385522.15	3335204.62	11.60	239° 11' 20"
10	385516.21	3335194.66	11.86	240° 40' 07"
11	385510.40	3335184.32	65.43	344° 54' 44"
1	385573.57	3335167.29		

Площадь - 4623 кв.м.

Система координат г. Иркутска


№ п/п	X	Y	Длина линии, м	Дирекционный угол
1	22641.66	31479.56	20.23	072° 19' 58"
2	22647.79	31498.83	9.26	071° 20' 25"
3	22650.76	31507.61	23.97	073° 07' 16"
4	22657.72	31530.55	25.57	071° 44' 22"
5	22665.73	31554.83	47.39	161° 07' 43"
6	22620.89	31570.16	6.44	243° 16' 45"
7	22617.99	31564.41	33.84	238° 14' 13"
8	22600.18	31535.64	22.93	241° 30' 49"
9	22589.24	31515.48	11.60	240° 44' 41"
10	22583.57	31505.36	11.86	242° 13' 28"
11	22578.05	31494.87	65.43	346° 28' 06"
1	22641.66	31479.56		

Площадь – 4623 кв.м.

Система координат геодезическая WGS-84

№ п/п	Широта	Долгота
1	52° 17' 32.1755"	104° 16' 54.6023"
2	52° 17' 32.3803"	104° 16' 55.6159"
3	52° 17' 32.4789"	104° 16' 56.0772"
4	52° 17' 32.7114"	104° 16' 57.2836"
5	52° 17' 32.9784"	104° 16' 58.5607"
6	52° 17' 31.5327"	104° 16' 59.3928"
7	52° 17' 31.4372"	104° 16' 59.0909"
8	52° 17' 30.8517"	104° 16' 57.5822"
9	52° 17' 30.4915"	104° 16' 56.5247"
10	52° 17' 30.3049"	104° 16' 55.9939"
11	52° 17' 30.1227"	104° 16' 55.4432"
1	52° 17' 32.1755"	104° 16' 54.6023"

В.з.д. руководителя службы по
охране объектов культурного
наследия Иркутской области



А.А. Фоменко

**Режим использования территории
объекта культурного наследия федерального значения**


Наименование и датировка объекта: «Собор Богоявления. (Собор Богоявления «Старый»)», 1718-1746 гг.; 1792 г.

Адрес: Иркутская область, г. Иркутск, Транспортная ул., 1 (ул. Сухэ-Батора, 1).

- на территории объекта культурного наследия запрещаются строительство объектов капитального строительства и увеличение объемно-пространственных характеристик существующих на территории памятника или ансамбля объектов капитального строительства; проведение земляных, строительных, мелиоративных и иных работ, за исключением работ по сохранению объекта культурного наследия или его отдельных элементов, сохранению историко-градостроительной или природной среды объекта культурного наследия;

- на территории объекта культурного наследия разрешается ведение хозяйственной деятельности, не противоречащей требованиям обеспечения сохранности объекта культурного наследия и позволяющей обеспечить функционирование объекта культурного наследия в современных условиях.

В.з.д. руководителя службы по
охране объектов культурного
наследия Иркутской области



А.А. Фоменко