



СЛУЖБА ПО ОХРАНЕ ОБЪЕКТОВ КУЛЬТУРНОГО НАСЛЕДИЯ
ИРКУТСКОЙ ОБЛАСТИ

П Р И К А З

« 16 » января 2019 г.

Иркутск

№ 1-спр

Об утверждении границ территории и режима использования объекта культурного наследия регионального значения

В соответствии со ст. 3.1 Федерального закона от 25 июня 2002 года № 73-ФЗ «Об объектах культурного наследия (памятниках истории и культуры) народов Российской Федерации», руководствуясь статьей 21 Устава Иркутской области, Положением о службе по охране объектов культурного наследия Иркутской области, утвержденным постановлением Правительства Иркутской области от 9 марта 2010 года № 31-пп,

П Р И К А З Ы В А Ю:

1. Утвердить границы территории объекта культурного наследия регионального значения «Особняк», кон. XIX в., (вид объекта культурного наследия - памятник), расположенного по адресу: Иркутская область, г. Иркутск, ул. 4-я Советская, 44, согласно приложениям №1, №2, а также режим использования территории объекта культурного наследия согласно приложению № 3.

2. Приказ службы по охране объектов культурного наследия Иркутской области от 20 июня 2014 года № 40-сп «Об установлении границ территории объекта культурного наследия», признать утратившим силу.

3. Настоящий приказ подлежит официальному опубликованию в общественно-политической газете «Областная», а также на «Официальном интернет-портале правовой информации» (www.pravo.gov.ru).

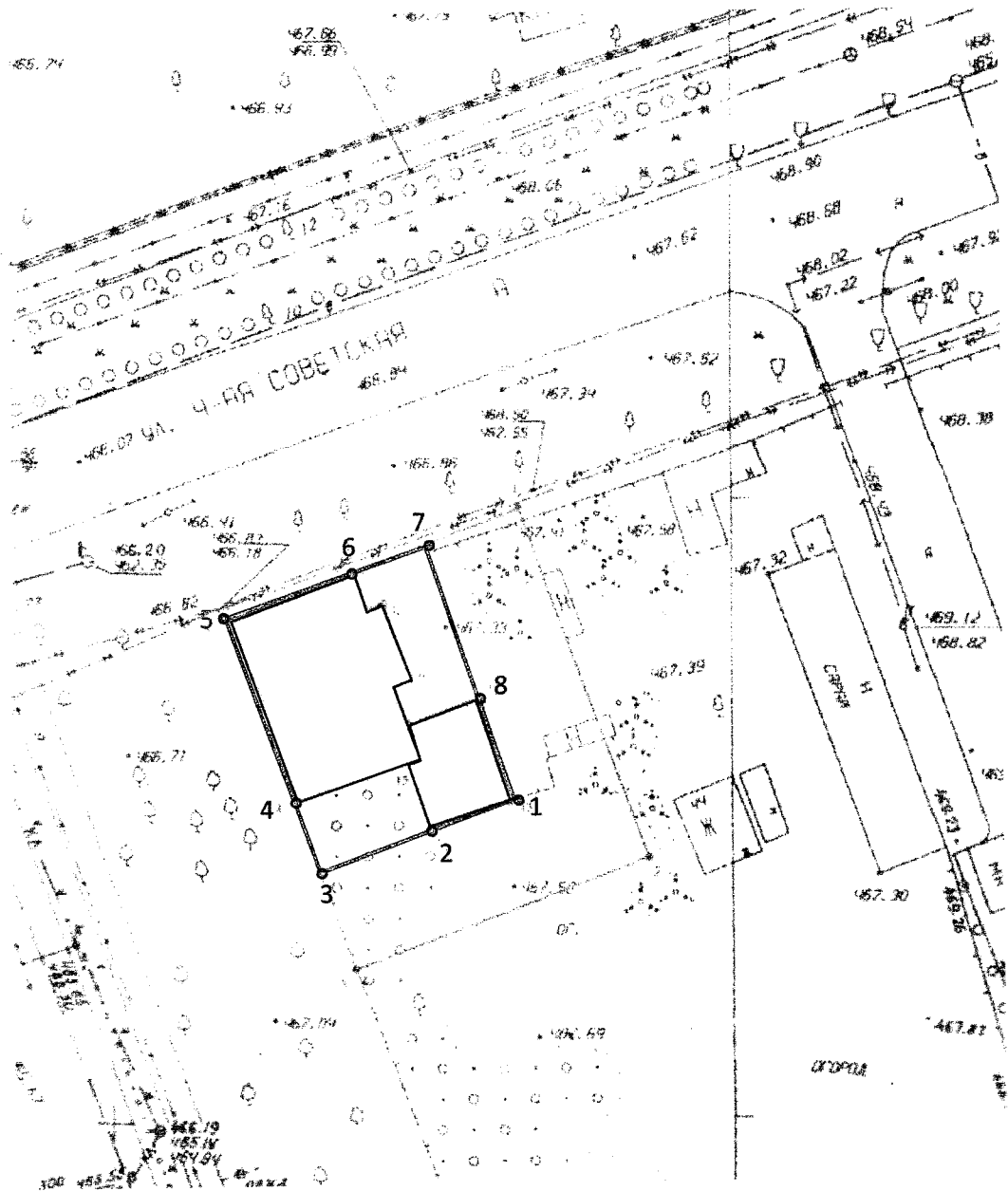
4. Настоящий приказ вступает в силу через десять календарных дней после дня его официального опубликования.

В.з.д. руководителя службы по
охране объектов культурного
наследия Иркутской области




А.А. Фоменко

**Карта границ территории объекта культурного наследия
регионального значения**

Наименование объекта: «Особняк» кон. XIX в.
Адрес: Иркутская область, г. Иркутск, ул. 4-я Советская, 44.



Условные обозначения:

-  Границы территории объекта культурного наследия
-  Поворотная точка границы объекта
-  Объект культурного наследия регионального значения

В.з.д. руководителя службы по
охране объектов культурного
наследия Иркутской области

А.А. Фоменко

**Перечень координат поворотных (характерных) точек границ
территории объекта культурного наследия регионального значения**

Наименование объекта: «Особняк» кон. XIX в.

Адрес: Иркутская область, г. Иркутск, ул. 4-я Советская, 44.

в системе координат – г. Иркутска

Название №№ знака	X (м)	У (м)	Дирекционный угол (град. мин. сек.)	Мера линий (м)
н1	20173.60	33237.70		
н2	20171.14	33231.12	249° 33' 26"	7.02
н3	20168.02	33222.51	250° 01' 58"	9.16
н4	20173.31	33220.56	339° 48' 38"	5.64
н5	20187.96	33215.31	340° 16' 01"	15.56
н6	20191.07	33223.55	69° 19' 52"	8.80
н7	20193.70	33230.28	68° 36' 24"	7.23
н8	20181.52	33234.75	159° 51' 09"	12.98
н1	20173.60	33237.70	159° 36' 11"	8.45
Площадь участка составляет:				343.34 м ²
Длина периметра объекта равна:				74.85м


в системе координат – МСК- 38, зона 3

Название №№ знака	X (м)	У (м)	Дирекционный угол (град. мин. сек.)	Мера линий (м)
н1	383154.17	3336991.77		
н2	383151.54	3336985.26	248° 00' 06"	7.02
н3	383148.18	3336976.74	248° 28' 39"	9.16
н4	383153.42	3336974.65	338° 15' 19"	5.64
н5	383167.92	3336969.00	338° 42' 41"	15.56
н6	383171.25	3336977.15	67° 46' 32"	8.80
н7	383174.07	3336983.81	67° 03' 04"	7.23
н8	383162.01	3336988.61	158° 17' 49"	12.98
н1	383154.17	3336991.77	158° 02' 51"	8.45
Площадь участка составляет:				343.34 м ²
Длина периметра объекта равна:				74.85м

в системе координат – геодезические (град.мин.сек.)

Название №№ знака	X (м)	У (м)	Дирекционный угол (град. мин. сек.)	Мера линий (м)
н1	52°16'12.892"	104°18'28.598"		
н2	52°16'12.810"	104°18'28.253"	248° 00' 06"	7.02
н3	52°16'12.706"	104°18'27.800"	248° 28' 39"	9.16
н4	52°16'12.877"	104°18'27.695"	338° 15' 19"	5.64
н5	52°16'13.349"	104°18'27.411"	338° 42' 41"	15.56
н6	52°16'13.452"	104°18'27.843"	67° 46' 32"	8.80
н7	52°16'13.540"	104°18'28.197"	67° 03' 04"	7.23
н8	52°16'13.147"	104°18'28.439"	158° 17' 49"	12.98
н1	52°16'12.892"	104°18'28.598"	158° 02' 51"	8.45
		Площадь участка составляет:		343.34 м ²
		Длина периметра объекта равна:		74.85м

В.з.д. руководителя службы по
охране объектов культурного
наследия Иркутской области



А.А. Фоменко

**Режим использования территории
объекта культурного наследия регионального значения**

Наименование объекта: «Особняк» кон. XIX в.

Адрес: Иркутская область, г. Иркутск, ул. 4-я Советская, 44.

- на территории памятника или ансамбля запрещаются строительство объектов капитального строительства и увеличение объемно-пространственных характеристик существующих на территории памятника или ансамбля объектов капитального строительства; проведение земляных, строительных, мелиоративных и иных работ, за исключением работ по сохранению объекта культурного наследия или его отдельных элементов, сохранению историко-градостроительной или природной среды объекта культурного наследия;

- на территории памятника или ансамбля разрешается ведение хозяйственной деятельности, не противоречащей требованиям обеспечения сохранности объекта культурного наследия и позволяющей обеспечить функционирование объекта культурного наследия в современных условиях.

В.з.д. руководителя службы по
охране объектов культурного
наследия Иркутской области



А.А. Фоменко