



СЛУЖБА ПО ОХРАНЕ ОБЪЕКТОВ КУЛЬТУРНОГО НАСЛЕДИЯ
ИРКУТСКОЙ ОБЛАСТИ

П Р И К А З

«12» марта 2019 г.

Иркутск

№ 14-спр

Об утверждении границ территории
и режима использования объекта
культурного наследия регионального
значения

В соответствии со ст. 3.1, пп. 7 п. 2 ст. 18 Федерального закона от 25 июня 2002 года № 73-ФЗ «Об объектах культурного наследия (памятниках истории и культуры) народов Российской Федерации», руководствуясь ст. 21 Устава Иркутской области, Положением о службе по охране объектов культурного наследия Иркутской области, утвержденным постановлением Правительства Иркутской области от 9 марта 2010 года № 31-пп,

П Р И К А З Ы В А Ю:

1. Утвердить границы территории объекта культурного наследия регионального значения «Жилые дома (бывш. дома купца В.Н. Баснина)», дата создания (возникновения) не определена (вид объекта культурного наследия - ансамбль), расположенного по адресу: Иркутская область, г. Иркутск, ул. Свердлова, 33 и 35, согласно приложениям №1, №2, а также режим использования территории объекта культурного наследия согласно приложению № 3.

2. Приказ службы по охране объектов культурного наследия Иркутской области от 20 ноября 2018 года № 355-спр «Об утверждении границ территории и режима использования объекта культурного наследия регионального значения», признать утратившим силу.

3. Настоящий приказ подлежит официальному опубликованию в общественно-политической газете «Областная», сетевом издании «Официальный интернет-портал правовой информации Иркутской области» (ogirk.ru), а также на «Официальном интернет-портале правовой информации» (www.pravo.gov.ru).

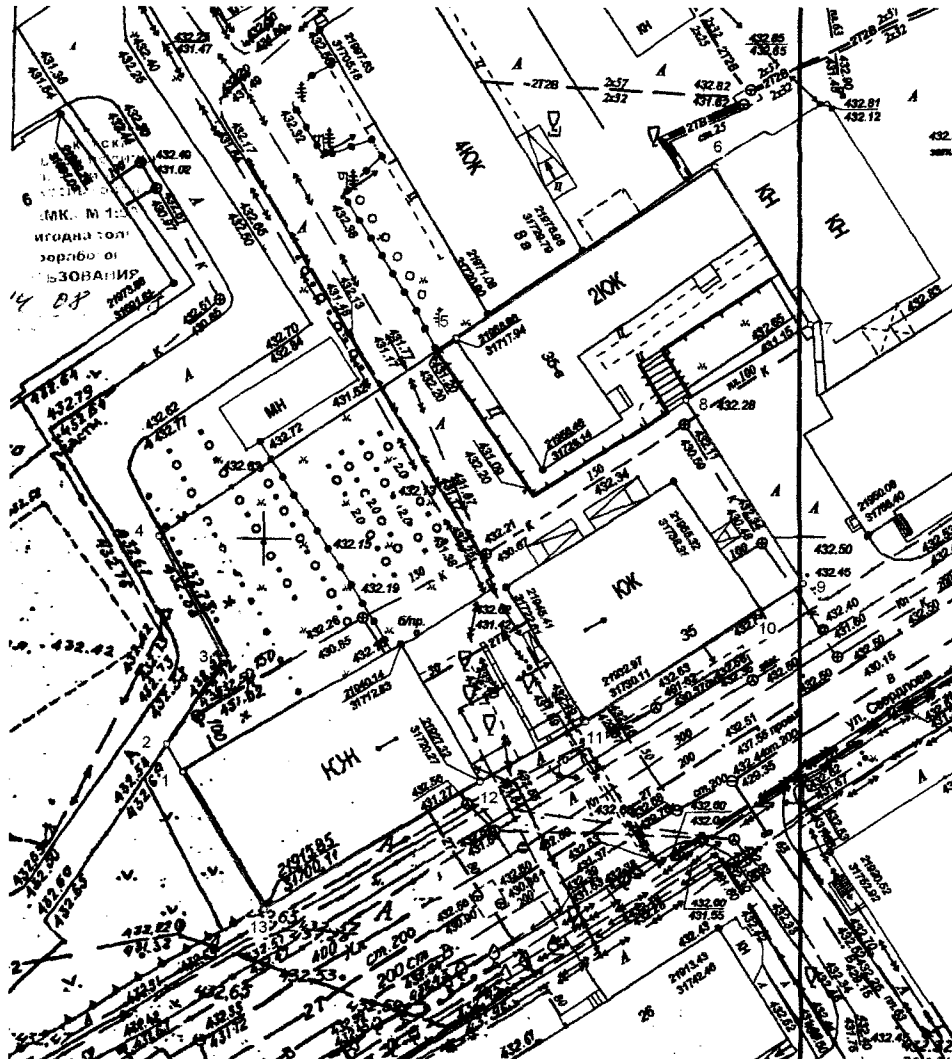
4. Настоящий приказ вступает в силу через десять календарных дней после дня его официального опубликования.

В.з.д. руководителя службы по
охране объектов культурного
наследия Иркутской области

А.А. Фоменко

**Карта границ территории объекта культурного наследия
регионального значения**

Наименование объекта: «Жилые дома (бывш. дома купца В.Н. Баснина)».
Адрес: Иркутская область, г. Иркутск, ул. Свердлова, 33 и 35.



Условные обозначения:

- Границы территории объекта культурного наследия
- 1 — Поворотная точка границы объекта

В.з.д. руководителя службы по
охране объектов культурного
наследия Иркутской области

А.А. Фоменко

**Перечень координат поворотных (характерных) точек границ
территории объекта культурного наследия регионального значения**

Наименование объекта: «Жилые дома (бывш. дома купца В.Н. Баснина)».

Адрес: Иркутская область, г. Иркутск, ул. Свердлова, 33 и 35.

Система координат – МСК-38, зона 3

№ п/п	X	Y	Длина линии, м	Дирекционный угол
1	384866.23	3335399.53		
2	384868.81	3335397.92	03.04	328° 02' 04"
3	384876.91	3335403.04	09.58	032° 17' 48"
4	384888.11	3335396.58	12.93	330° 01' 27"
5	384907.36	3335423.78	33.32	054° 42' 43"
6	384924.06	3335447.38	28.91	054° 42' 56"
7	384909.58	3335456.76	17.25	147° 03' 54"
8	384902.18	3335445.38	13.57	236° 57' 55"
9	384885.33	3335456.84	20.38	145° 46' 46"
10	384882.52	3335452.70	05.00	235° 50' 00"
11	384871.95	3335436.96	18.96	236° 07' 01"
12	384866.01	3335427.29	11.35	238° 26' 19"
13	384853.59	3335407.42	23.43	237° 59' 31"
1	384866.23	3335399.53	14.90	328° 01' 38"

Площадь - 2195 кв.м.

Система координат г. Иркутска


№ п/п	X	Y	Длина линии, м	Дирекционный угол
1	21928.26	31692.51		
2	21930.89	31690.97	03.05	329° 38' 55"
3	21938.84	31696.31	09.58	033° 53' 21"
4	21950.21	31690.16	12.93	331° 35' 28"
5	21968.72	31717.87	33.32	056° 15' 26"
6	21984.77	31741.91	28.90	056° 16' 17"
7	21970.04	31750.90	17.26	148° 36' 12"
8	21962.95	31739.32	13.58	238° 31' 20"
9	21945.80	31750.32	20.38	147° 19' 26"
10	21943.10	31746.11	05.00	237° 19' 36"
11	21932.96	31730.08	18.97	237° 41' 02"
12	21927.29	31720.26	11.34	239° 59' 53"
13	21915.41	31700.06	23.43	239° 32' 21"
1	21928.26	31692.51	14.90	329° 33' 49"

Площадь – 2195 кв.м.

Система координат геодезическая WGS-84

№ п/п	Широта	Долгота
1	052° 17' 09.1666"	104° 17' 06.2083"
2	052° 17' 09.2510"	104° 17' 06.1257"
3	052° 17' 09.5101"	104° 17' 06.4031"
4	052° 17' 09.8760"	104° 17' 06.0726"
5	052° 17' 10.4834"	104° 17' 07.5248"
6	052° 17' 11.0104"	104° 17' 08.7847"
7	052° 17' 10.5368"	104° 17' 09.2663"
8	052° 17' 10.3038"	104° 17' 08.6593"
9	052° 17' 09.7524"	104° 17' 09.2484"
10	052° 17' 09.6638"	104° 17' 09.0275"
11	052° 17' 09.3307"	104° 17' 08.1876"
12	052° 17' 09.1440"	104° 17' 07.6722"
13	052° 17' 08.7534"	104° 17' 06.6129"

В.з.д. руководителя службы по
охране объектов культурного
наследия Иркутской области



А.А. Фоменко

**Режим использования территории
объекта культурного наследия регионального значения**


Наименование объекта: «Жилые дома (бывш. дома купца В.Н. Баснина)».

Адрес: Иркутская область, г. Иркутск, ул. Свердлова, 33 и 35.

- на территории памятника или ансамбля запрещаются строительство объектов капитального строительства и увеличение объемно-пространственных характеристик существующих на территории памятника или ансамбля объектов капитального строительства; проведение земляных, строительных, мелиоративных и иных работ, за исключением работ по сохранению объекта культурного наследия или его отдельных элементов, сохранению историко-градостроительной или природной среды объекта культурного наследия;

- на территории памятника или ансамбля разрешается ведение хозяйственной деятельности, не противоречащей требованиям обеспечения сохранности объекта культурного наследия и позволяющей обеспечить функционирование объекта культурного наследия в современных условиях.

В.з.д. руководителя службы по
охране объектов культурного
наследия Иркутской области



А.А. Фоменко