



СЛУЖБА ПО ОХРАНЕ ОБЪЕКТОВ КУЛЬТУРНОГО НАСЛЕДИЯ
ИРКУТСКОЙ ОБЛАСТИ

П Р И К А З

«19» апреля 2019 г.

№ 3/снр

Иркутск

Об утверждении границ территории
и режима использования объекта
культурного наследия регионального
значения

В соответствии со ст. 3.1 Федерального закона от 25 июня 2002 года № 73-ФЗ «Об объектах культурного наследия (памятниках истории и культуры) народов Российской Федерации», руководствуясь статьей 21 Устава Иркутской области, Положением о службе по охране объектов культурного наследия Иркутской области, утвержденным постановлением Правительства Иркутской области от 9 марта 2010 года № 31-пп,

П Р И К А З Ы В А Ю:

1. Утвердить границы территории объекта культурного наследия регионального значения «Жилой дом переселенческой больницы», кон. XIX в. (вид объекта культурного наследия - памятник), расположенного по адресу: Иркутская область, г. Иркутск, ул. Боткина, 11 (современный адрес объекта: г. Иркутск, ул. Боткина, 4/11), согласно приложениям № 1, № 2.

2. Утвердить режим использования территории объекта культурного наследия регионального значения согласно приложению № 3.

3. Настоящий приказ подлежит официальному опубликованию в общественно-политической газете «Областная», сетевом издании «Официальный интернет-портал правовой информации Иркутской области» (ogirk.ru), а также на «Официальном интернет-портале правовой информации» (www.pravo.gov.ru).

4. Настоящий приказ вступает в силу через десять календарных дней после дня его официального опубликования.

В.з.д. руководителя службы по
охране объектов культурного
наследия Иркутской области

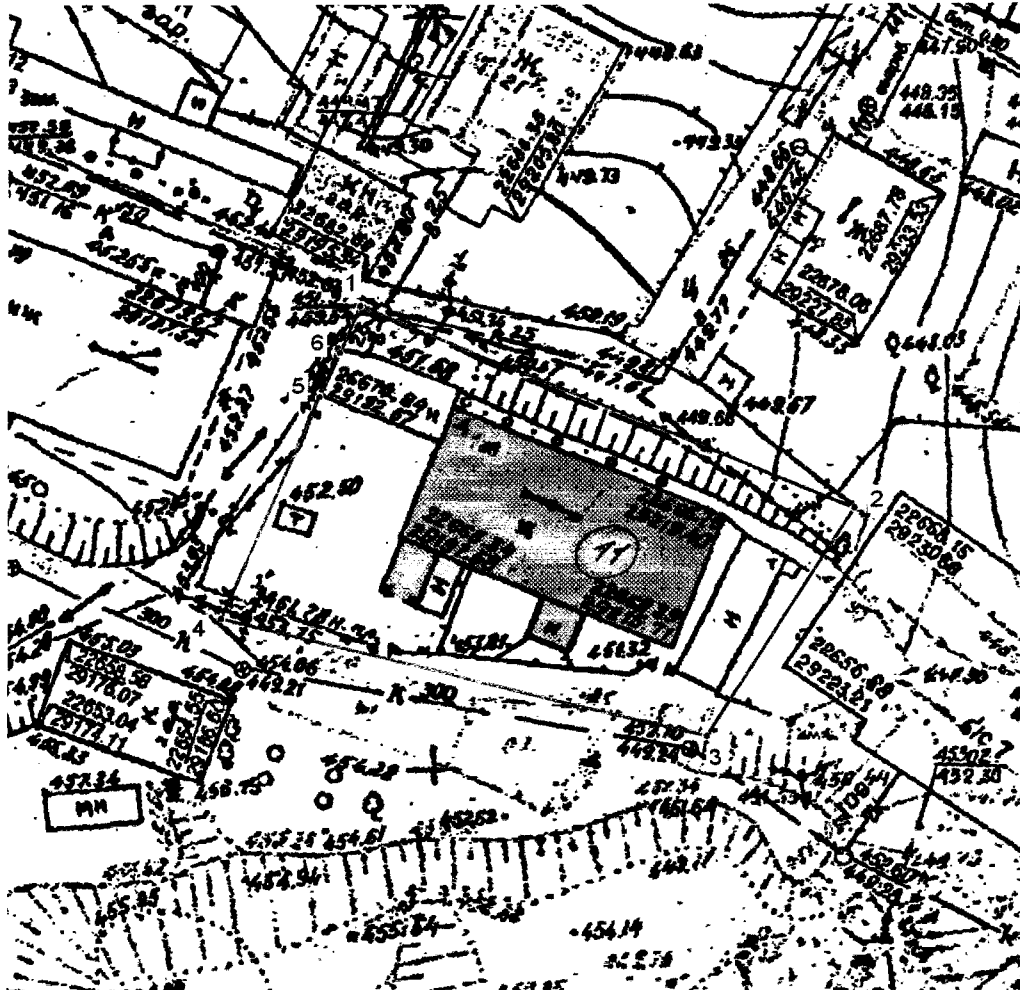
А.А. Фоменко

**Карта границ территории объекта культурного наследия
регионального значения**




Наименование объекта: «Жилой дом переселенческой больницы»,
кон. XIX в.

Адрес: г. Иркутск, ул. Боткина, 11 (современный адрес: г. Иркутск,
ул. Боткина, 4/11).

Масштаб 1:500



Условные обозначения:

-  - граница территории объекта культурного наследия
-  - обозначение характерной точки границы территории объекта культурного наследия
-  - объект культурного наследия регионального значения

В.з.д. руководителя службы по охране
объектов культурного наследия
Иркутской области

А.А. Фоменко

**Перечень координат поворотных (характерных) точек границ
территории объекта культурного наследия регионального значения**

Наименование объекта: «Жилой дом переселенческой больницы»,
кон. XIX в.

Адрес: г. Иркутск, ул. Боткина, 11 (современный адрес: г. Иркутск,
ул. Боткина, 4/11).

Система координат – МСК-38, зона 3

№ п/п	X	Y	Длина линии, м	Дирекционный угол
1	385550.590	3332882.630	35.371	110° 38' 35.72"
2	385538.120	3332915.730	18.001	211° 10' 55.59"
3	385522.720	3332906.410	33.148	281° 56' 37.87"
4	385529.580	3332873.980	16.147	022° 23' 16.28"
5	385544.510	3332880.130	03.179	022° 22' 13.20"
6	385547.450	3332881.340	03.395	022° 20' 03.24"
1	385550.590	3332882.630		

Площадь – 683 кв.м.

Система координат г. Иркутска

№ п/п	X	Y	Длина линии, м	Дирекционный угол
1	22680.720	29195.090	35.370	112° 11' 32.86"
2	22667.360	29227.840	18.011	212° 44' 13.70"
3	22652.210	29218.100	33.146	283° 30' 13.68"
4	22659.950	29185.870	16.148	023° 55' 48.24"
5	22674.710	29192.420	03.183	023° 54' 27.58"
6	22677.620	29193.710	03.393	023° 59' 48.40"
1	22680.720	29195.090		

Площадь – 684 кв.м.

Система координат геодезическая WGS-84

№ п/п	Широта	Долгота
1	052° 17' 32.6890"	104° 14' 54.0635"
2	052° 17' 32.2676"	104° 14' 55.7985"
3	052° 17' 31.7746"	104° 14' 55.2932"
4	052° 17' 32.0141"	104° 14' 53.5886"
5	052° 17' 32.4936"	104° 14' 53.9262"
6	052° 17' 32.5881"	104° 14' 53.9926"

В.з.д. руководителя службы по охране
объектов культурного наследия
Иркутской области



А.А. Фоменко

**Режим использования территории
объекта культурного наследия регионального значения**


Наименование объекта: «Жилой дом переселенческой больницы»,
кон. XIX в.

Адрес: г. Иркутск, ул. Боткина, 11 (современный адрес: г. Иркутск,
ул. Боткина, 4/11).

- на территории памятника или ансамбля запрещаются строительство объектов капитального строительства и увеличение объемно-пространственных характеристик существующих на территории памятника или ансамбля объектов капитального строительства; проведение земляных, строительных, мелиоративных и иных работ, за исключением работ по сохранению объекта культурного наследия или его отдельных элементов, сохранению историко-градостроительной или природной среды объекта культурного наследия;

- на территории памятника или ансамбля разрешается ведение хозяйственной деятельности, не противоречащей требованиям обеспечения сохранности объекта культурного наследия и позволяющей обеспечить функционирование объекта культурного наследия в современных условиях.

В.з.д. руководителя службы по охране
объектов культурного наследия
Иркутской области



А.А. Фоменко