



СЛУЖБА ПО ОХРАНЕ ОБЪЕКТОВ КУЛЬТУРНОГО НАСЛЕДИЯ
ИРКУТСКОЙ ОБЛАСТИ

П Р И К А З

«19» *марта* 2019 г.

№ *38 Слр*

Иркутск

Об утверждении границ территории
и режима использования объекта
культурного наследия федерального
значения

В соответствии со ст. 9.1 Федерального закона от 25 июня 2002 года № 73-ФЗ «Об объектах культурного наследия (памятниках истории и культуры) народов Российской Федерации», руководствуясь статьей 21 Устава Иркутской области, Положением о службе по охране объектов культурного наследия Иркутской области, утвержденным постановлением Правительства Иркутской области от 9 марта 2010 года № 31-пп,

П Р И К А З Ы В А Ю:

1. Утвердить границы территории объекта культурного наследия федерального значения «Дом жилой (дер.)», 1870-е гг. (вид объекта культурного наследия - памятник), расположенного по адресу: Иркутская область, г. Иркутск, ул. Тимирязева, 55, согласно приложениям № 1, № 2.

2. Утвердить режим использования территории объекта культурного наследия федерального значения согласно приложению № 3.

3. Настоящий приказ подлежит официальному опубликованию в общественно-политической газете «Областная», сетевом издании «Официальный интернет-портал правовой информации Иркутской области» (ogirk.ru), а также на «Официальном интернет-портале правовой информации» (www.pravo.gov.ru).

4. Настоящий приказ вступает в силу через десять календарных дней после дня его официального опубликования.

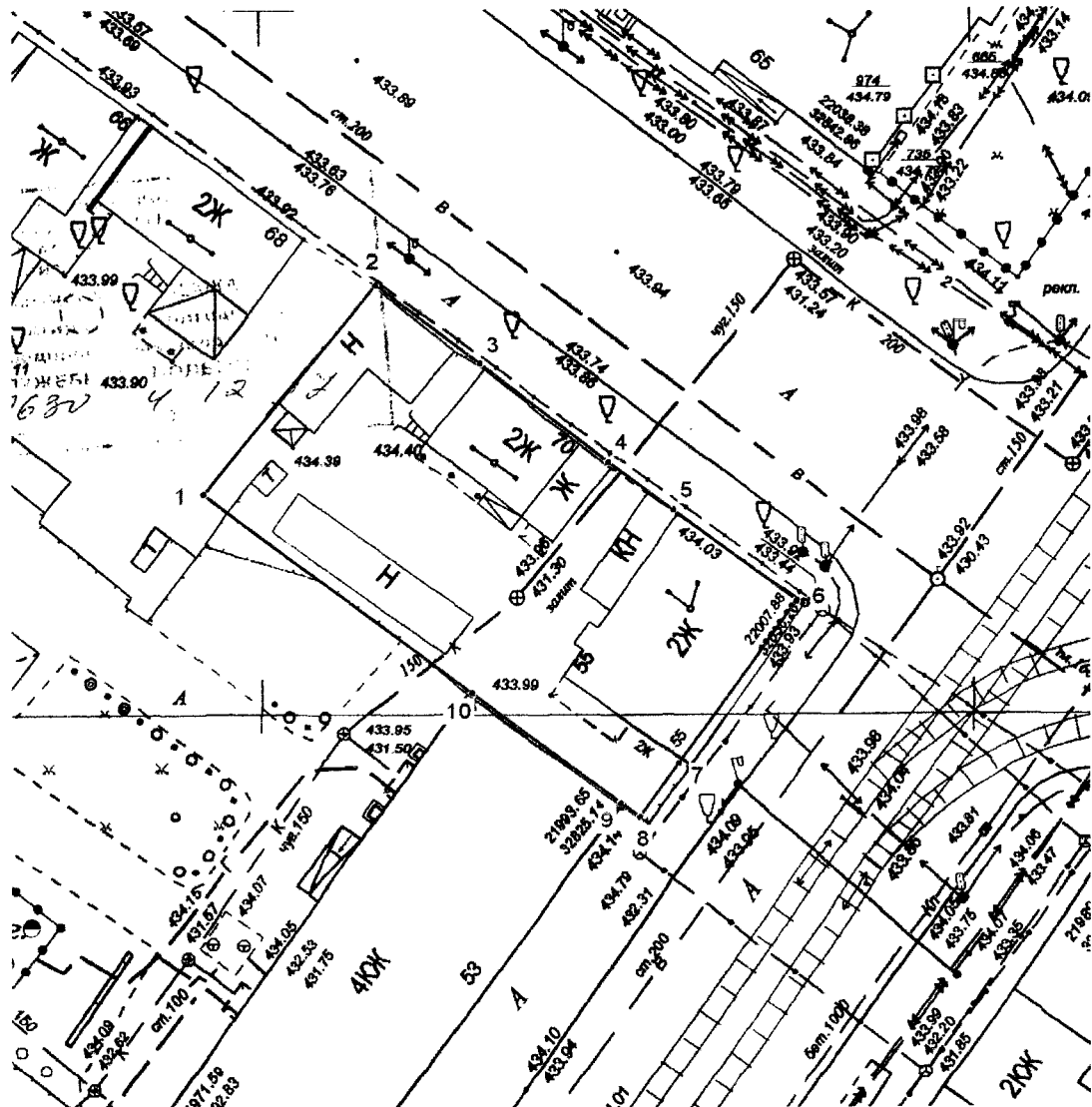
В.з.д. руководителя службы по
охране объектов культурного
наследия Иркутской области

А.А. Фоменко

**Карта границ территории объекта культурного наследия
федерального значения**

Наименование объекта: «Дом жилой (дер.)», 1870-е гг.
Адрес: Иркутская область, г. Иркутск, ул. Тимирязева, 55.

Масштаб 1:500



Условные обозначения:

- Граница территории объекта культурного наследия
- 1 Поворотные точки

В.з.д. руководителя службы по
охране объектов культурного
наследия Иркутской области

А.А. Фоменко

**Перечень координат поворотных (характерных) точек границ
территории объекта культурного наследия федерального значения**

Наименование объекта: «Дом жилой (дер.)», 1870-е гг.

Адрес: Иркутская область, г. Иркутск, ул. Тимирязева, 55.

Система координат – МСК-38, зона 3

№ п/п	X	Y	Длина линии, м	Дирекционный угол
1	384983.350	3336500.100	19.079	037° 49' 29.78"
2	384998.420	3336511.800	09.149	125° 28' 45.97"
3	384993.110	3336519.250	11.413	126° 11' 49.78"
4	384986.370	3336528.460	05.689	124° 28' 19.97"
5	384983.150	3336533.150	10.786	124° 57' 25.94"
6	384976.970	3336541.990	14.107	214° 23' 59.10"
7	384965.330	3336534.020	04.676	214° 22' 10.92"
8	384961.470	3336531.380	01.659	304° 56' 07.55"
9	384962.420	3336530.020	13.011	304° 59' 05.30"
10	384969.880	3336519.360	23.503	304° 58' 05.00"
1	384983.350	3336500.100		

Площадь – 709 кв.м.

Система координат г. Иркутска


№ п/п	X	Y	Длина линии, м	Дирекционный угол
1	22015.460	32795.860	19.084	039° 23' 11.67"
2	22030.210	32807.970	09.160	127° 03' 27.17"
3	22024.690	32815.280	11.405	127° 44' 02.37"
4	22017.710	32824.300	05.677	126° 02' 31.97"
5	22014.370	32828.890	10.802	126° 31' 49.56"
6	22007.940	32837.570	14.098	215° 58' 03.40"
7	21996.530	32829.290	04.683	215° 57' 51.84"
8	21992.740	32826.540	01.658	306° 39' 45.20"
9	21993.730	32825.210	13.012	306° 30' 00.09"
10	22001.470	32814.750	23.506	306° 31' 25.60"
1	22015.460	32795.860		

Площадь – 709 кв.м.

Система координат геодезическая WGS-84

№ п/п	Широта	Долгота
1	052° 17' 12.3358"	104° 18' 04.3634"
2	052° 17' 12.8166"	104° 18' 04.9944"
3	052° 17' 12.6406"	104° 18' 05.3825"
4	052° 17' 12.4174"	104° 18' 05.8620"
5	052° 17' 12.3106"	104° 18' 06.1064"
6	052° 17' 12.1057"	104° 18' 06.5670"
7	052° 17' 11.7337"	104° 18' 06.1358"
8	052° 17' 11.6103"	104° 18' 05.9930"
9	052° 17' 11.6418"	104° 18' 05.9222"
10	052° 17' 11.8892"	104° 18' 05.3668"

В.з.д. руководителя службы по
охране объектов культурного
наследия Иркутской области



А.А. Фоменко

**Режим использования территории
объекта культурного наследия федерального значения**


Наименование объекта: «Дом жилой (дер.)», 1870-е гг.

Адрес: Иркутская область, г. Иркутск, ул. Тимирязева, 55.

- на территории памятника или ансамбля запрещаются строительство объектов капитального строительства и увеличение объемно-пространственных характеристик существующих на территории памятника или ансамбля объектов капитального строительства; проведение земляных, строительных, мелиоративных и иных работ, за исключением работ по сохранению объекта культурного наследия или его отдельных элементов, сохранению историко-градостроительной или природной среды объекта культурного наследия;

- на территории памятника или ансамбля разрешается ведение хозяйственной деятельности, не противоречащей требованиям обеспечения сохранности объекта культурного наследия и позволяющей обеспечить функционирование объекта культурного наследия в современных условиях.

В.з.д. руководителя службы по
охране объектов культурного
наследия Иркутской области



А.А. Фоменко