

СЛУЖБА ПО ОХРАНЕ ОБЪЕКТОВ КУЛЬТУРНОГО НАСЛЕДИЯ
ИРКУТСКОЙ ОБЛАСТИ

П Р И К А З

«8» мая 2024 г.

№ 76-38/–спр

Иркутск

О включении в единый государственный реестр объектов культурного наследия (памятников истории и культуры) народов Российской Федерации выявленного объекта культурного наследия

В соответствии с пунктом 5 статьи 3.1, пунктом 12 статьи 9.2, пунктом 3, подпунктом 2 пункта 7 и пунктом 8 статьи 18 Федерального закона от 25 июня 2002 года № 73-ФЗ «Об объектах культурного наследия (памятниках истории и культуры) народов Российской Федерации», частью 1 статьи 8 Закона Иркутской области от 23 июля 2008 года № 57-оз «Об объектах культурного наследия (памятниках истории и культуры) народов Российской Федерации в Иркутской области», принимая во внимание Акт государственной историко-культурной экспертизы выявленного объекта культурного наследия «Особняк Доренберга.», 1890-е гг., расположенного по адресу: Иркутская область, г. Иркутск, ул. Баррикад, 49, лит. А. А1, А2, А3, А4, А5, А6, а, в целях обоснования целесообразности его включения в Единый государственный реестр объектов культурного наследия (памятников истории и культуры) народов Российской Федерации от 21 ноября 2023 года, руководствуясь статьей 21 Устава Иркутской области, пунктом 10 Положения о службе по охране объектов культурного наследия Иркутской области, утвержденного постановлением Правительства Иркутской области от 9 марта 2010 года № 31-пш,

ПРИКАЗЫВАЮ:

1. Включить выявленный объект культурного наследия «Особняк Доренберга.», 1890-е гг., расположенный по адресу: Иркутская область, г. Иркутск, ул. Баррикад, 49, лит. А. А1, А2, А3, А4, А5, А6, а, в единый государственный реестр объектов культурного наследия (памятников истории и культуры) народов Российской Федерации в качестве объекта культурного наследия регионального значения (памятника) с наименованием «Особняк Доренберга», 1890-е гг., расположенного по адресу: Иркутская область, городской округ город Иркутск, город Иркутск, улица Баррикад, дом 49 (далее – объект культурного наследия).

2. Утвердить границы территории объекта культурного наследия согласно приложениям 1, 2 к настоящему приказу.


3. Утвердить режим использования территории объекта культурного наследия согласно приложению 3 к настоящему приказу.

4. Признать утратившим силу пункт 1.1.25 подраздела 1.1 раздела 1 Перечня выявленных объектов культурного наследия, расположенных на территории Иркутской области, утвержденного приказом службы по охране объектов культурного наследия Иркутской области от 14 февраля 2017 года № 18-спр.

5. Настоящий приказ подлежит официальному опубликованию в общественно-политической газете «Областная», сетевом издании «Официальный интернет-портал правовой информации Иркутской области» (ogirk.ru), а также на «Официальном интернет-портале правовой информации» (www.pravo.gov.ru) после его государственной регистрации.

6. Настоящий приказ вступает в силу после дня его государственной регистрации.

Руководитель службы по охране
объектов культурного наследия
Иркутской области



В.В. Соколов


Приложение 1
к приказу службы по охране объектов
культурного наследия Иркутской области
от « 8 » мая 2024 года № 76- 381 - спр

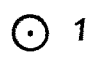
**Карта границ территории объекта культурного наследия
регионального значения**

Наименование и датировка объекта: «Особняк Доренберга», 1890-е гг.
Адрес: Иркутская область, городской округ город Иркутск, город Иркутск,
улица Баррикад, дом 49



Условные обозначения:

 - граница территории объекта культурного наследия

 1 - обозначение характерной точки границы территории объекта культурного наследия

Приложение 2
к приказу службы по охране объектов
культурного наследия Иркутской области
от « 8 » мая 2024 года № 76 - 381 - спр

**Перечень координат поворотных (характерных) точек границ
территории объекта культурного наследия регионального значения**

Наименование и датировка объекта: «Особняк Доренберга», 1890-е гг.

Адрес: Иркутская область, городской округ город Иркутск, город Иркутск,
улица Баррикад, дом 49

Система координат – МСК-38

№ п/п	X	Y	Дирекционный угол	Длина линии, м
1	386019.990	3336759.790		
2	386007.710	3336778.210	123° 41' 24.24"	22.138
3	386007.160	3336779.050	123° 12' 54.91"	01.004
4	386005.910	3336778.390	207° 50' 02.59"	01.414
5	385998.630	3336775.400	202° 19' 43.16"	07.870
6	385977.820	3336766.860	202° 18' 44.09"	22.494
7	385986.480	3336745.970	292° 30' 59.65"	22.614
1	386019.990	3336759.790	022° 24' 43.01"	36.248

Площадь – 768.41 кв.м.

**Режим использования территории
объекта культурного наследия регионального значения**

Наименование и датировка объекта: «Особняк Доренберга», 1890-е гг.

Адрес: Иркутская область, городской округ город Иркутск, город Иркутск, улица Баррикад, дом 49

- на территории памятника или ансамбля запрещается строительство объектов капитального строительства и увеличение объемно-пространственных характеристик существующих на территории памятника или ансамбля объектов капитального строительства; проведение земляных, строительных, мелиоративных и иных работ, за исключением работ по сохранению объекта культурного наследия или его отдельных элементов, сохранению историко-градостроительной или природной среды объекта культурного наследия, работ по капитальному ремонту общего имущества в многоквартирных домах, являющихся объектами культурного наследия, включенными в единый государственный реестр объектов культурного наследия (памятников истории и культуры) народов Российской Федерации, или выявленными объектами культурного наследия, работ по капитальному ремонту общего имущества в многоквартирных домах, расположенных на территориях объектов культурного наследия и не являющихся объектами культурного наследия;

- на территории памятника или ансамбля разрешается ведение хозяйственной деятельности, не противоречащей требованиям обеспечения сохранности объекта культурного наследия и позволяющей обеспечить функционирование объекта культурного наследия в современных условиях.