



Зарегистрирован в ИОГКУ
«Институт муниципальной правовой информации
имени М.М. Сперанского»
Государственная регистрация
от 07.08.2024 № 04-1574/24

СЛУЖБА ПО ОХРАНЕ ОБЪЕКТОВ КУЛЬТУРНОГО НАСЛЕДИЯ
ИРКУТСКОЙ ОБЛАСТИ

П Р И К А З

«2» августа 2024 г.

№ 76-590-спр

Иркутск

О включении в единый государственный реестр объектов культурного наследия (памятников истории и культуры) народов Российской Федерации выявленного объекта культурного наследия

В соответствии с пунктом 5 статьи 3.1, пунктом 12 статьи 9.2, пунктом 3, подпунктом 2 пункта 7 и пунктом 8 статьи 18 Федерального закона от 25 июня 2002 года № 73-ФЗ «Об объектах культурного наследия (памятниках истории и культуры) народов Российской Федерации», частью 1 статьи 8 Закона Иркутской области от 23 июля 2008 года № 57-оз «Об объектах культурного наследия (памятниках истории и культуры) народов Российской Федерации в Иркутской области», принимая во внимание Акт государственной историко-культурной экспертизы выявленного объекта культурного наследия: «Первое городское кладбище г. Слюдянки», нач. XX в., расположенного по адресу: Иркутская область, Слюдянский район, г. Слюдянка, ул. Лёни Полухтова/уг. Ленинградской ул., в целях обоснования целесообразности включения данного объекта в единый государственный реестр объектов культурного наследия (памятников истории и культуры) народов Российской Федерации) от 5 апреля 2024 года, руководствуясь статьей 21 Устава Иркутской области, пунктом 10 Положения о службе по охране объектов культурного наследия Иркутской области, утвержденного постановлением Правительства Иркутской области от 9 марта 2010 года № 31-пп,

ПРИКАЗЫВАЮ:

1. Включить выявленный объект культурного наследия «Первое городское кладбище г. Слюдянки», нач. XX в., расположенный по адресу: Иркутская область, Слюдянский район, г. Слюдянка, ул. Лёни Полухтова/уг. Ленинградской ул., в единый государственный реестр объектов культурного наследия (памятников истории и культуры) народов Российской Федерации в качестве объекта культурного наследия регионального значения (достопримечательного места) с наименованием «Первое городское кладбище г. Слюдянка», нач. XX в., расположенного по

адресу: Иркутская область, муниципальный район Слюдянский, городское поселение Слюдянское, город Слюдянка, улица Л. Полуяхтова, земельный участок 20 (далее – объект культурного наследия).

2. Утвердить границы территории объекта культурного наследия согласно приложениям 1, 2 к настоящему приказу.


3. Утвердить режим использования территории объекта культурного наследия согласно приложению 3 к настоящему приказу.

4. Признать утратившим силу пункт 26.1.53 подраздела 26.1 раздела 26 Перечня выявленных объектов культурного наследия, расположенных на территории Иркутской области, утвержденного приказом службы по охране объектов культурного наследия Иркутской области от 14 февраля 2017 года № 18-спр.

5. Настоящий приказ подлежит официальному опубликованию в общественно-политической газете «Областная», сетевом издании «Официальный интернет-портал правовой информации Иркутской области» (ogirk.ru), а также на «Официальном интернет-портале правовой информации» (www.pravo.gov.ru) после его государственной регистрации.

6. Настоящий приказ вступает в силу после дня его государственной регистрации.

Руководитель службы по охране
объектов культурного наследия
Иркутской области



В.В. Соколов

Приложение 1
к приказу службы по охране объектов
культурного наследия Иркутской области
от « 2 » августа 2024 года № 76- 590 - спр



**Карта границ территории объекта культурного наследия
регионального значения**

Наименование и датировка объекта: «Первое городское кладбище
г. Слюдянка», нач. XX в.

Адрес: Иркутская область, муниципальный район Слюдянский,
городское поселение Слюдянское, город Слюдянка, улица Л. Полуяхтова,
земельный участок 20



Условные обозначения:

-  - граница территории объекта культурного наследия
-  - обозначение характерной точки границы территории
объекта культурного наследия

Приложение 2
к приказу службы по охране объектов
культурного наследия Иркутской области
от «2» августа 2024 года № 76 - 530-спр

**Перечень координат поворотных (характерных) точек границ
территории объекта культурного наследия регионального значения**

Наименование и датировка объекта: «Первое городское кладбище г. Слюдянка», нач. XX в.

Адрес: Иркутская область, муниципальный район Слюдянский, городское поселение Слюдянское, город Слюдянка, улица Л. Полуяхтова, земельный участок 20

Система координат – МСК-38 зона 3

<i>Название №№ знака</i>	<i>X (м)</i>	<i>Y (м)</i>	<i>Дирекционный угол</i>	<i>Длина (м)</i>
1	313351.69	3296915.81		
2	313412.13	3296966.76	40° 07' 49"	79.05
3	313419.37	3296959.32	314° 13' 10"	10.38
4	313449.08	3296983.18	38° 46' 04"	38.10
5	313409.04	3297028.91	131° 12' 16"	60.78
6	313385.53	3297058.30	128° 39' 27"	37.64
7	313365.89	3297082.75	128° 46' 26"	31.36
8	313347.25	3297078.77	192° 03' 10"	19.06
9	313324.70	3297073.54	193° 03' 28"	23.15
10	313298.04	3297052.38	218° 26' 20"	34.04
11	313263.22	3297024.95	218° 13' 47"	44.33
12	313297.30	3296984.55	310° 08' 59"	52.85
1	313351.69	3296915.81	308° 21' 09"	87.66

Система координат геодезическая WGS-84

<i>Название №№ знака</i>	<i>Широта</i>	<i>Долгота</i>
1	051° 38' 52.153"	103° 42' 41.005"
2	051° 38' 54.093	103° 42' 43.684
3	051° 38' 54.329	103° 42' 43.301
4	051° 38' 55.283	103° 42' 44.556
5	051° 38' 53.974	103° 42' 46.915
6	051° 38' 53.205	103° 42' 48.432
7	051° 38' 52.562	103° 42' 49.695
8	051° 38' 51.960	103° 42' 49.479
9	051° 38' 51.232	103° 42' 49.196
10	051° 38' 50.375	103° 42' 48.082
11	051° 38' 49.257	103° 42' 46.639
12	051° 38' 50.372	103° 42' 44.554

Приложение 3
к приказу службы по охране объектов
культурного наследия Иркутской области
от « 2 » августа 2024 года № 76 - 590 - спр

**Режим использования территории
объекта культурного наследия регионального значения**

Наименование и датировка объекта: «Первое городское кладбище г. Слюдянка», нач. XX в.

Адрес: Иркутская область, муниципальный район Слюдянский, городское поселение Слюдянское, город Слюдянка, улица Л. Полуяхтова, земельный участок 20

- на территории памятника или ансамбля запрещается строительство объектов капитального строительства и увеличение объемно-пространственных характеристик существующих на территории памятника или ансамбля объектов капитального строительства; проведение земляных, строительных, мелиоративных и иных работ, за исключением работ по сохранению объекта культурного наследия или его отдельных элементов, сохранению историко-градостроительной или природной среды объекта культурного наследия, работ по капитальному ремонту общего имущества в многоквартирных домах, являющихся объектами культурного наследия, включенными в единый государственный реестр объектов культурного наследия (памятников истории и культуры) народов Российской Федерации, или выявленными объектами культурного наследия, работ по капитальному ремонту общего имущества в многоквартирных домах, расположенных на территориях объектов культурного наследия и не являющихся объектами культурного наследия;

- на территории памятника или ансамбля разрешается ведение хозяйственной деятельности, не противоречащей требованиям обеспечения сохранности объекта культурного наследия и позволяющей обеспечить функционирование объекта культурного наследия в современных условиях.