



СЛУЖБА ПО ОХРАНЕ ОБЪЕКТОВ КУЛЬТУРНОГО НАСЛЕДИЯ
ИРКУТСКОЙ ОБЛАСТИ

П Р И К А З

«15» августа 2024 г.

№ 76-631-спр

Иркутск

О включении в единый государственный реестр объектов культурного наследия (памятников истории и культуры) народов Российской Федерации выявленного объекта культурного наследия

В соответствии с пунктом 5 статьи 3.1, пунктом 12 статьи 9.2, пунктом 3, подпунктом 2 пункта 7 и пунктом 8 статьи 18 Федерального закона от 25 июня 2002 года № 73-ФЗ «Об объектах культурного наследия (памятниках истории и культуры) народов Российской Федерации», частью 1 статьи 8 Закона Иркутской области от 23 июля 2008 года № 57-оз «Об объектах культурного наследия (памятниках истории и культуры) народов Российской Федерации в Иркутской области», принимая во внимание Акт государственной историко-культурной экспертизы выявленного объекта культурного наследия «Дом Шадрина.», нач. XX в., расположенного по адресу: Иркутская область, г. Иркутск, ул. Тимирязева, 54, лит. А, в целях обоснования целесообразности его включения в Единый государственный реестр объектов культурного наследия (памятников истории и культуры) народов Российской Федерации от 13 марта 2024 года, руководствуясь статьей 21 Устава Иркутской области, пунктом 10 Положения о службе по охране объектов культурного наследия Иркутской области, утвержденного постановлением Правительства Иркутской области от 9 марта 2010 года № 31-пп,

ПРИКАЗЫВАЮ:

1. Включить выявленный объект культурного наследия «Дом Шадрина.», нач. XX в., расположенный по адресу: Иркутская область, г. Иркутск, ул. Тимирязева, 54, лит. А, в единый государственный реестр объектов культурного наследия (памятников истории и культуры) народов Российской Федерации в качестве объекта культурного наследия регионального значения (памятника) с наименованием «Дом Шадрина», нач. XX в., расположенного по адресу: Иркутская область, городской округ город Иркутск, город Иркутск, улица Тимирязева, дом 54 (далее – объект культурного наследия).

2. Утвердить границы территории объекта культурного наследия согласно приложениям 1, 2 к настоящему приказу.

3. Утвердить режим использования территории объекта культурного наследия согласно приложению 3 к настоящему приказу.

4. Признать утратившим силу пункт 1.1.465 подраздела 1.1 раздела 1 Перечня выявленных объектов культурного наследия, расположенных на территории Иркутской области, утвержденного приказом службы по охране объектов культурного наследия Иркутской области от 14 февраля 2017 года № 18-спр.

5. Настоящий приказ подлежит официальному опубликованию в общественно-политической газете «Областная», сетевом издании «Официальный интернет-портал правовой информации Иркутской области» (ogirk.ru), а также на «Официальном интернет-портале правовой информации» (www.pravo.gov.ru) после его государственной регистрации.

6. Настоящий приказ вступает в силу после дня его государственной регистрации.

Заместитель руководителя службы – начальник
контрольно-инспекционного отдела службы по
охране объектов культурного наследия
Иркутской области




М.С. Назарова



Приложение 1
к приказу службы по охране объектов
культурного наследия Иркутской области
от «15» августа 2024 года № 76-631 - спр

**Карта границ территории объекта культурного наследия
регионального значения**

Наименование и датировка объекта: «Дом Шадрина», нач. XX в.
Адрес: Иркутская область, городской округ город Иркутск, город Иркутск,
улица Тимирязева, дом 54



Условные обозначения:

-  - граница территории объекта культурного наследия
-  1 - обозначение характерной точки границы территории объекта культурного наследия

Приложение 2
к приказу службы по охране объектов
культурного наследия Иркутской области
от «15» августа 2024 года № 76 - 631 - спр

**Перечень координат поворотных (характерных) точек границ
территории объекта культурного наследия регионального значения**

Наименование и датировка объекта: «Дом Шадрина», нач. XX в.

Адрес: Иркутская область, городской округ город Иркутск, город Иркутск,
улица Тимирязева, дом 54

Система координат – МСК-38

№ п/п	X	Y	Дирекционный угол	Длина линии, м
1	384930.510	3336544.480	124° 32' 42.59"	14.496
2	384922.290	3336556.420	123° 37' 52.54"	08.107
3	384917.800	3336563.170	214° 02' 45.37"	02.679
4	384915.580	3336561.670	216° 35' 33.44"	04.546
5	384911.930	3336558.960	303° 52' 48.60"	04.180
6	384914.260	3336555.490	213° 41' 24.24"	02.091
7	384912.520	3336554.330	214° 32' 13.63"	02.064
8	384910.820	3336553.160	302° 58' 33.21"	02.003
9	384911.910	3336551.480	215° 38' 58.76"	08.922
10	384904.660	3336546.280	206° 23' 51.07"	01.529
11	384903.290	3336545.600	304° 57' 59.57"	09.213
12	384908.570	3336538.050	307° 44' 28.50"	02.630
13	384910.180	3336535.970	302° 41' 54.24"	05.609
14	384913.210	3336531.250	035° 22' 54.17"	04.698
15	384917.040	3336533.970	034° 17' 41.76"	16.026
16	384930.280	3336543.000	117° 52' 01.21"	00.984
17	384929.820	3336543.870	041° 28' 42.77"	00.921
1	384930.510	3336544.480		

Площадь – 428.57 кв.м.

**Режим использования территории
объекта культурного наследия регионального значения**

Наименование и датировка объекта: «Дом Шадрина», нач. XX в.

Адрес: Иркутская область, городской округ город Иркутск, город Иркутск,
улица Тимирязева, дом 54

- на территории памятника или ансамбля запрещается строительство объектов капитального строительства и увеличение объемно-пространственных характеристик существующих на территории памятника или ансамбля объектов капитального строительства; проведение земляных, строительных, мелиоративных и иных работ, за исключением работ по сохранению объекта культурного наследия или его отдельных элементов, сохранению историко-градостроительной или природной среды объекта культурного наследия, работ по капитальному ремонту общего имущества в многоквартирных домах, являющихся объектами культурного наследия, включенными в единый государственный реестр объектов культурного наследия (памятников истории и культуры) народов Российской Федерации, или выявленными объектами культурного наследия, работ по капитальному ремонту общего имущества в многоквартирных домах, расположенных на территориях объектов культурного наследия и не являющихся объектами культурного наследия;

- на территории памятника или ансамбля разрешается ведение хозяйственной деятельности, не противоречащей требованиям обеспечения сохранности объекта культурного наследия и позволяющей обеспечить функционирование объекта культурного наследия в современных условиях.