



СЛУЖБА ПО ОХРАНЕ ОБЪЕКТОВ КУЛЬТУРНОГО НАСЛЕДИЯ  
ИРКУТСКОЙ ОБЛАСТИ

**П Р И К А З**

«15» августа 2024 г.

№ 76-615-спр

Иркутск

**О включении в единый государственный реестр объектов культурного наследия (памятников истории и культуры) народов Российской Федерации выявленного объекта культурного наследия**

В соответствии с пунктом 5 статьи 3.1, пунктом 12 статьи 9.2, пунктом 3, подпунктом 2 пункта 7 и пунктом 8 статьи 18 Федерального закона от 25 июня 2002 года № 73-ФЗ «Об объектах культурного наследия (памятниках истории и культуры) народов Российской Федерации», статьей 8 Закона Иркутской области от 23 июля 2008 года № 57-оз «Об объектах культурного наследия (памятниках истории и культуры) народов Российской Федерации в Иркутской области», принимая во внимание Акт № 23/127 государственной историко-культурной экспертизы выявленного объекта культурного наследия «Дом жилой», кон. XIX в., расположенного по адресу: Иркутская область, Боханский район, Александровское с., Дзержинского ул., 59, в целях обоснования целесообразности его включения в Единый государственный реестр объектов культурного наследия (памятников истории и культуры) народов Российской Федерации от 22 октября 2023 года, руководствуясь статьей 21 Устава Иркутской области, пунктом 10 Положения о службе по охране объектов культурного наследия Иркутской области, утвержденного постановлением Правительства Иркутской области от 9 марта 2010 года № 31-пп,

**ПРИКАЗЫВАЮ:**

1. Включить выявленный объект культурного наследия «Дом жилой», кон. XIX в., расположенный по адресу: Иркутская область, Боханский район, Александровское с., Дзержинского ул., 59, в единый государственный реестр объектов культурного наследия (памятников истории и культуры) народов Российской Федерации в качестве объекта культурного наследия местного (муниципального) значения (памятника) с наименованием «Дом жилой Н.С. Садонникова», нач. XX в., расположенного по адресу: Иркутская область, муниципальный район Боханский, сельское

поселение Александровское, село Александровское, улица Дзержинского, дом 57 (далее – объект культурного наследия).

2. Утвердить границы территории объекта культурного наследия согласно приложениям 1, 2 к настоящему приказу.

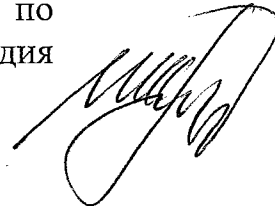
3. Утвердить режим использования территории объекта культурного наследия согласно приложению 3 к настоящему приказу.

4. Признать утратившим силу пункт 7.1.15 подраздела 7.1 раздела 7 Перечня выявленных объектов культурного наследия, расположенных на территории Иркутской области, утвержденного приказом службы по охране объектов культурного наследия Иркутской области от 14 февраля 2017 года № 18-спр.

5. Настоящий приказ подлежит официальному опубликованию в общественно-политической газете «Областная», сетевом издании «Официальный интернет-портал правовой информации Иркутской области» (ogirk.ru), а также на «Официальном интернет-портале правовой информации» (www.pravo.gov.ru) после его государственной регистрации.

6. Настоящий приказ вступает в силу после дня его государственной регистрации.

Заместитель руководителя службы – начальник  
контрольно-инспекционного отдела службы по  
охране объектов культурного наследия  
Иркутской области




М.С. Назарова

Приложение 1  
к приказу службы по охране объектов  
культурного наследия Иркутской области  
от «15» августа 2024 года № 76- 615 - спр




**Карта границ территории объекта культурного наследия  
местного (муниципального) значения**

**Наименование и датировка объекта:** «Дом жилой Н.С. Садонникова»,  
нач. XX в.

**Адрес:** Иркутская область, муниципальный район Боханский,  
сельское поселение Александровское, село Александровское,  
улица Дзержинского, дом 57



**Условные обозначения:**

-  - граница территории объекта культурного наследия
-  1 - обозначение характерной точки границы территории объекта культурного наследия
-  - объект культурного наследия

Приложение 2  
к приказу службы по охране объектов  
культурного наследия Иркутской области  
от «15» августа 2024 года № 76 - 615 - спр

**Перечень координат поворотных (характерных) точек границ  
территории объекта культурного наследия местного (муниципального)  
значения**

**Наименование и датировка объекта:** «Дом жилой Н.С. Садонникова»,  
нач. XX в.

**Адрес:** Иркутская область, муниципальный район Боханский,  
сельское поселение Александровское, село Александровское,  
улица Дзержинского, дом 57

Система координат – МСК-38 зона 3

Название №№ знака	X (м)	Y (м)	Дирекционный угол (град. мин. сек.)	Мера линий (м)
1	441021.29	3304749.45	118° 34' 26"	18.75
2	441012.32	3304765.92	204° 29' 28"	16.07
3	440997.70	3304759.26	296° 46' 16"	3.73
4	440999.38	3304755.93	296° 45' 09"	9.57
5	441003.69	3304747.38	296° 43' 41"	6.29
6	441006.52	3304741.76	27° 30' 14"	16.65
1	441021.29	3304749.45		

Площадь: 313 м<sup>2</sup>

Система координат геодезическая WGS-84

Название №№ знака	Широта	Долгота
1	052° 47' 39.758"	103° 50' 42.745"
2	052° 47' 39.462"	103° 50' 43.619"
3	052° 47' 38.991"	103° 50' 43.255"
4	052° 47' 39.047"	103° 50' 43.078"
5	052° 47' 39.189"	103° 50' 42.624"
6	052° 47' 39.283"	103° 50' 42.326"

**Режим использования территории  
объекта культурного наследия местного (муниципального) значения**

**Наименование и датировка объекта:** «Дом жилой Н.С. Садонникова»,  
нач. XX в.

**Адрес:** Иркутская область, муниципальный район Боханский,  
сельское поселение Александровское, село Александровское,  
улица Дзержинского, дом 57

- на территории памятника или ансамбля запрещается строительство объектов капитального строительства и увеличение объемно-пространственных характеристик существующих на территории памятника или ансамбля объектов капитального строительства; проведение земляных, строительных, мелиоративных и иных работ, за исключением работ по сохранению объекта культурного наследия или его отдельных элементов, сохранению историко-градостроительной или природной среды объекта культурного наследия, работ по капитальному ремонту общего имущества в многоквартирных домах, являющихся объектами культурного наследия, включенными в единый государственный реестр объектов культурного наследия (памятников истории и культуры) народов Российской Федерации, или выявленными объектами культурного наследия, работ по капитальному ремонту общего имущества в многоквартирных домах, расположенных на территориях объектов культурного наследия и не являющихся объектами культурного наследия;

- на территории памятника или ансамбля разрешается ведение хозяйственной деятельности, не противоречащей требованиям обеспечения сохранности объекта культурного наследия и позволяющей обеспечить функционирование объекта культурного наследия в современных условиях.