



СЛУЖБА ПО ОХРАНЕ ОБЪЕКТОВ КУЛЬТУРНОГО НАСЛЕДИЯ  
ИРКУТСКОЙ ОБЛАСТИ

**П Р И К А З**

«26» сентября 2024 г.

№ 76-751-спр

Иркутск

**О включении в единый государственный реестр объектов культурного наследия (памятников истории и культуры) народов Российской Федерации выявленного объекта культурного наследия**

В соответствии с пунктом 5 статьи 3.1, пунктом 12 статьи 9.2, пунктом 3, подпунктом 2 пункта 7 и пунктом 8 статьи 18 Федерального закона от 25 июня 2002 года № 73-ФЗ «Об объектах культурного наследия (памятниках истории и культуры) народов Российской Федерации», статьей 8 Закона Иркутской области от 23 июля 2008 года № 57-оз «Об объектах культурного наследия (памятниках истории и культуры) народов Российской Федерации в Иркутской области», принимая во внимание Акт № 24/6 государственной историко-культурной экспертизы выявленного объекта культурного наследия «Здание больницы», нач. - сер. XX в., расположенного по адресу: Иркутская область, Балаганский район, Балаганск п., Орджоникидзе ул., 12 (ранее Орджоникидзе ул., 14), в целях обоснования целесообразности его включения в Единый государственный реестр объектов культурного наследия (памятников истории и культуры) народов Российской Федерации от 21 мая 2024 года, руководствуясь статьей 21 Устава Иркутской области, пунктом 10 Положения о службе по охране объектов культурного наследия Иркутской области, утвержденного постановлением Правительства Иркутской области от 9 марта 2010 года № 31-пп,

**ПРИКАЗЫВАЮ:**

1. Включить выявленный объект культурного наследия «Здание больницы», нач. - сер. XX в., расположенный по адресу: Иркутская область, Балаганский район, Балаганск п., Орджоникидзе ул., 12 (ранее Орджоникидзе ул., 14), в единый государственный реестр объектов культурного наследия (памятников истории и культуры) народов Российской Федерации в качестве объекта культурного наследия местного (муниципального) значения (памятника) с наименованием «Здание больницы», нач. XX в., 1960-е гг., расположенного по адресу:

Иркутская область, муниципальный район Балаганский, сельское поселение Балаганское, поселок Балаганск, улица Орджоникидзе, строение 12 (далее – объект культурного наследия).

2. Утвердить границы территории объекта культурного наследия согласно приложениям 1, 2 к настоящему приказу.


3. Утвердить режим использования территории объекта культурного наследия согласно приложению 3 к настоящему приказу.

4. Признать утратившим силу пункт 4.1.11 подраздела 4.1 раздела 4 Перечня выявленных объектов культурного наследия, расположенных на территории Иркутской области, утвержденного приказом службы по охране объектов культурного наследия Иркутской области от 14 февраля 2017 года № 18-спр.

5. Настоящий приказ подлежит официальному опубликованию в общественно-политической газете «Областная», сетевом издании «Официальный интернет-портал правовой информации Иркутской области» (ogirk.ru), а также на «Официальном интернет-портале правовой информации» (www.pravo.gov.ru) после его государственной регистрации.

6. Настоящий приказ вступает в силу после дня его государственной регистрации.

Руководитель службы по охране  
объектов культурного наследия  
Иркутской области



В.В. Соколов

Приложение 1  
к приказу службы по охране объектов  
культурного наследия Иркутской области  
от «26» сентября 2024 года № 76-751 - спр




**Карта границ территории объекта культурного наследия  
местного (муниципального) значения**

**Наименование и датировка объекта:** «Здание больницы», нач. XX в.,  
1960-е гг.

**Адрес:** Иркутская область, муниципальный район Балаганский, сельское  
поселение Балаганское, поселок Балаганск, улица Орджоникидзе, строение 12



**Условные обозначения:**

-  - граница территории объекта культурного наследия
- o 1  - обозначение характерной точки границы территории объекта культурного наследия
-  - объект культурного наследия

Приложение 2  
к приказу службы по охране объектов  
культурного наследия Иркутской области  
от «26» сентября 2024 года № 76 - 75/ - спр

**Перечень координат поворотных (характерных) точек границ  
территории объекта культурного наследия местного (муниципального)  
значения**

**Наименование и датировка объекта:** «Здание больницы», нач. XX в.,  
1960-е гг.

**Адрес:** Иркутская область, муниципальный район Балаганский, сельское  
поселение Балаганское, поселок Балаганск, улица Орджоникидзе, строение 12

Система координат – МСК-38 зона 3

Название №№ знака	Х (м)	У (м)	Дирекционный угол (град. мин. сек.)	Мера линий (м)
1	576249.34	3251312.04	138° 36' 47"	23.34
2	576231.83	3251327.47	228° 53' 06"	8.35
3	576226.34	3251321.18	227° 12' 09"	2.21
4	576224.84	3251319.56	229° 06' 59"	32.80
5	576203.37	3251294.76	319° 07' 51"	5.10
6	576207.23	3251291.42	229° 13' 28"	2.50
7	576205.60	3251289.53	319° 03' 48"	2.59
8	576207.56	3251287.83	318° 45' 57"	15.61
9	576219.30	3251277.54	48° 57' 11"	45.75
1	576249.34	3251312.04		

Площадь: 1057 м<sup>2</sup>

Система координат геодезическая WGS-84

Название №№ знака	Широта	Долгота
1	054° 00' 43.964"	103° 03' 12.858"
2	054° 00' 43.397"	103° 03' 13.706"
3	054° 00' 43.220"	103° 03' 13.360"
4	054° 00' 43.171"	103° 03' 13.271"
5	054° 00' 42.477"	103° 03' 11.909"
6	054° 00' 42.602"	103° 03' 11.726"
7	054° 00' 42.549"	103° 03' 11.622"
8	054° 00' 42.613"	103° 03' 11.528"
9	054° 00' 42.992"	103° 03' 10.963"

Приложение 3  
к приказу службы по охране объектов  
культурного наследия Иркутской области  
от «26» сентября 2024 года № 76 - 751 - спр

**Режим использования территории  
объекта культурного наследия местного (муниципального) значения**

**Наименование и датировка объекта:** «Здание больницы», нач. XX в., 1960-е гг.

**Адрес:** Иркутская область, муниципальный район Балаганский, сельское поселение Балаганское, поселок Балаганск, улица Орджоникидзе, строение 12

- на территории памятника или ансамбля запрещается строительство объектов капитального строительства и увеличение объемно-пространственных характеристик существующих на территории памятника или ансамбля объектов капитального строительства; проведение земляных, строительных, мелиоративных и иных работ, за исключением работ по сохранению объекта культурного наследия или его отдельных элементов, сохранению историко-градостроительной или природной среды объекта культурного наследия, работ по капитальному ремонту общего имущества в многоквартирных домах, являющихся объектами культурного наследия, включенными в единый государственный реестр объектов культурного наследия (памятников истории и культуры) народов Российской Федерации, или выявленными объектами культурного наследия, работ по капитальному ремонту общего имущества в многоквартирных домах, расположенных на территориях объектов культурного наследия и не являющихся объектами культурного наследия;

- на территории памятника или ансамбля разрешается ведение хозяйственной деятельности, не противоречащей требованиям обеспечения сохранности объекта культурного наследия и позволяющей обеспечить функционирование объекта культурного наследия в современных условиях.