



Зарегистрирован в ИОГКУ
«Институт муниципальной правовой информации
имени М.М. Сперанского»
Государственная регистрация
от 09.10.2024 № 04-2073/24

СЛУЖБА ПО ОХРАНЕ ОБЪЕКТОВ КУЛЬТУРНОГО НАСЛЕДИЯ
ИРКУТСКОЙ ОБЛАСТИ

П Р И К А З

«26» сентября 2024 г.

№ 76-754 – спр

Иркутск

О включении в единый государственный реестр объектов культурного наследия (памятников истории и культуры) народов Российской Федерации выявленного объекта культурного наследия

В соответствии с пунктом 5 статьи 3.1, пунктом 12 статьи 9.2, пунктом 3, подпунктом 2 пункта 7 и пунктом 8 статьи 18 Федерального закона от 25 июня 2002 года № 73-ФЗ «Об объектах культурного наследия (памятниках истории и культуры) народов Российской Федерации», статьей 8 Закона Иркутской области от 23 июля 2008 года № 57-оз «Об объектах культурного наследия (памятниках истории и культуры) народов Российской Федерации в Иркутской области», принимая во внимание Акт № 24/13 государственной историко-культурной экспертизы выявленного объекта культурного наследия «Усадьба: дом жилой, амбар, ворота», 1910-1920 гг., расположенного по адресу: Иркутская область, Балаганский район, Тарасовск д., Набережная ул., 7 (бывш. 11), в целях обоснования целесообразности его включения в Единый государственный реестр объектов культурного наследия (памятников истории и культуры) народов Российской Федерации от 21 мая 2024 года, руководствуясь статьей 21 Устава Иркутской области, пунктом 10 Положения о службе по охране объектов культурного наследия Иркутской области, утвержденного постановлением Правительства Иркутской области от 9 марта 2010 года № 31-пп,

ПРИКАЗЫВАЮ:

1. Включить выявленный объект культурного наследия «Усадьба: дом жилой, амбар, ворота», 1910-1920 гг., расположенный по адресу: Иркутская область, Балаганский район, Тарасовск д., Набережная ул., 7 (бывш. 11), в единый государственный реестр объектов культурного наследия (памятников истории и культуры) народов Российской Федерации в качестве объекта культурного наследия местного (муниципального) значения (ансамбля) с наименованием «Усадьба: дом жилой, амбар, ворота», 1910-1920-е гг., расположенного по адресу: Иркутская область, муниципальный район

Балаганский, сельское поселение Заславское, деревня Тарасовск, улица Набережная, дом 7 (далее – объект культурного наследия), в составе согласно приложению 1 к настоящему приказу.

2. Утвердить границы территории объекта культурного наследия согласно приложениям 2, 3 к настоящему приказу.


3. Утвердить режим использования территории объекта культурного наследия согласно приложению 4 к настоящему приказу.

4. Признать утратившим силу пункт 4.1.22 подраздела 4.1 раздела 4 Перечня выявленных объектов культурного наследия, расположенных на территории Иркутской области, утвержденного приказом службы по охране объектов культурного наследия Иркутской области от 14 февраля 2017 года № 18-спр.

5. Настоящий приказ подлежит официальному опубликованию в общественно-политической газете «Областная», сетевом издании «Официальный интернет-портал правовой информации Иркутской области» (ogirk.ru), а также на «Официальном интернет-портале правовой информации» (www.pravo.gov.ru) после его государственной регистрации.

6. Настоящий приказ вступает в силу после дня его государственной регистрации.

Руководитель службы по охране
объектов культурного наследия
Иркутской области



В.В. Соколов

Приложение 1
к приказу службы по охране объектов
культурного наследия Иркутской области
от «26» сентября 2024 года № 76-754 - спр

**Состав объекта культурного наследия
местного (муниципального) значения (ансамбля)
«Усадьба: дом жилой, амбар, ворота», 1910-1920-е гг.**

№ п/п	Наименование объекта культурного наследия	Дата постройки объекта культурного наследия	Адрес объекта культурного наследия
1	Дом жилой	1915 г.	Иркутская область, муниципальный район Балаганский, сельское поселение Заславское, деревня Тарасовск, улица Набережная, дом 7
2	Амбар	1910-1920-е гг.	Иркутская область, муниципальный район Балаганский, сельское поселение Заславское, деревня Тарасовск, улица Набережная, дом 7
3	Ворота	1910-1920-е гг.	Иркутская область, муниципальный район Балаганский, сельское поселение Заславское, деревня Тарасовск, улица Набережная, дом 7

Приложение 2
к приказу службы по охране объектов
культурного наследия Иркутской области
от «26» сентября 2024 года № 76-754 - спр




**Карта границ территории объекта культурного наследия
местного (муниципального) значения**

Наименование и датировка объекта: «Усадьба: дом жилой, амбар, ворота»,
1910-1920-е гг.

Адрес: Иркутская область, муниципальный район Балаганский, сельское
поселение Заславское, деревня Тарасовск, улица Набережная, дом 7



Условные обозначения:

-  - граница территории объекта культурного наследия
-  1 - обозначение характерной точки границы территории объекта культурного наследия
-  - объект культурного наследия

Приложение 3
к приказу службы по охране объектов
культурного наследия Иркутской области
от «26» сентября 2024 года № 76 - 754 - спр

**Перечень координат поворотных (характерных) точек границ
территории объекта культурного наследия местного (муниципального)
значения**

Наименование и датировка объекта: «Усадьба: дом жилой, амбар, ворота»,
1910-1920-е гг.

Адрес: Иркутская область, муниципальный район Балаганский, сельское
поселение Заславское, деревня Тарасовск, улица Набережная, дом 7

Система координат – МСК-38 зона 3

Название №№ знака	X (м)	Y (м)	Дирекционный угол (град. мин. сек.)	Мера линий (м)
1	616251.43	3242318.87	80° 58' 10"	14.40
2	616253.69	3242333.09	167° 37' 21"	8.21
3	616245.67	3242334.85	76° 46' 48"	4.77
4	616246.76	3242339.49	166° 45' 57"	5.20
5	616241.70	3242340.68	256° 46' 48"	4.77
6	616240.61	3242336.04	257° 27' 00"	8.79
7	616238.70	3242327.46	256° 12' 46"	5.58
8	616237.37	3242322.04	347° 17' 59"	10.51
9	616247.62	3242319.73	347° 16' 49"	3.91
1	616251.43	3242318.87		

Площадь: 224 м²

Система координат геодезическая WGS-84

Название №№ знака	Широта	Долгота
1	ø054° 22' 17.537"	102° 54' 55.325"
2	054° 22' 17.611"	102° 54' 56.112"
3	054° 22' 17.352"	102° 54' 56.210"
4	054° 22' 17.388"	102° 54' 56.467"
5	054° 22' 17.224"	102° 54' 56.534"
6	054° 22' 17.188"	102° 54' 56.277"
7	054° 22' 17.126"	102° 54' 55.802"
8	054° 22' 17.083"	102° 54' 55.502"
9	054° 22' 17.414"	102° 54' 55.373"

**Режим использования территории
объекта культурного наследия местного (муниципального) значения**

Наименование и датировка объекта: «Усадьба: дом жилой, амбар, ворота»,
1910-1920-е гг.

Адрес: Иркутская область, муниципальный район Балаганский, сельское
поселение Заславское, деревня Тарасовск, улица Набережная, дом 7

- на территории памятника или ансамбля запрещается строительство объектов капитального строительства и увеличение объемно-пространственных характеристик существующих на территории памятника или ансамбля объектов капитального строительства; проведение земляных, строительных, мелиоративных и иных работ, за исключением работ по сохранению объекта культурного наследия или его отдельных элементов, сохранению историко-градостроительной или природной среды объекта культурного наследия, работ по капитальному ремонту общего имущества в многоквартирных домах, являющихся объектами культурного наследия, включенными в единый государственный реестр объектов культурного наследия (памятников истории и культуры) народов Российской Федерации, или выявленными объектами культурного наследия, работ по капитальному ремонту общего имущества в многоквартирных домах, расположенных на территориях объектов культурного наследия и не являющихся объектами культурного наследия;

- на территории памятника или ансамбля разрешается ведение хозяйственной деятельности, не противоречащей требованиям обеспечения сохранности объекта культурного наследия и позволяющей обеспечить функционирование объекта культурного наследия в современных условиях.