



Зарегистрирован в ИОГКУ
«Институт муниципальной правовой информации
имени М.М. Сперанского»
Государственная регистрация
от 09.10.2024 № 04-2074/24

СЛУЖБА ПО ОХРАНЕ ОБЪЕКТОВ КУЛЬТУРНОГО НАСЛЕДИЯ
ИРКУТСКОЙ ОБЛАСТИ

П Р И К А З

«26» сентября 2024 г.

№ 76-755-спр

Иркутск

О включении в единый государственный реестр объектов культурного наследия (памятников истории и культуры) народов Российской Федерации выявленного объекта культурного наследия

В соответствии с пунктом 5 статьи 3.1, пунктом 12 статьи 9.2, пунктом 3, подпунктом 2 пункта 7 и пунктом 8 статьи 18 Федерального закона от 25 июня 2002 года № 73-ФЗ «Об объектах культурного наследия (памятниках истории и культуры) народов Российской Федерации», статьей 8 Закона Иркутской области от 23 июля 2008 года № 57-оз «Об объектах культурного наследия (памятниках истории и культуры) народов Российской Федерации в Иркутской области», принимая во внимание Акт № 24/12 государственной историко-культурной экспертизы выявленного объекта культурного наследия «Усадьба: дом жилой, амбар, ворота», 1910-1920 гг., расположенного по адресу: Иркутская область, Балаганский район, Тарасовск д., Набережная ул., 6 (бывш. 10), в целях обоснования целесообразности его включения в Единый государственный реестр объектов культурного наследия (памятников истории и культуры) народов Российской Федерации от 21 мая 2024 года, руководствуясь статьей 21 Устава Иркутской области, пунктом 10 Положения о службе по охране объектов культурного наследия Иркутской области, утвержденного постановлением Правительства Иркутской области от 9 марта 2010 года № 31-пп,

ПРИКАЗЫВАЮ:

1. Включить выявленный объект культурного наследия «Усадьба: дом жилой, амбар, ворота», 1910-1920 гг., расположенный по адресу: Иркутская область, Балаганский район, Тарасовск д., Набережная ул., 6 (бывш. 10), в единый государственный реестр объектов культурного наследия (памятников истории и культуры) народов Российской Федерации в качестве объекта культурного наследия местного (муниципального) значения (ансамбля) с наименованием «Усадьба: дом жилой, амбар», 1910-1920-е гг., расположенного по адресу: Иркутская область, муниципальный район

Балаганский, сельское поселение Заславское, деревня Тарасовск, улица Набережная, дом 6 (далее – объект культурного наследия), в составе согласно приложению 1 к настоящему приказу.

2. Утвердить границы территории объекта культурного наследия согласно приложениям 2, 3 к настоящему приказу.


3. Утвердить режим использования территории объекта культурного наследия согласно приложению 4 к настоящему приказу.

4. Признать утратившим силу пункт 4.1.21 подраздела 4.1 раздела 4 Перечня выявленных объектов культурного наследия, расположенных на территории Иркутской области, утвержденного приказом службы по охране объектов культурного наследия Иркутской области от 14 февраля 2017 года № 18-спр.

5. Настоящий приказ подлежит официальному опубликованию в общественно-политической газете «Областная», сетевом издании «Официальный интернет-портал правовой информации Иркутской области» (ogirk.ru), а также на «Официальном интернет-портале правовой информации» (www.pravo.gov.ru) после его государственной регистрации.

6. Настоящий приказ вступает в силу после дня его государственной регистрации.

Руководитель службы по охране
объектов культурного наследия
Иркутской области



В.В. Соколов

Приложение 1
к приказу службы по охране объектов
культурного наследия Иркутской области
от «26» сентября 2024 года № 76-75.5 - спр

**Состав объекта культурного наследия
местного (муниципального) значения (ансамбля)
«Усадьба: дом жилой, амбар», 1910-1920-е гг.**

№ п/п	Наименование объекта культурного наследия	Дата постройки объекта культурного наследия	Адрес объекта культурного наследия
1	Дом жилой	1910-1920-е гг.	Иркутская область, муниципальный район Балаганский, сельское поселение Заславское, деревня Тарасовск, улица Набережная, дом 6
2	Амбар	1910-1920-е гг.	Иркутская область, муниципальный район Балаганский, сельское поселение Заславское, деревня Тарасовск, улица Набережная, дом 6

Приложение 2
к приказу службы по охране объектов
культурного наследия Иркутской области
от «26» сентября 2024 года № 76-755 - спр




**Карта границ территории объекта культурного наследия
местного (муниципального) значения**

Наименование и датировка объекта: «Усадьба: дом жилой, амбар»,
1910-1920-е гг.

Адрес: Иркутская область, муниципальный район Балаганский, сельское
поселение Заславское, деревня Тарасовск, улица Набережная, дом 6



Условные обозначения:

-  - граница территории объекта культурного наследия
-  1 - обозначение характерной точки границы территории объекта культурного наследия
-  - объект культурного наследия

Приложение 3
к приказу службы по охране объектов
культурного наследия Иркутской области
от «26» сентября 2024 года № 76 - 755 - спр

**Перечень координат поворотных (характерных) точек границ
территории объекта культурного наследия местного (муниципального)
значения**

Наименование и датировка объекта: «Усадьба: дом жилой, амбар»,
1910-1920-е гг.

Адрес: Иркутская область, муниципальный район Балаганский, сельское
поселение Заславское, деревня Тарасовск, улица Набережная, дом 6

Система координат – МСК-38 зона 3

Название №№ знака	X (м)	Y (м)	Дирекционный угол (град. мин. сек.)	Мера линий (м)
1	616239.74	3242303.11	168° 09' 29"	8.24
2	616231.68	3242304.80	257° 32' 14"	5.65
3	616230.46	3242299.28	258° 44' 13"	11.98
4	616228.12	3242287.53	257° 45' 46"	6.18
5	616226.81	3242281.49	347° 22' 59"	7.05
6	616233.69	3242279.95	347° 23' 03"	7.14
7	616240.66	3242278.39	77° 09' 43"	14.27
8	616243.83	3242292.30	166° 32' 48"	5.24
9	616238.73	3242293.52	75° 44' 43"	3.82
10	616239.67	3242297.22	167° 31' 15"	1.25
11	616238.45	3242297.49	77° 04' 21"	5.77
1	616239.74	3242303.11		

Площадь: 288 м²

Система координат геодезическая WGS-84

Название №№ знака	Широта	Долгота
1	054° 22' 17.158"	102° 54' 54.453"
2	054° 22' 16.898"	102° 54' 54.547"
3	054° 22' 16.858"	102° 54' 54.242"
4	054° 22' 16.782"	102° 54' 53.591"
5	054° 22' 16.739"	102° 54' 53.256"
6	054° 22' 16.962"	102° 54' 53.170"
7	054° 22' 17.187"	102° 54' 53.083"
8	054° 22' 17.290"	102° 54' 53.854"
9	054° 22' 17.125"	102° 54' 53.922"
10	054° 22' 17.156"	102° 54' 54.127"
11	054° 22' 17.116"	102° 54' 54.142"

**Режим использования территории
объекта культурного наследия местного (муниципального) значения**

Наименование и датировка объекта: «Усадьба: дом жилой, амбар»,
1910-1920-е гг.

Адрес: Иркутская область, муниципальный район Балаганский, сельское поселение Заславское, деревня Тарасовск, улица Набережная, дом 6

- на территории памятника или ансамбля запрещается строительство объектов капитального строительства и увеличение объемно-пространственных характеристик существующих на территории памятника или ансамбля объектов капитального строительства; проведение земляных, строительных, мелиоративных и иных работ, за исключением работ по сохранению объекта культурного наследия или его отдельных элементов, сохранению историко-градостроительной или природной среды объекта культурного наследия, работ по капитальному ремонту общего имущества в многоквартирных домах, являющихся объектами культурного наследия, включенными в единый государственный реестр объектов культурного наследия (памятников истории и культуры) народов Российской Федерации, или выявленными объектами культурного наследия, работ по капитальному ремонту общего имущества в многоквартирных домах, расположенных на территориях объектов культурного наследия и не являющихся объектами культурного наследия;

- на территории памятника или ансамбля разрешается ведение хозяйственной деятельности, не противоречащей требованиям обеспечения сохранности объекта культурного наследия и позволяющей обеспечить функционирование объекта культурного наследия в современных условиях.