



СЛУЖБА ПО ОХРАНЕ ОБЪЕКТОВ КУЛЬТУРНОГО НАСЛЕДИЯ
ИРКУТСКОЙ ОБЛАСТИ

П Р И К А З

« 30 » августа 2024 г.

№ 76- 1/16 - спр

Иркутск

О включении в единый государственный реестр объектов культурного наследия (памятников истории и культуры) народов Российской Федерации выявленного объекта культурного наследия

В соответствии с пунктом 5 статьи 3.1, пунктом 12 статьи 9.2, пунктом 3, подпунктом 2 пункта 7 и пунктом 8 статьи 18 Федерального закона от 25 июня 2002 года № 73-ФЗ «Об объектах культурного наследия (памятниках истории и культуры) народов Российской Федерации», частью 1 статьи 8 Закона Иркутской области от 23 июля 2008 года № 57-оз «Об объектах культурного наследия (памятниках истории и культуры) народов Российской Федерации в Иркутской области», принимая во внимание Акт государственной историко-культурной экспертизы, обосновывающий включение в Единый государственный реестр объектов культурного наследия (памятников истории и культуры) народов Российской Федерации выявленного объекта культурного наследия «Могила партизана П.И. Зеленина», 1967 г., расположенного по адресу: Иркутская область, г. Братск, кладбище, от 7 мая 2024 года, руководствуясь статьей 21 Устава Иркутской области, пунктом 10 Положения о службе по охране объектов культурного наследия Иркутской области, утвержденного постановлением Правительства Иркутской области от 9 марта 2010 года № 31-пп,

ПРИКАЗЫВАЮ:

1. Включить выявленный объект культурного наследия «Могила партизана П.И. Зеленина», 1967 г., расположенный по адресу: Иркутская область, г. Братск, кладбище, в единый государственный реестр объектов культурного наследия (памятников истории и культуры) народов Российской Федерации в качестве объекта культурного наследия регионального значения (памятника) с наименованием «Могила партизана П.И. Зеленина», 1967 г., расположенного по адресу: Иркутская область, городской округ город Братск, город Братск, территория С 02, земельный участок 4 (далее – объект культурного наследия).

2. Утвердить границы территории объекта культурного наследия согласно приложениям 1, 2 к настоящему приказу.


3. Утвердить режим использования территории объекта культурного наследия согласно приложению 3 к настоящему приказу.

4. Признать утратившим силу пункт 8.1.31 подраздела 8.1 раздела 8 Перечня выявленных объектов культурного наследия, расположенных на территории Иркутской области, утвержденного приказом службы по охране объектов культурного наследия Иркутской области от 14 февраля 2017 года № 18-спр.

5. Настоящий приказ подлежит официальному опубликованию в общественно-политической газете «Областная», сетевом издании «Официальный интернет-портал правовой информации Иркутской области» (ogirk.ru), а также на «Официальном интернет-портале правовой информации» (www.pravo.gov.ru) после его государственной регистрации.

6. Настоящий приказ вступает в силу после дня его государственной регистрации.

Руководитель службы по охране
объектов культурного наследия
Иркутской области

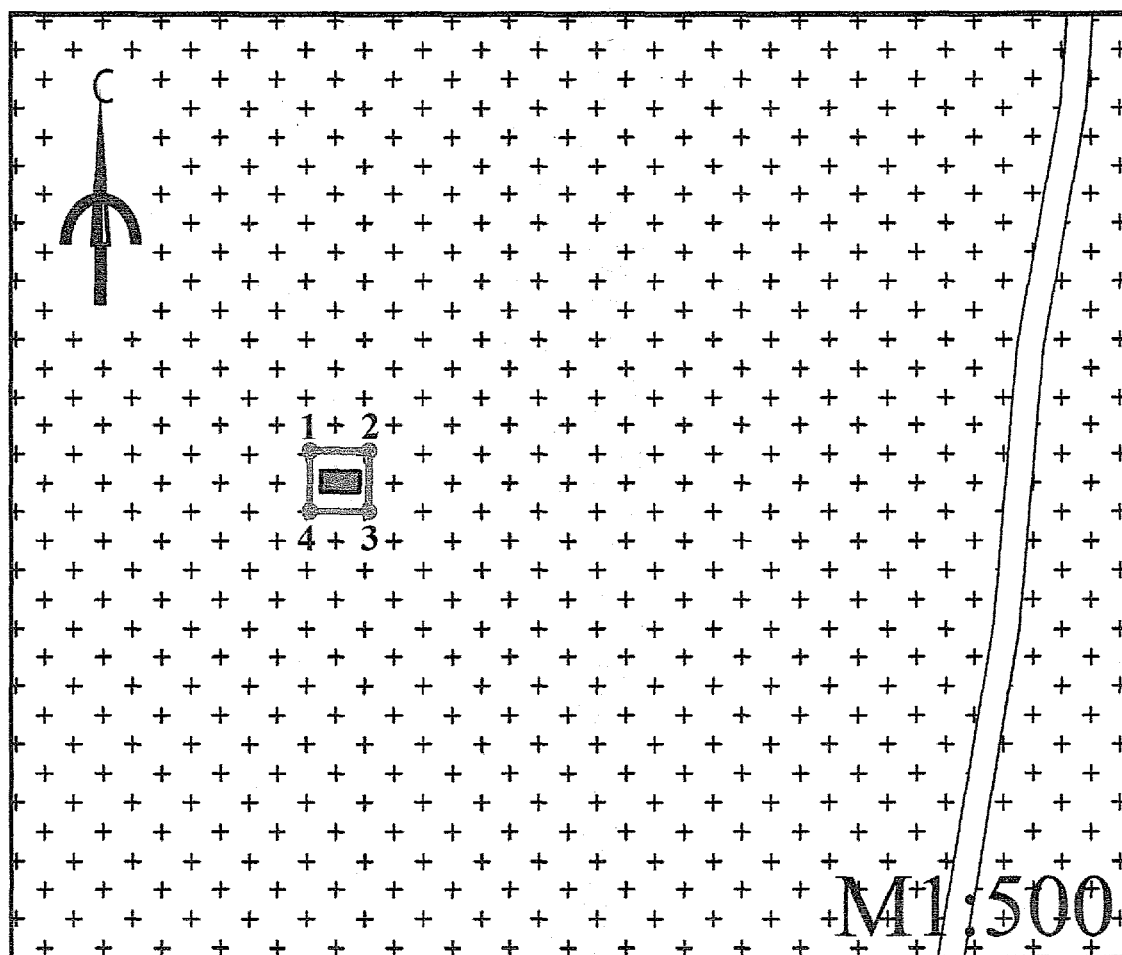


В.В. Соколов


**Карта границ территории объекта культурного наследия
регионального значения**

Наименование и датировка объекта: «Могила партизана П.И. Зеленина»,
1967 г.

Адрес: Иркутская область, городской округ город Братск, город Братск,
территория С 02, земельный участок 4



Условные обозначения:



- объект культурного наследия регионального значения
«Могила партизана П.И. Зеленина», 1967 г.



- граница территории объекта культурного наследия



- обозначение характерной (поворотной) точки границы
территории объекта культурного наследия

Приложение 2
к приказу службы по охране объектов
культурного наследия Иркутской области
от « 30 » сентября 2024 года № 76 - 426 - спр

**Перечень координат поворотных (характерных) точек границ территории
объекта культурного наследия регионального значения**

Наименование и датировка объекта: «Могила партизана П.И. Зеленина»,
1967 г.

Адрес: Иркутская область, городской округ город Братск, город Братск,
территория С 02, земельный участок 4

Сведения о местоположении границ объекта					
1. Система координат		МСК-38, зона 3			
2. Сведения о характерных точках границ объекта					
Обозначение характерных точек границ	Координаты, м		Метод определения координат характерной точки	Средняя квадратическая погрешность положения характерной точки (Mt), м	Описание обозначения точки на местности (при наличии)
	X	Y			
1	2	3	4	5	6
1	814476,35	3158874,37	Метод спутниковых геодезических измерений (определений)	0,10	—
2	814476,35	3158879,58		0,10	
3	814470,96	3158879,58		0,10	
4	814470,96	3158874,37		0,10	
1	814476,35	3158874,37		0,10	

**Режим использования территории
объекта культурного наследия регионального значения**

Наименование и датировка объекта: «Могила партизана П.И. Зеленина», 1967 г.

Адрес: Иркутская область, городской округ город Братск, город Братск, территория С 02, земельный участок 4

- на территории памятника или ансамбля запрещается строительство объектов капитального строительства и увеличение объемно-пространственных характеристик существующих на территории памятника или ансамбля объектов капитального строительства; проведение земляных, строительных, мелиоративных и иных работ, за исключением работ по сохранению объекта культурного наследия или его отдельных элементов, сохранению историко-градостроительной или природной среды объекта культурного наследия, работ по капитальному ремонту общего имущества в многоквартирных домах, являющихся объектами культурного наследия, включенными в единый государственный реестр объектов культурного наследия (памятников истории и культуры) народов Российской Федерации, или выявленными объектами культурного наследия, работ по капитальному ремонту общего имущества в многоквартирных домах, расположенных на территориях объектов культурного наследия и не являющихся объектами культурного наследия;

- на территории памятника или ансамбля разрешается ведение хозяйственной деятельности, не противоречащей требованиям обеспечения сохранности объекта культурного наследия и позволяющей обеспечить функционирование объекта культурного наследия в современных условиях.