

МИНИСТЕРСТВО ПРИРОДНЫХ РЕСУРСОВ И ЭКОЛОГИИ
ИРКУТСКОЙ ОБЛАСТИ

П Р И К А З

«25» ноября 2024 года

66-74 -мпр

Иркутск

Об установлении зоны санитарной охраны группового водозабора для хозяйственно-питьевого водоснабжения п. Магистральный Казачинско-Ленского района Иркутской области, устанавливающей границы ЗСО подземного источника водоснабжения и ограничения использования земельных участков в границах поясов ЗСО

В соответствии со статьей 18 Федерального закона от 30 марта 1999 года № 52-ФЗ «О санитарно-эпидемиологическом благополучии населения», статьей 106 Земельного кодекса Российской Федерации от 25 октября 2001 года № 136-ФЗ, пунктом 1 постановления Правительства Иркутской области от 12 ноября 2018 года № 822-пп «Об уполномоченном исполнительном органе государственной власти Иркутской области и признании утратившими силу отдельных нормативных правовых актов Иркутской области», Положением о министерстве природных ресурсов и экологии Иркутской области, утвержденным постановлением Правительства Иркутской области от 29 декабря 2009 года № 392/171-пп, учитывая санитарно-эпидемиологическое заключение Управления Федеральной службы по надзору в сфере защиты прав потребителей и благополучия человека по Иркутской области от 22 марта 2021 года № 38.10.02.000.Т.000006.03.21, руководствуясь статьей 21 Устава Иркутской области, приказываю:

1. Установить зону санитарной охраны группового водозабора для хозяйственно-питьевого водоснабжения п. Магистральный Казачинско-Ленского района Иркутской области, устанавливающую границы ЗСО подземного источника водоснабжения и ограничения использования земельных участков в границах поясов ЗСО.

2. Настоящий приказ подлежит официальному опубликованию в общественно-политической газете «Областная», сетевом издании «Официальный интернет-портал правовой информации Иркутской области» (<https://www.ogirk.ru/pravo/reestr>), а также на «Официальном интернет-портале правовой информации» (www.pravo.gov.ru).

Министр природных ресурсов
и экологии Иркутской области

С.М. Трофимова

ПРИЛОЖЕНИЕ № 1

к приказу министерства природных
ресурсов и экологии Иркутской области
от « 25 » ноября 2024 года № 66-74-мпр

ГРАНИЦА ЗОНЫ САНИТАРНОЙ ОХРАНЫ ГРУППОВОГО
ВОДОЗАБОРА ДЛЯ ХОЗЯЙСТВЕННО-ПИТЬЕВОГО ВОДОСНАБЖЕНИЯ
П. МАГИСТРАЛЬНЫЙ КАЗАЧИНСКО-ЛЕНСКОГО РАЙОНА
ИРКУТСКОЙ ОБЛАСТИ, УСТАНОВЛИВАЮЩЕЙ ГРАНИЦЫ
ЗСО ПОДЗЕМНОГО ИСТОЧНИКА ВОДОСНАБЖЕНИЯ И
ОГРАНИЧЕНИЯ ИСПОЛЬЗОВАНИЯ ЗЕМЕЛЬНЫХ УЧАСТКОВ В
ГРАНИЦАХ ПОЯСОВ ЗСО

1. Описание границы первого пояса зоны санитарной охраны.

Групповой водозабор состоит из 7 скважин и шахтного колодца.

Граница первого пояса зоны санитарной охраны группового водозабора для хозяйственно-питьевого водоснабжения п. Магистральный Казачинско-Ленского района Иркутской области, устанавливающей границы ЗСО подземного источника водоснабжения и ограничения использования земельных участков в границах поясов ЗСО устанавливается в радиусе 50 м от крайних скважин во все стороны, а также вся территория между водозабором и р. Киренга.

Каталог координат первого пояса зоны санитарной охраны
Система координат МСК-38, зона 5

Обозначение характерных точек границ	Координаты, м	
	X	Y
1	818861.77	5155865.45
2	818848.13	5155853.89
3	818818.58	5155814.85
4	818788.00	5155762.55
5	818747.82	5155725.25
6	818740.17	5155683.39
7	818740.74	5155681.97
8	818614.62	5155678.32
9	818631.42	5155482.50
10	818612.44	5155386.44
11	818595.55	5155291.94
12	818596.47	5155273.16
13	818599.03	5155146.50
14	818758.58	5155148.85
15	818757.06	5155095.92
16	818765.18	5155088.16
17	818779.34	5155105.69

Обозначение характерных точек границ	Координаты, м	
	X	Y
18	818805.10	5155136.71
19	818837.86	5155180.45
20	818875.30	5155221.66
21	818915.73	5155277.49
22	818936.47	5155325.60
23	818956.25	5155416.69
24	818959.20	5155491.52
25	818953.85	5155552.27
26	818941.94	5155581.77
27	818923.22	5155590.61
28	818910.36	5155592.33
29	818900.93	5155596.77
30	818895.23	5155605.02
31	818888.41	5155623.23
32	818905.16	5155701.68
33	818901.82	5155761.82
34	818875.85	5155857.16
1	818861.77	5155865.45

Карта-схема первого пояса зоны санитарной охраны прилагается к настоящей границе зоны санитарной охраны группового водозабора для хозяйственно-питьевого водоснабжения п. Магистральный Казачинско-Ленского района Иркутской области, устанавливающей границы ЗСО подземного источника водоснабжения и ограничения использования земельных участков в границах поясов ЗСО.

2. Описание границы второго пояса зоны санитарной охраны.

Граница второго пояса зоны санитарной охраны группового водозабора для хозяйственно-питьевого водоснабжения п. Магистральный Казачинско-Ленского района Иркутской области, устанавливающей границы ЗСО подземного источника водоснабжения и ограничения использования земельных участков в границах поясов ЗСО принята: общая протяженность – 147 м, ширина захвата $2d$ – 418 м.

Каталог координат второго пояса зоны санитарной охраны
Система координат МСК-38, зона 5

Обозначение характерных точек границ	Координаты, м	
	X	Y
1	818718.96	5155681.34
2	818614.62	5155678.32

Обозначение характерных точек границ	Координаты, м	
	X	Y
3	818604.97	5155674.11
4	818596.89	5155668.34
5	818587.91	5155655.12
6	818582.40	5155641.92
7	818579.17	5155628.04
8	818575.97	5155609.07
9	818573.28	5155588.82
10	818571.86	5155566.07
11	818570.57	5155534.01
12	818570.57	5155502.05
13	818570.57	5155477.26
14	818570.57	5155444.71
15	818571.35	5155420.45
16	818570.08	5155359.24
17	818572.25	5155325.71
18	818571.46	5155276.93
19	818569.92	5155236.12
20	818572.23	5155181.74
21	818574.52	5155172.53
22	818579.27	5155159.12
23	818586.70	5155150.45
24	818599.03	5155146.50
25	818702.31	5155148.02
26	818699.43	5155207.05
27	818746.67	5155459.56
28	818752.40	5155557.62
1	818718.96	5155681.34

Карта-схема второго пояса зоны санитарной охраны прилагается к настоящей границе зоны санитарной охраны группового водозабора для хозяйственно-питьевого водоснабжения п. Магистральный Казачинско-Ленского района Иркутской области, устанавливающей границы ЗСО подземного источника водоснабжения и ограничения использования земельных участков в границах поясов ЗСО.

3. Описание границы третьего пояса зоны санитарной охраны.

Граница третьего пояса зоны санитарной охраны группового водозабора для хозяйственно-питьевого водоснабжения п. Магистральный Казачинско-Ленского района Иркутской области, устанавливающей границы ЗСО подземного источника водоснабжения и ограничения использования земельных участков в границах поясов ЗСО принята: общая протяженность – 534 м, ширина захвата $2d$ – 760 м.

Каталог координат третьего пояса зоны санитарной охраны
Система координат МСК-38, зона 5

Обозначение характерных точек границ	Координаты, м	
	X	Y
1	818703.32	5155739.24
2	818619.69	5155739.65
3	818577.65	5155739.65
4	818577.52	5155739.72
5	818577.40	5155739.79
6	818577.27	5155739.85
7	818552.91	5155739.78
8	818534.80	5155738.86
9	818517.21	5155737.12
10	818499.62	5155734.56
11	818481.24	5155730.97
12	818470.12	5155728.34
13	818458.30	5155725.15
14	818438.49	5155718.87
15	818428.87	5155715.39
16	818416.43	5155710.44
17	818394.50	5155700.43
18	818375.33	5155690.25
19	818361.41	5155681.94
20	818344.08	5155670.41
21	818332.04	5155661.56
22	818316.87	5155650.41
23	818305.90	5155639.61
24	818284.91	5155618.75
25	818270.98	5155602.94
26	818258.21	5155586.72
27	818242.87	5155564.50
28	818231.22	5155545.02
29	818224.11	5155531.67
30	818212.54	5155506.65
31	818206.21	5155490.54
32	818199.04	5155469.00
33	818194.09	5155450.92
34	818189.39	5155429.23
35	818186.01	5155407.63
36	818183.90	5155386.12
37	818183.16	5155371.43
38	818183.10	5155349.91

Обозначение характерных точек границ	Координаты, м	
	X	Y
39	818185.04	5155320.09
40	818187.90	5155298.66
41	818194.28	5155267.63
42	818199.83	5155247.69
43	818205.91	5155225.85
44	818216.67	5155203.14
45	818228.84	5155178.59
46	818237.49	5155161.15
47	818254.67	5155137.42
48	818270.00	5155117.54
49	818280.80	5155105.03
50	818301.04	5155084.23
51	818318.14	5155068.91
52	818337.70	5155053.49
53	818361.34	5155037.40
54	818378.70	5155027.16
55	818403.44	5155014.58
56	818427.41	5155004.46
57	818452.18	5154995.96
58	818474.14	5154989.96
59	818501.76	5154984.38
60	818525.89	5154981.22
61	818551.39	5154979.56
62	818577.65	5154979.65
63	818632.31	5154979.65
64	818662.76	5154979.65
65	818714.41	5154979.65
66	818709.18	5155005.20
67	818699.32	5155207.45
68	818746.56	5155459.96
69	818752.29	5155558.02
1	818703.32	5155739.24

Карта-схема третьего пояса зоны санитарной охраны прилагается к настоящей границе зоны санитарной охраны группового водозабора для хозяйственно-питьевого водоснабжения п. Магистральный Казачинско-Ленского района Иркутской области, устанавливающей границы ЗСО подземного источника водоснабжения и ограничения использования земельных участков в границах поясов ЗСО.

Министр природных ресурсов
и экологии Иркутской области



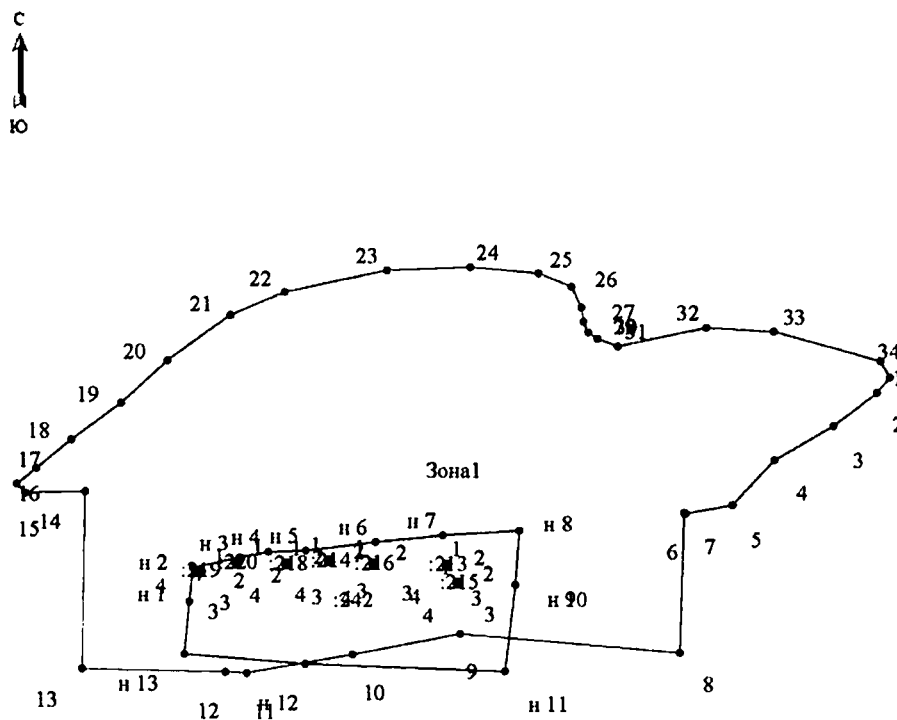
С.М. Трофимова

Приложение 1

к границе зоны санитарной охраны группового водозабора для хозяйственно-питьевого водоснабжения п. Магистральный Казачинско-Ленского района Иркутской области, устанавливающей границы ЗСО подземного источника водоснабжения и ограничения использования земельных участков в границах поясов ЗСО

Первый пояс зоны санитарной охраны группового водозабора для хозяйственно-питьевого водоснабжения п. Магистральный Казачинско-Ленского района Иркутской области, устанавливающей границы ЗСО подземного источника водоснабжения и ограничения использования земельных участков в границах поясов ЗСО

План границ объекта



Масштаб 1: 4800

Используемые условные знаки и обозначения:

Обозначения земельных участков, размеры которых могут быть переданы в масштабе разделов графической части:

- Характерная точка границы, сведения о которой позволяют однозначно определить ее положение на местности.
- Существующая часть границы земельных участков, имеющиеся в ГКН сведения о которой достаточны для определения ее местоположения.
- вновь образованная часть границы земельных участков, сведения о которой достаточны для определения ее местоположения.

Подпись



(Иванов П.Н.)

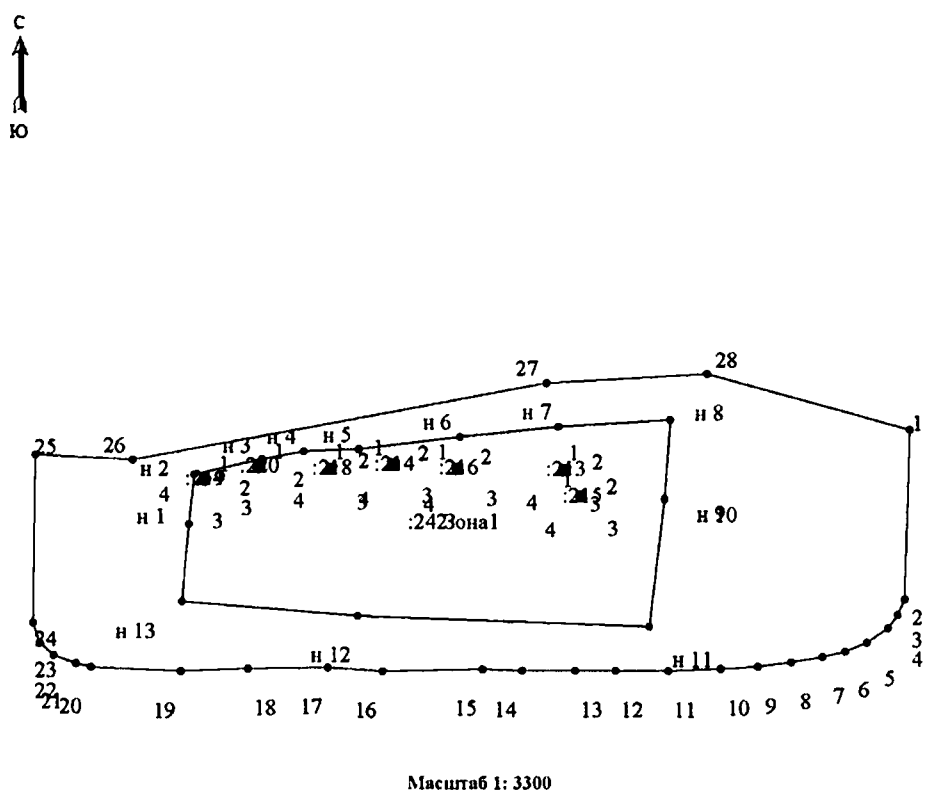
Дата 30.08.2024 г.

Приложение 2

к границе зоны санитарной охраны группового водозабора для хозяйственно-питьевого водоснабжения п. Магистральный Казачинско-Ленского района Иркутской области, устанавливающей границы ЗСО подземного источника водоснабжения и ограничения использования земельных участков в границах поясов ЗСО

Второй пояс зоны санитарной охраны группового водозабора для хозяйственно-питьевого водоснабжения п. Магистральный Казачинско-Ленского района Иркутской области, устанавливающей границы ЗСО подземного источника водоснабжения и ограничения использования земельных участков в границах поясов ЗСО

План границ объекта



Масштаб 1: 3300

Используемые условные знаки и обозначения:

Обозначения земельных участков, размеры которых могут быть переданы в масштабе разделов графической части:

- Характерная точка границы, сведения о которой позволяют однозначно определить ее положение на местности.
- Существующая часть границы земельных участков, имеющиеся в ГКН сведения о которой достаточны для определения ее местоположения.
- Вновь образованная часть границы земельных участков, сведения о которой достаточны для определения ее местоположения.

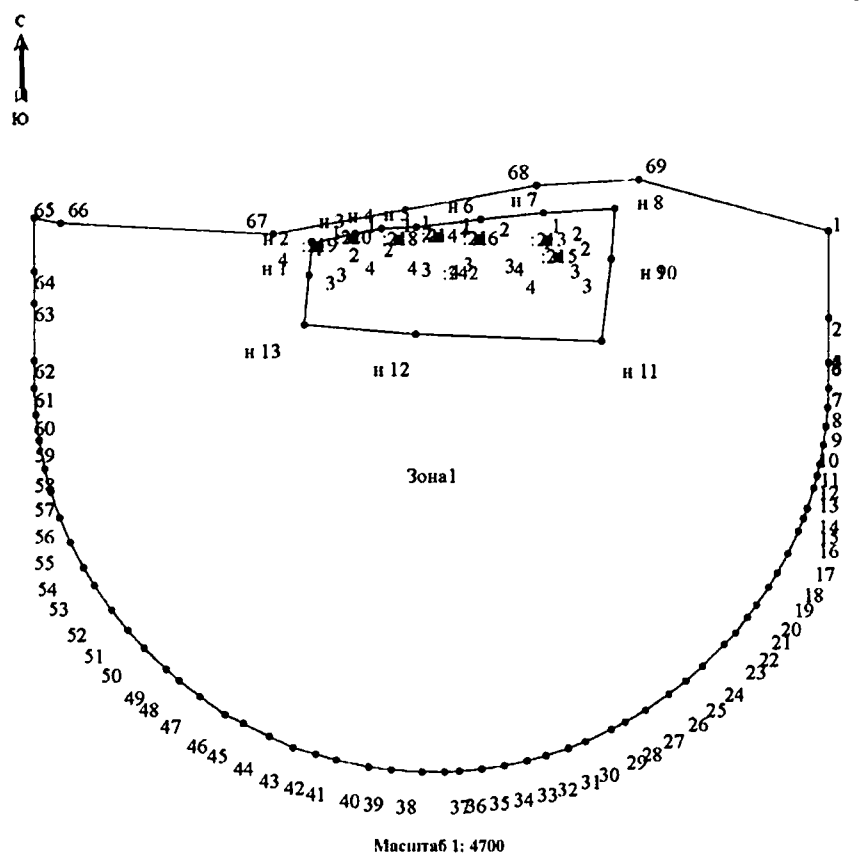
Подпись _____ (Иванов П.Н.) Дата 30.08.2024 г.

Приложение 3

к границе зоны санитарной охраны группового водозабора для хозяйственно-питьевого водоснабжения п. Магистральный Казачинско-Ленского района Иркутской области, устанавливающей границы ЗСО подземного источника водоснабжения и ограничения использования земельных участков в границах поясов ЗСО

Третий пояс зоны санитарной охраны группового водозабора для хозяйственно-питьевого водоснабжения п. Магистральный Казачинско-Ленского района Иркутской области, устанавливающей границы ЗСО подземного источника водоснабжения и ограничения использования земельных участков в границах поясов ЗСО

План границ объекта



Используемые условные знаки и обозначения:

- Обозначения земельных участков, размеры которых могут быть переданы в масштабе разделов графической части:
 - Характерная точка границы, сведения о которой позволяют однозначно определить ее положение на местности.
- Существующая часть границы земельных участков, имеющиеся в ГКН сведения о которой достаточны для определения ее местоположения.
- Вновь обозначенная часть границы земельных участков, сведения о которой достаточны для определения ее местоположения.

Подпись _____ (Иванов П.Н.) Дата 30.08.2024 г.



ПРИЛОЖЕНИЕ № 2

к приказу министерства природных
ресурсов и экологии Иркутской области
от «25» ноября 2024 года № 66-74-мпр

РЕЖИМ ЗОНЫ САНИТАРНОЙ ОХРАНЫ ГРУППОВОГО ВОДОЗАБОРА ДЛЯ ХОЗЯЙСТВЕННО-ПИТЬЕВОГО ВОДОСНАБЖЕНИЯ П. МАГИСТРАЛЬНЫЙ КАЗАЧИНСКО-ЛЕНСКОГО РАЙОНА ИРКУТСКОЙ ОБЛАСТИ, УСТАНОВЛИВАЮЩЕЙ ГРАНИЦЫ ЗСО ПОДЗЕМНОГО ИСТОЧНИКА ВОДОСНАБЖЕНИЯ И ОГРАНИЧЕНИЯ ИСПОЛЬЗОВАНИЯ ЗЕМЕЛЬНЫХ УЧАСТКОВ В ГРАНИЦАХ ПОЯСОВ ЗСО

Мероприятия по первому поясу

1. Территория первого пояса зон санитарной охраны должна быть спланирована для отвода поверхностного стока за ее пределы, озеленена, ограждена и обеспечена охраной. Дорожки к сооружениям должны иметь твердое покрытие.

2. Не допускается посадка высокоствольных деревьев, все виды строительства, не имеющие непосредственного отношения к эксплуатации, реконструкции и расширению водопроводных сооружений, в том числе прокладка трубопроводов различного назначения, размещение жилых и хозяйственно-бытовых зданий, проживание людей, применение ядохимикатов и удобрений.

3. Здания должны быть оборудованы канализацией с отведением сточных вод в ближайшую систему бытовой или производственной канализации, или на местные станции очистных сооружений, расположенные за пределами первого пояса зон санитарной охраны с учетом санитарного режима на территории второго пояса.

В исключительных случаях при отсутствии канализации должны устраиваться водонепроницаемые приемники нечистот и бытовых отходов, расположенные в местах, исключающих загрязнение территории первого пояса зон санитарной охраны при их вывозе.

4. Водопроводные сооружения, расположенные в первом поясе зоны санитарной охраны, должны быть оборудованы с учетом предотвращения возможности загрязнения питьевой воды через оголовки и устья скважин, люки и переливные трубы резервуаров и устройства заливки насосов.

5. Все водозаборы должны быть оборудованы аппаратурой для систематического контроля соответствия фактического дебита при эксплуатации водопровода проектной производительности, предусмотренной при его проектировании и обосновании границ зон санитарной охраны.

Мероприятия по второму и третьему поясам

1. Выявление, тампонирование или восстановление всех старых, бездействующих, дефектных или неправильно эксплуатируемых скважин,

представляющих опасность в части возможности загрязнения водоносных горизонтов.

2. Бурение новых скважин и новое строительство, связанное с нарушением почвенного покрова, производится при обязательном согласовании с Федеральным бюджетным учреждением здравоохранения «Центр гигиены и эпидемиологии в Иркутской области».

3. Запрещение закачки отработанных вод в подземные горизонты, подземного складирования твердых отходов и разработки недр земли.

4. Запрещение размещения складов горюче - смазочных материалов, ядохимикатов и минеральных удобрений, накопителей промстоков, шламохранилищ и других объектов, обуславливающих опасность химического загрязнения подземных вод.

Размещение таких объектов допускается в пределах третьего пояса зон санитарной охраны только при использовании защищенных подземных вод, при условии выполнения специальных мероприятий по защите водоносного горизонта от загрязнения при наличии санитарно - эпидемиологического заключения Федерального бюджетного учреждения здравоохранения «Центр гигиены и эпидемиологии в Иркутской области», выданного с учетом заключения органов геологического контроля.

5. Своевременное выполнение необходимых мероприятий по санитарной охране поверхностных вод, имеющих непосредственную гидрологическую связь с используемым водоносным горизонтом, в соответствии с гигиеническими требованиями к охране поверхностных вод.

Дополнительные мероприятия по второму поясу

В пределах второго пояса зон санитарной охраны подземных источников водоснабжения подлежат выполнению следующие дополнительные мероприятия:

1. Не допускается:

размещение кладбищ, скотомогильников, полей ассенизации, полей фильтрации, навозохранилищ, силосных траншей, животноводческих и птицеводческих предприятий и других объектов, обуславливающих опасность микробного загрязнения подземных вод;

применение удобрений и ядохимикатов;

рубка леса главного пользования и реконструкции.

2. Выполнение мероприятий по санитарному благоустройству территории населенных пунктов и других объектов (оборудование канализацией, устройство водонепроницаемых выгребов, организация отвода поверхностного стока и др.).

Министр природных ресурсов
и экологии Иркутской области



С.М. Трофимова