



СЛУЖБА ПО ОХРАНЕ ОБЪЕКТОВ КУЛЬТУРНОГО НАСЛЕДИЯ  
ИРКУТСКОЙ ОБЛАСТИ

**П Р И К А З**

«20» ноября 2024 г.

№ 76-866 – спр

Иркутск

**О включении в единый государственный реестр объектов культурного наследия (памятников истории и культуры) народов Российской Федерации выявленного объекта культурного наследия**

В соответствии с пунктом 5 статьи 3.1, пунктом 12 статьи 9.2, пунктом 3, подпунктом 2 пункта 7 и пунктом 8 статьи 18 Федерального закона от 25 июня 2002 года № 73-ФЗ «Об объектах культурного наследия (памятниках истории и культуры) народов Российской Федерации», частью 1 статьи 8 Закона Иркутской области от 23 июля 2008 года № 57-оз «Об объектах культурного наследия (памятниках истории и культуры) народов Российской Федерации в Иркутской области», принимая во внимание Акт государственной историко-культурной экспертизы выявленного объекта культурного наследия «Дом жилой в усадьбе Колика.», кон. XIX - нач. XX вв., расположенного по адресу: Иркутская область, г. Иркутск, ул. Седова, 20, лит. А, а, а1, в целях обоснования целесообразности его включения в Единый государственный реестр объектов культурного наследия (памятников истории и культуры) народов Российской Федерации от 12 августа 2024 года, руководствуясь статьей 21 Устава Иркутской области, пунктом 10 Положения о службе по охране объектов культурного наследия Иркутской области, утвержденного постановлением Правительства Иркутской области от 9 марта 2010 года № 31-пп,

**ПРИКАЗЫВАЮ:**

1. Включить выявленный объект культурного наследия «Дом жилой в усадьбе Колика.», кон. XIX - нач. XX вв., расположенный по адресу: Иркутская область, г. Иркутск, Седова ул., 20, лит. А, а, а1, в единый государственный реестр объектов культурного наследия (памятников истории и культуры) народов Российской Федерации в качестве объекта культурного наследия регионального значения (памятника) с наименованием «Дом жилой в усадьбе Колика», кон. XIX – нач. XX вв., расположенного по адресу: Иркутская область, городской округ город Иркутск, город Иркутск, улица Седова, дом 20 (далее – объект культурного наследия).

2. Утвердить границы территории объекта культурного наследия согласно приложениям 1, 2 к настоящему приказу.


3. Утвердить режим использования территории объекта культурного наследия согласно приложению 3 к настоящему приказу.

4. Признать утратившим силу пункт 1.1.419 подраздела 1.1 раздела 1 Перечня выявленных объектов культурного наследия, расположенных на территории Иркутской области, утвержденного приказом службы по охране объектов культурного наследия Иркутской области от 14 февраля 2017 года № 18-спр.

5. Настоящий приказ подлежит официальному опубликованию в общественно-политической газете «Областная», сетевом издании «Официальный интернет-портал правовой информации Иркутской области» ([www.ogirk.ru](http://www.ogirk.ru)), а также на «Официальном интернет-портале правовой информации» ([www.pravo.gov.ru](http://www.pravo.gov.ru)) после его государственной регистрации.

6. Настоящий приказ вступает в силу после дня его государственной регистрации.

Руководитель службы по охране  
объектов культурного наследия  
Иркутской области




В.В. Соколов

Приложение 1  
к приказу службы по охране объектов  
культурного наследия Иркутской области  
от «20» ноября 2024 года № 76- 866 - спр


**Карта границ территории объекта культурного наследия  
регионального значения**


**Наименование и датировка объекта:** «Дом жилой в усадьбе Колика»,  
кон. XIX – нач. XX вв.

**Адрес:** Иркутская область, городской округ город Иркутск, город Иркутск,  
улица Седова, дом 20



**Условные обозначения:**

 - граница территории объекта культурного наследия

 1 - обозначение характерной точки границы территории объекта культурного наследия

Приложение 2  
к приказу службы по охране объектов  
культурного наследия Иркутской области  
от «20» ноября 2024 года № 76 - 866 - спр

**Перечень координат поворотных (характерных) точек границ  
территории объекта культурного наследия регионального значения**

**Наименование и датировка объекта:** «Дом жилой в усадьбе Колика»,  
кон. XIX – нач. XX вв.

**Адрес:** Иркутская область, городской округ город Иркутск, город Иркутск,  
улица Седова, дом 20

**Система координат – МСК-38**

№ п/п	X	Y	Дирекционный угол	Длина линии, м
1	383621.450	3335730.430	129° 46' 58.71"	12.987
2	383613.140	3335740.410	130° 00' 28.51"	04.713
3	383610.110	3335744.020	222° 12' 39.61"	15.985
4	383598.270	3335733.280	306° 40' 57.48"	16.522
5	383608.140	3335720.030	306° 06' 26.82"	02.104
6	383609.380	3335718.330	045° 04' 16.02"	17.091
1	383621.450	3335730.430		

Площадь – 298.73 кв. м.

Приложение 3  
к приказу службы по охране объектов  
культурного наследия Иркутской области  
от «20» ноября 2024 года № 76 - 866 - спр

**Режим использования территории  
объекта культурного наследия регионального значения**

**Наименование и датировка объекта:** «Дом жилой в усадьбе Колика»,  
кон. XIX – нач. XX вв.

**Адрес:** Иркутская область, городской округ город Иркутск, город Иркутск,  
улица Седова, дом 20

- на территории памятника или ансамбля запрещается строительство объектов капитального строительства и увеличение объемно-пространственных характеристик существующих на территории памятника или ансамбля объектов капитального строительства; проведение земляных, строительных, мелиоративных и иных работ, за исключением работ по сохранению объекта культурного наследия или его отдельных элементов, сохранению историко-градостроительной или природной среды объекта культурного наследия, работ по капитальному ремонту общего имущества в многоквартирных домах, являющихся объектами культурного наследия, включенными в единый государственный реестр объектов культурного наследия (памятников истории и культуры) народов Российской Федерации, или выявленными объектами культурного наследия, работ по капитальному ремонту общего имущества в многоквартирных домах, расположенных на территориях объектов культурного наследия и не являющихся объектами культурного наследия;

;- на территории памятника или ансамбля разрешается ведение хозяйственной деятельности, не противоречащей требованиям обеспечения сохранности объекта культурного наследия и позволяющей обеспечить функционирование объекта культурного наследия в современных условиях.