



ПРАВИТЕЛЬСТВО КАЛИНИНГРАДСКОЙ ОБЛАСТИ

ПОСТАНОВЛЕНИЕ

от 10 декабря 2015 г. № 706
Калининград

О переводе земельных участков из одной категории в другую

Рассмотрев ходатайство Агентства по имуществу Калининградской области, в соответствии со статьей 8 Земельного кодекса Российской Федерации, пунктом 6 части 1 статьи 7 Федерального закона от 21 декабря 2004 года № 172-ФЗ «О переводе земель или земельных участков из одной категории в другую» Правительство Калининградской области **п о с т а н о в л я е т :**

1. Перевести из категории земель сельскохозяйственного назначения в земли транспорта в составе категории земель промышленности, энергетики, транспорта, связи, радиовещания, телевидения, информатики, земель для обеспечения космической деятельности, земель обороны, безопасности и земель иного специального назначения для размещения автомобильной дороги А-229 Калининград – Черняховск – Нестеров – граница с Литовской Республикой находящиеся в собственности Калининградской области земельные участки с кадастровыми номерами:

1) 39:03:071012:130, площадь 2508 кв. метров, местоположение: Калининградская область, Гурьевский район, СПК «Родники», восточнее дороги «Березовая аллея», южнее трассы Калининград – Гвардейск, в границах, указанных в кадастровой выписке о земельном участке от 28 августа 2015 года № 39/15-ВС-304857 и в приложении № 1 к настоящему постановлению;

2) 39:03:071012:132, площадь 1036 кв. метров, местоположение: Калининградская область, Гурьевский район, СПК «Родники», восточнее дороги «Березовая аллея», южнее новой трассы Калининград – Гвардейск, в границах, указанных в кадастровой выписке о земельном участке от 28 августа 2015 года № 39/15-ВС-304860 и в приложении № 2 к настоящему постановлению;

3) 39:03:060021:203, площадь 146420 кв. метров, местоположение: Калининградская область, Гурьевский район, поселок Солнечное, в границах, указанных в кадастровой выписке о земельном участке от 28 августа 2015 года № 39/15-ВС-304859 и в приложении № 3 к настоящему постановлению;

4) 39:03:060021:204, площадь 17157 кв. метров, местоположение: Калининградская область, Гурьевский район, поселок Солнечное, в границах, указанных в кадастровой выписке о земельном участке от 28 августа 2015 года № 39/15-ВС-304858 и в приложении № 4 к настоящему постановлению.

2. Постановление вступает в силу через 10 дней после его официального опубликования.


Губернатор
Калининградской области



Н.Н. Цуканов


Приложение № 1
к постановлению Правительства
Калининградской области
от 10 декабря 2015 г. № 706

Границы земельного участка с кадастровым номером 39:03:071012:130



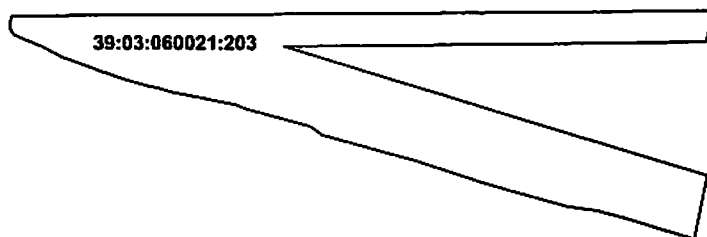
Приложение № 2
к постановлению Правительства
Калининградской области
от 10 декабря 2015 г. № 706

Границы земельного участка с кадастровым номером 39:03:071012:132



Приложение № 3
к постановлению Правительства
Калининградской области
от 10 декабря 2015 г. № 706

Границы земельного участка с кадастровым номером 39:03:060021:203



Приложение № 4
к постановлению Правительства
Калининградской области
от 10 декабря 2015 г. № 706

Границы земельного участка с кадастровым номером 39:03:060021:204

