



ПРАВИТЕЛЬСТВО КАЛИНИНГРАДСКОЙ ОБЛАСТИ

ПОСТАНОВЛЕНИЕ

от 03 февраля 2016 г. № 55
Калининград

О переводе земельных участков из одной категории в другую

Рассмотрев ходатайство временно исполняющего обязанности главы администрации муниципального образования «Зеленоградский городской округ» М.В. Логвиненко, в соответствии со статьей 8 Земельного кодекса Российской Федерации, пунктом 6 части 1 статьи 7 Федерального закона от 21 декабря 2004 года № 172-ФЗ «О переводе земель или земельных участков из одной категории в другую» Правительство Калининградской области **п о с т а н о в л я е т** :

1. Перевести из категории земель сельскохозяйственного назначения в категорию земель промышленности, энергетики, транспорта, связи, радиовещания, телевидения, информатики, земель для обеспечения космической деятельности, земель обороны, безопасности и земель иного специального назначения для эксплуатации объектов трубопроводного транспорта Калининградского подземного хранилища газа находящиеся в собственности муниципального образования «Зеленоградский район» и расположенные в Зеленоградском районе Калининградской области, в поле № 2с в поселке Родники, слева от дороги к поселку Геройское, ближе к лесу, земельные участки с кадастровыми номерами:

1) 39:05:000000:1453, площадь 2 кв. метра, местоположение в границах, указанных в кадастровом паспорте земельного участка от 02 сентября 2013 года № 39/13-ВС-165631 и в приложении № 1 к настоящему постановлению, для эксплуатации объекта «Сети водопонижения и водоотведения Водорассольного комплекса»;

2) 39:05:000000:1454, площадь 247 кв. метров, местоположение в границах, указанных в кадастровом паспорте земельного участка от 02 сентября 2013 года № 39/13-ВС-165632 и в приложении № 2 к настоящему постановлению, для эксплуатации объекта «Площадка наблюдательной скважины № 75 Водорассольного комплекса»;

3) 39:05:000000:1455, площадь 5650 кв. метров, местоположение в границах, указанных в кадастровом паспорте земельного участка от 02 сентября 2013 года № 39/13-ВС-165633 и в приложении № 3 к настоящему постановлению, для эксплуатации объекта «Площадка скважины водозаборной эксплуатационной № 66 Водорассольного комплекса»;

4) 39:05:000000:1456, площадь 5081 кв. метра, местоположение в границах, указанных в кадастровом паспорте земельного участка от 02 сентября 2013 года № 39/13-ВС-165634 и в приложении № 4 к настоящему постановлению, для эксплуатации объекта «Площадка скважины водозаборной эксплуатационной № 69 Водорассольного комплекса».

2. Перевести из категории земель сельскохозяйственного назначения в земли транспорта в составе категории земель промышленности, энергетики, транспорта, связи, радиовещания, телевидения, информатики, земель для обеспечения космической деятельности, земель обороны, безопасности и земель иного специального назначения для эксплуатации объектов автомобильного транспорта Калининградского подземного хранилища газа находящиеся в собственности муниципального образования «Зеленоградский район» и расположенные в Зеленоградском районе Калининградской области, в поле № 2с в поселке Родники, слева от дороги к поселку Геройское, ближе к лесу, земельные участки с кадастровыми номерами:

1) 39:05:000000:1458, площадь 11239 кв. метров, местоположение в границах, указанных в кадастровом паспорте земельного участка от 02 сентября 2013 года № 39/13-ВС-165636 и в приложении № 5 к настоящему постановлению, для эксплуатации объекта «Подъездная автодорога к площадке водозабора Водорассольного комплекса»;

2) 39:05:000000:1459, площадь 1005 кв. метров, местоположение в границах, указанных в кадастровом паспорте земельного участка от 02 сентября 2013 года № 39/13-ВС-165637 и в приложении № 6 к настоящему постановлению, для эксплуатации объекта «Подъездная автодорога к наблюдательной скважине на водозаборе № 75 Водорассольного комплекса»;

3) 39:05:000000:1460, площадь 465 кв. метров, местоположение в границах, указанных в кадастровом паспорте земельного участка от 02 сентября 2013 года № 39/13-ВС-165638 и в приложении № 7 к настоящему постановлению, для эксплуатации объекта «Подъездная автодорога к наблюдательной скважине на водозаборе № 69 Водорассольного комплекса»;

4) 39:05:000000:1461, площадь 1891 кв. метр, местоположение в границах, указанных в кадастровом паспорте земельного участка от 02 сентября 2013 года № 39/13-ВС-165635 и в приложении № 8 к настоящему постановлению, для эксплуатации объекта «Подъездная автодорога к скважине водозаборной эксплуатационной № 63 Водорассольного комплекса».

3. Перевести земельный участок площадью 20 кв. метров с кадастровым номером 39:05:000000:1457, расположенный в Зеленоградском районе Калининградской области, в поле № 2с в поселке Родники, слева от дороги к поселку Геройское, ближе к лесу в границах, указанных в кадастровом паспорте земельного участка от 02 сентября 2013 года № 39/13-ВС-165639 и в приложении № 9 к настоящему постановлению, находящийся в собственности муниципального образования «Зеленоградский район», из категории земель сельскохозяйственного назначения в земли энергетики в составе категории земель промышленности, энергетики, транспорта, связи, радиовещания, телевидения, информатики, земель для обеспечения космической деятельности, земель обороны, безопасности и земель иного специального назначения для эксплуатации объекта энергетики Калининградского подземного хранилища газа «Воздушная линия электропередачи к площадке водозабора № 1 Водорассольного комплекса».

4. Постановление вступает в силу через 10 дней после его официального опубликования.

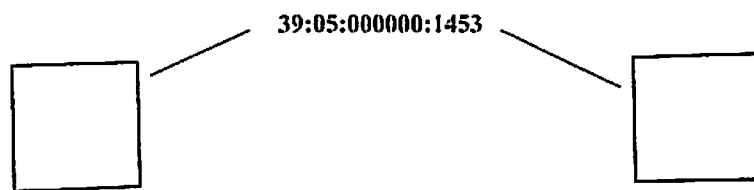
Губернатор
Калининградской области



Н.Н. Цуканов

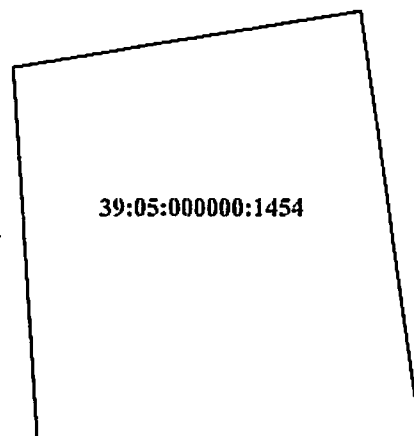
Приложение № 1
к постановлению Правительства
Калининградской области
от 03 февраля 2016 г. № 55

Границы земельного участка с кадастровым номером 39:05:000000:1453




Приложение № 2
к постановлению Правительства
Калининградской области
от 03 февраля 2016 г. № 55

Границы земельного участка с кадастровым номером 39:05:000000:1454



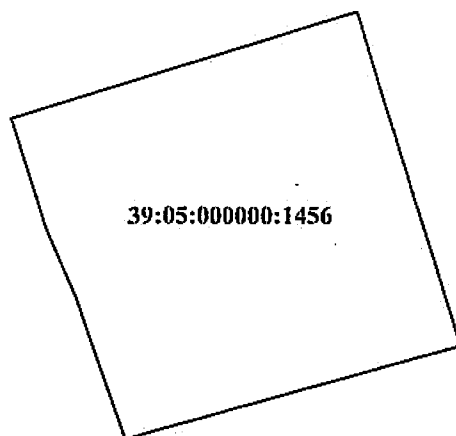
Приложение № 3
к постановлению Правительства
Калининградской области
от 03 февраля 2016 г. № 55

Границы земельного участка с кадастровым номером 39:05:000000:1455



Приложение № 4
к постановлению Правительства
Калининградской области
от 03 февраля 2016 г. № 55

Границы земельного участка с кадастровым номером 39:05:000000:1456



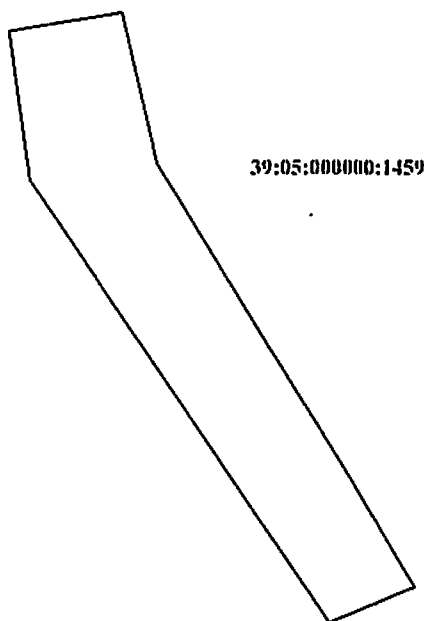
Приложение № 5
к постановлению Правительства
Калининградской области
от 03 февраля 2016 г. № 55

Границы земельного участка с кадастровым номером 39:05:000000:1458



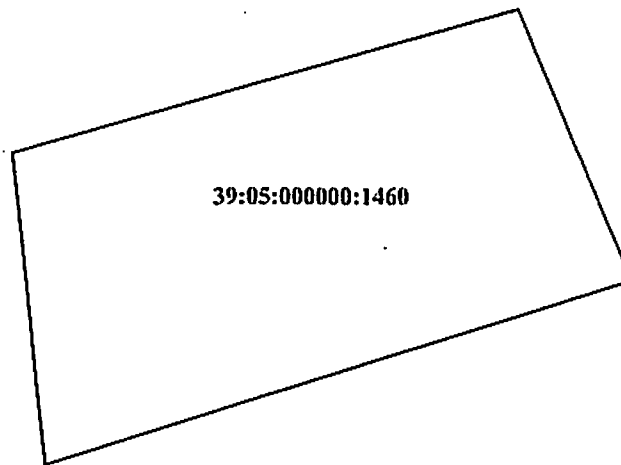
Приложение № 6
к постановлению Правительства
Калининградской области
от 03 февраля 2016 г. № 55

Границы земельного участка с кадастровым номером 39:05:000000:1459




Приложение № 7
к постановлению Правительства
Калининградской области
от 03 февраля 2016 г. № 55

Границы земельного участка с кадастровым номером 39:05:000000:1460



Приложение № 8
к постановлению Правительства
Калининградской области
от 03 февраля 2016 г. № 55

Границы земельного участка с кадастровым номером 39:05:000000:1461



Приложение № 9
к постановлению Правительства
Калининградской области
от 03 февраля 2016 г. № 55

Границы земельного участка с кадастровым номером 39:05:000000:1457

