



ПРАВИТЕЛЬСТВО КАЛИНИНГРАДСКОЙ ОБЛАСТИ

ПО С Т А Н О В Л Е Н И Е

от 17 июля 2017 г. № 370
Калининград

О переводе земельных участков из одной категории в другую

Рассмотрев ходатайство генерального директора Общества с ограниченной ответственностью «К-Поташ Сервис» П.А. Яковлева, в соответствии со статьей 8 Земельного кодекса Российской Федерации, пунктом 4 части 1 статьи 7, частью 2 статьи 15 Федерального закона от 21 декабря 2004 года № 172-ФЗ «О переводе земель или земельных участков из одной категории в другую» Правительство Калининградской области **п о с т а н о в л я е т :**

1. Перевести из категории земель сельскохозяйственного назначения в категорию земель промышленности, энергетики, транспорта, связи, радиовещания, телевидения, информатики, земель для обеспечения космической деятельности, земель обороны, безопасности и земель иного специального назначения для размещения промышленного предприятия по обогащению калийно-магниевых солей месторождения Нивенский-1, в том числе производственных зданий, сооружений и обслуживающих его объектов, предоставленные в аренду Обществу с ограниченной ответственностью «К-Поташ Сервис» земельные участки с кадастровыми номерами:

1) 39:01:042104:2, площадь 164644 кв. метра, местоположение: Калининградская область, Багратионовский район, в границах, указанных в выписке из Единого государственного реестра недвижимости об основных характеристиках и зарегистрированных правах на объект недвижимости от 16 июня 2017 года № 39/001/032/2017-10481 и в приложении № 1 к настоящему постановлению;

2) 39:01:042104:3, площадь 236000 кв. метров, местоположение: Калининградская область, Багратионовский район, в границах, указанных в выписке из Единого государственного реестра недвижимости об основных характеристиках и зарегистрированных правах на объект недвижимости

от 16 июня 2017 года № 39/001/032/2017-10480 и в приложении № 2 к настоящему постановлению;

3) 39:01:042104:31, площадь 225000 кв. метров, местоположение: Калининградская область, Багратионовский район, поселок Нивенское, в границах, указанных в выписке из Единого государственного реестра недвижимости об основных характеристиках и зарегистрированных правах на объект недвижимости от 16 июня 2017 года № 39/001/032/2017-10482 и в приложении № 3 к настоящему постановлению;

4) 39:01:042104:32, площадь 165000 кв. метров, местоположение: Калининградская область, Багратионовский район, поселок Нивенское, в границах, указанных в выписке из Единого государственного реестра недвижимости об основных характеристиках и зарегистрированных правах на объект недвижимости от 16 июня 2017 года № 39/001/032/2017-10483 и в приложении № 4 к настоящему постановлению.

2. Постановление вступает в силу по истечении десяти дней после его официального опубликования.

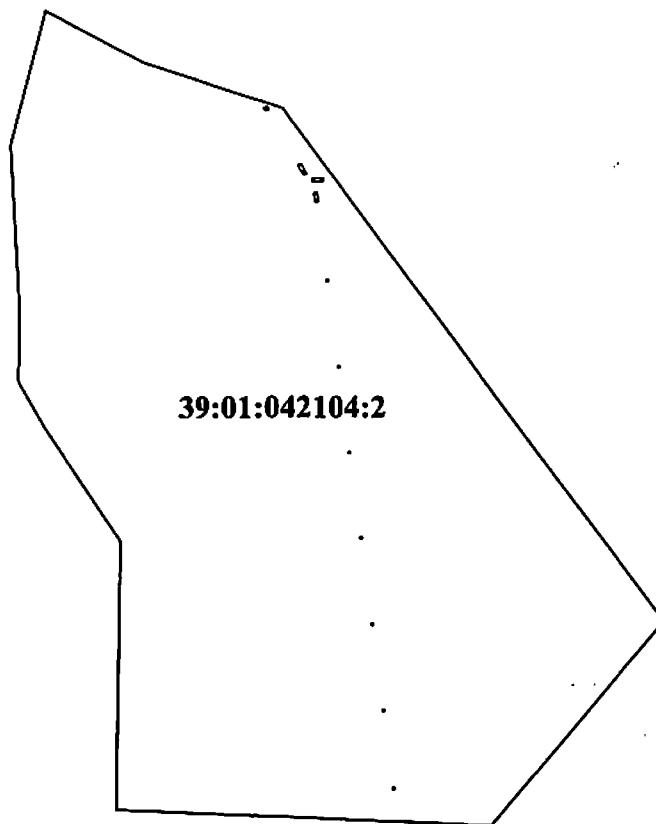
Временно исполняющий обязанности
Губернатора Калининградской области



А.А. Алиханов

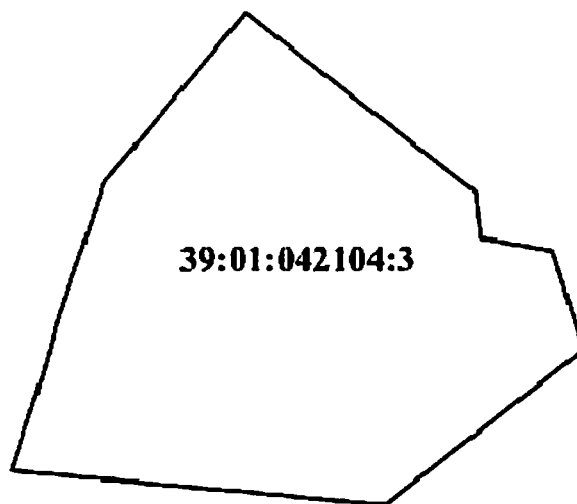
ПРИЛОЖЕНИЕ № 1
к постановлению Правительства
Калининградской области
от 17 июля 2017 г. № 370

ГРАНИЦЫ
земельного участка с кадастровым номером 39:01:042104:2



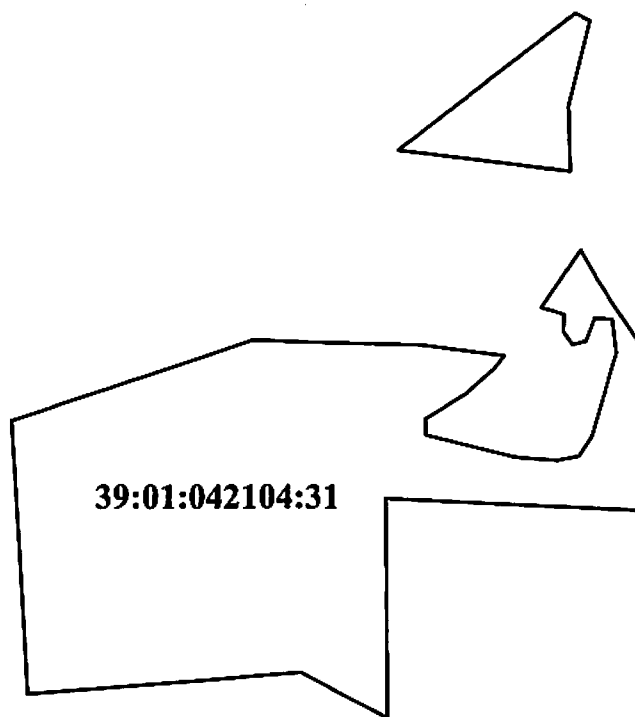
ПРИЛОЖЕНИЕ № 2
к постановлению Правительства
Калининградской области
от 17 июля 2017 г. № 370

Г Р А Н И Ц Ы
земельного участка с кадастровым номером 39:01:042104:3



ПРИЛОЖЕНИЕ № 3
к постановлению Правительства
Калининградской области
от 17 июля 2017 г. № 370

ГРАНИЦЫ
земельного участка с кадастровым номером 39:01:042104:31



ПРИЛОЖЕНИЕ № 4
к постановлению Правительства
Калининградской области
от 17 июля 2017 г. № 370

ГРАНИЦЫ
земельного участка с кадастровым номером **39:01:042104:32**

