



ПРАВИТЕЛЬСТВО КАЛИНИНГРАДСКОЙ ОБЛАСТИ

ПО С Т А Н О В Л Е Н И Е

от 14 августа 2017 г. № 430
Калининград

О переводе земельных участков из одной категории в другую

Рассмотрев ходатайство руководителя (директора) Агентства по имуществу Калининградской области Н.А. Кузнецовой, в соответствии со статьей 8 Земельного кодекса Российской Федерации, пунктом 6 части 1 статьи 7 Федерального закона от 21 декабря 2004 года № 172-ФЗ «О переводе земель или земельных участков из одной категории в другую» Правительство Калининградской области **п о с т а н о в л я е т**:

1. Перевести из категории земель сельскохозяйственного назначения в земли транспорта в составе категории земель промышленности, энергетики, транспорта, связи, радиовещания, телевидения, информатики, земель для обеспечения космической деятельности, земель обороны, безопасности и земель иного специального назначения для эксплуатации объекта «Магистральный газопровод Вильнюс – Калининград 152,8 км (от 186,2 до 339 км) протяженностью 154,45 км» находящиеся в собственности Калининградской области земельные участки с кадастровыми номерами:

1) 39:03:040030:443, площадь 2 кв. метра, местоположение: Калининградская область, Гурьевский район, ТОО «Орловское», вблизи РГС-2, в границах, указанных в выписке из Единого государственного реестра недвижимости об основных характеристиках и зарегистрированных правах на объект недвижимости от 10 июля 2017 года № 39/001/039/2017-7595 и в приложении № 1;

2) 39:03:040034:400, площадь 1651 кв. метр, местоположение: Калининградская область, Гурьевский район, ТОО «Орловское», справа от автодороги на Зеленоградск, не доезжая поселка Орловка, в границах, указанных в выписке из Единого государственного реестра недвижимости об основных характеристиках и зарегистрированных правах на объект недвижимости от 10 июля 2017 года № 39/001/039/2017-7591 и в приложении № 2;

3) 39:03:040034:402, площадь 418 кв. метров, местоположение: Калининградская область, Гурьевский район, ТОО «Орловское», справа от автодороги на Зеленоградск, не доезжая поселка Орловка, в границах, указанных в выписке из Единого государственного реестра недвижимости об основных характеристиках и зарегистрированных правах на объект недвижимости от 10 июля 2017 года № 39/001/039/2017-7593 и в приложении № 3;

4) 39:03:060003:761, площадь 7 кв. метров, местоположение: Калининградская область, Гурьевский район, ТОО Колхоз Восход, в границах, указанных в выписке из Единого государственного реестра недвижимости об основных характеристиках и зарегистрированных правах на объект недвижимости от 10 июля 2017 года № 39/001/039/2017-7600 и в приложении № 4;

5) 39:03:060005:1144, площадь 216 кв. метров, местоположение: Калининградская область, Гурьевский район, ТОО «Васильково», северо-западнее поселка Малое Васильково, в границах, указанных в выписке из Единого государственного реестра недвижимости об основных характеристиках и зарегистрированных правах на объект недвижимости от 10 июля 2017 года № 39/001/039/2017-7598 и в приложении № 5.

2. Перевести земельный участок площадью 1 кв. метр с кадастровым номером 39:03:040030:442, местоположение: Калининградская область, Гурьевский район, ТОО «Орловское», вблизи РГС-2, в границах, указанных в выписке из Единого государственного реестра недвижимости об основных характеристиках и зарегистрированных правах на объект недвижимости от 10 июля 2017 года № 39/001/039/2017-7602 и в приложении № 6, находящийся в собственности Калининградской области, из категории земель сельскохозяйственного назначения в земли транспорта в составе категории земель промышленности, энергетики, транспорта, связи, радиовещания, телевидения, информатики, земель для обеспечения космической деятельности, земель обороны, безопасности и земель иного специального назначения для эксплуатации объекта «Газопровод-отвод к ГРС-2 г. Калининграда – линейная часть протяженностью 3350 м с электрохимзащитой от 151,65 км газопровода «Вильнюс – Калининград».

3. Перевести земельный участок площадью 121 кв. метр с кадастровым номером 39:03:060005:1143, местоположение: Калининградская область, Гурьевский район, ТОО «Васильково», северо-западнее поселка Малое Васильково, в границах, указанных в выписке из Единого государственного реестра недвижимости об основных характеристиках и зарегистрированных правах на объект недвижимости от 10 июля 2017 года № 39/001/039/2017-7597 и в приложении № 7, находящийся в собственности Калининградской области, из категории

земель сельскохозяйственного назначения в земли транспорта в составе категории земель промышленности, энергетики, транспорта, связи, радиовещания, телевидения, информатики, земель для обеспечения космической деятельности, земель обороны, безопасности и земель иного специального назначения для эксплуатации объекта «Газопровод-отвод к ГРС-1 г. Калининграда от 334 км газопровода «Вильнюс – Калининград» протяженностью 2,9 км».

4. Постановление вступает в силу по истечении десяти дней после официального опубликования.

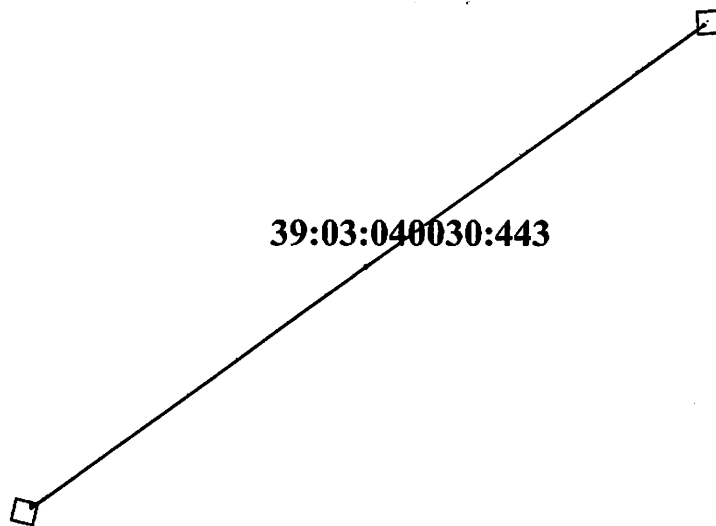
Временно исполняющий обязанности
Губернатора Калининградской области



А.А. Алиханов

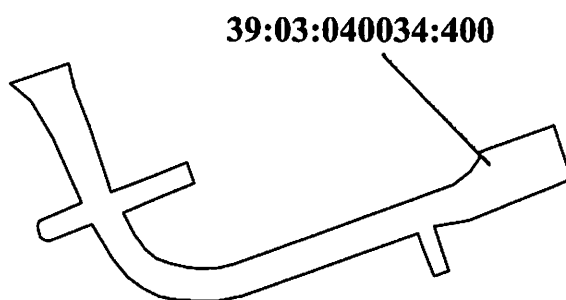
ПРИЛОЖЕНИЕ № 1
к постановлению Правительства
Калининградской области
от 14 августа 2017 г. № 430

Г Р А Н И Ц Ы
земельного участка с кадастровым номером 39:03:040030:443



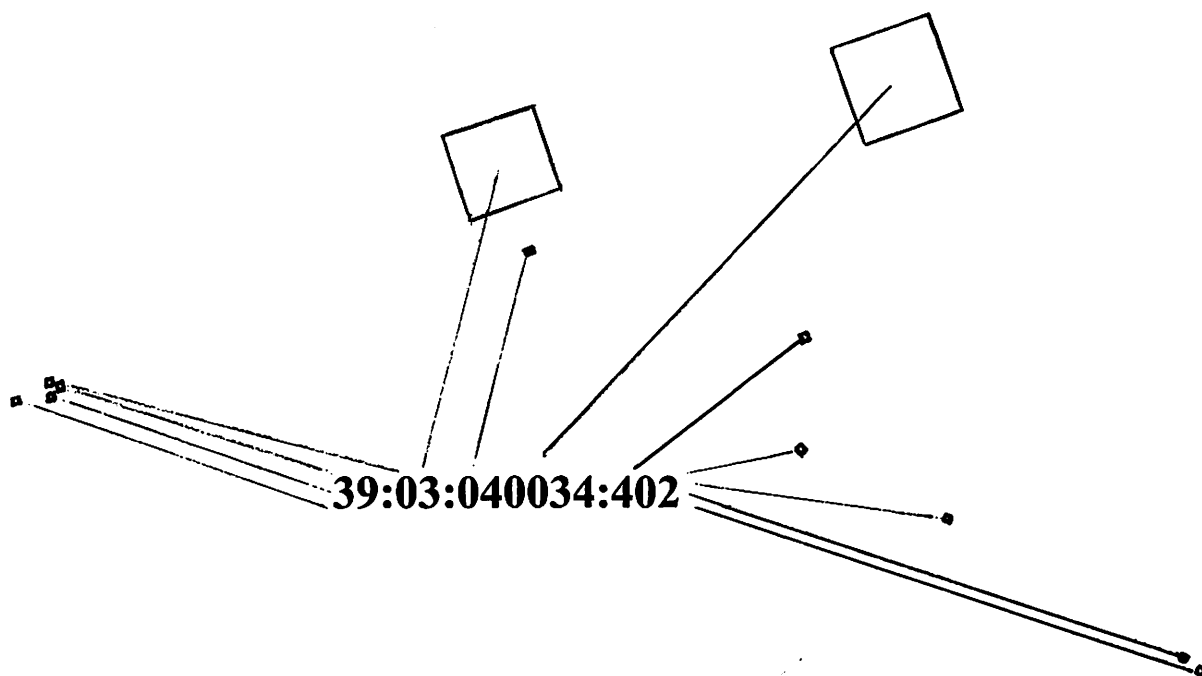
ПРИЛОЖЕНИЕ № 2
к постановлению Правительства
Калининградской области
от 14 августа 2017 г. №430

Г Р А Н И Ц Ы
земельного участка с кадастровым номером 39:03:040034:400



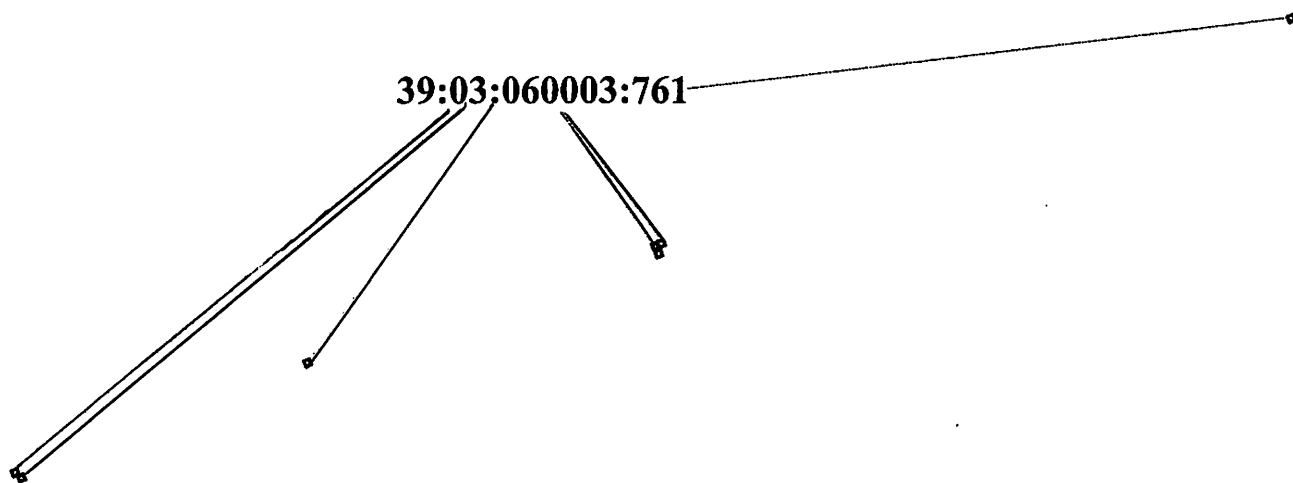
ПРИЛОЖЕНИЕ № 3
к постановлению Правительства
Калининградской области
от 14 августа 2017 г. № 430

Г Р А Н И Ц Ы
земельного участка с кадастровым номером 39:03:040034:402



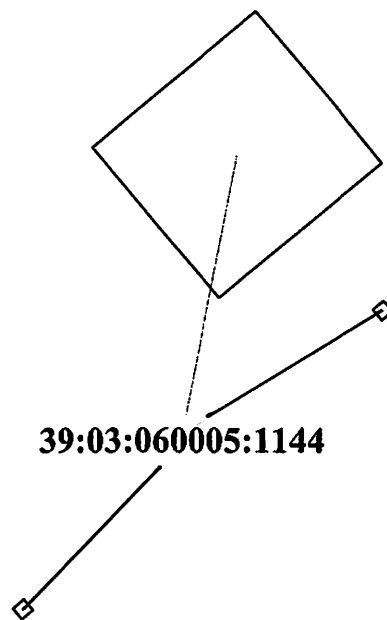
ПРИЛОЖЕНИЕ № 4
к постановлению Правительства
Калининградской области
от 14 августа 2017 г. № 430

Г Р А Н И Ц Ы
земельного участка с кадастровым номером 39:03:060003:761



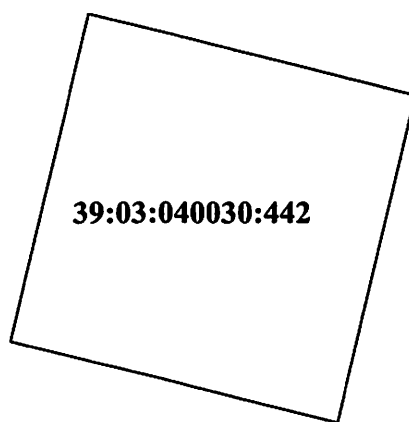
ПРИЛОЖЕНИЕ № 5
к постановлению Правительства
Калининградской области
от 14 августа 2017 г. № 430

Г Р А Н И Ц Ы
земельного участка с кадастровым номером 39:03:060005:1144



ПРИЛОЖЕНИЕ № 6
к постановлению Правительства
Калининградской области
от 14 августа 2017 г. № 430

Г Р А Н И Ц Ы
земельного участка с кадастровым номером 39:03:040030:442



ПРИЛОЖЕНИЕ № 7
к постановлению Правительства
Калининградской области
от 14 августа 2017 г. № 430

Г Р А Н И Ц Ы
земельного участка с кадастровым номером 39:03:060005:1143

