



ПРАВИТЕЛЬСТВО КАЛИНИНГРАДСКОЙ ОБЛАСТИ

ПОСТАНОВЛЕНИЕ

от 14 августа 2017 г. № 431
Калининград

О переводе земельных участков из одной категории в другую

Рассмотрев ходатайство руководителя (директора) Агентства по имуществу Калининградской области Н.А. Кузнецовой, в соответствии со статьей 8 Земельного кодекса Российской Федерации, пунктом 6 части 1 статьи 7 Федерального закона от 21 декабря 2004 года № 172-ФЗ «О переводе земель или земельных участков из одной категории в другую» Правительство Калининградской области **п о с т а н о в л я е т** :

1. Перевести из категории земель сельскохозяйственного назначения в земли энергетики в составе категории земель промышленности, энергетики, транспорта, связи, радиовещания, телевидения, информатики, земель для обеспечения космической деятельности, земель обороны, безопасности и земель иного специального назначения для эксплуатации объекта «Внеплощадочные сети электроснабжения КС Краснознаменская. Площадь: общая протяженность 900 м» находящиеся в собственности Калининградской области земельные участки с кадастровыми номерами:

1) 39:06:040003:138, площадь 12 кв. метров, местоположение: Калининградская область, Краснознаменский район, примерно в 360 метрах по направлению на северо-восток от поселка Мичурино, в границах, указанных в выписке из Единого государственного реестра недвижимости об основных характеристиках и зарегистрированных правах на объект недвижимости от 30 марта 2017 года № 99/2017/13093367 и в приложении № 1;

2) 39:06:040205:100, площадь 1 кв. метр, местоположение: Калининградская область, Краснознаменский район, примерно в 1000 метрах по направлению на север от поселка Мичурино, в границах, указанных в выписке из Единого государственного реестра недвижимости об основных характеристиках и зарегистрированных правах на объект недвижимости от 30 марта 2017 года № 99/2017/13094930 и в приложении № 2;

3) 39:06:040205:103, площадь 14 кв. метров, местоположение: Калининградская область, Краснознаменский район, примерно в 400 метрах по направлению на северо-запад от поселка Мичурино, в границах, указанных в выписке из Единого государственного реестра недвижимости об основных характеристиках и зарегистрированных правах на объект недвижимости от 30 марта 2017 года № 99/2017/13094069 и в приложении № 3;

4) 39:06:040205:106, площадь 2 кв. метра, местоположение: Калининградская область, Краснознаменский район, примерно в 450 метрах по направлению на северо-восток от поселка Острогожское, в границах, указанных в выписке из Единого государственного реестра недвижимости об основных характеристиках и зарегистрированных правах на объект недвижимости от 30 марта 2017 года № 99/2017/13095394 и в приложении № 4;

5) 39:06:040205:109, площадь 2 кв. метра, местоположение: Калининградская область, Краснознаменский район, примерно в 800 метрах по направлению на север от поселка Мичурино, в границах, указанных в выписке из Единого государственного реестра недвижимости об основных характеристиках и зарегистрированных правах на объект недвижимости от 30 марта 2017 года № 99/2017/13094300 и в приложении № 5;

6) 39:06:040205:112, площадь 1 кв. метр, местоположение: Калининградская область, Краснознаменский район, примерно в 1000 метрах по направлению на север от поселка Мичурино, в границах, указанных в выписке из Единого государственного реестра недвижимости об основных характеристиках и зарегистрированных правах на объект недвижимости от 30 марта 2017 года № 99/2017/13094813 и в приложении № 6;

7) 39:06:040205:118, площадь 9 кв. метров, местоположение: Калининградская область, Краснознаменский район, примерно в 350 метрах по направлению на северо-запад от поселка Мичурино, в границах, указанных в выписке из Единого государственного реестра недвижимости об основных характеристиках и зарегистрированных правах на объект недвижимости от 30 марта 2017 года № 99/2017/13093829 и в приложении № 7;

8) 39:06:040205:123, площадь 1 кв. метр, местоположение: Калининградская область, Краснознаменский район, примерно в 470 метрах по направлению на северо-восток от поселка Острогожское, в границах, указанных в выписке из Единого государственного реестра недвижимости об основных характеристиках и зарегистрированных правах на объект недвижимости от 30 марта 2017 года № 99/2017/13095165 и в приложении № 8.

2. Перевести из категории земель сельскохозяйственного назначения в земли транспорта в составе категории земель промышленности, энергетики, транспорта, связи, радиовещания, телевидения, информатики, земель для

обеспечения космической деятельности, земель обороны, безопасности и земель иного специального назначения для эксплуатации объекта «Магистральный газопровод Вильнюс – Калининград 152,8 км (от 186,2 до 339 км) протяженностью 154,45 км» находящиеся в собственности Калининградской области земельные участки с кадастровыми номерами:

1) 39:06:040006:67, площадь 7 кв. метров, местоположение: Калининградская область, Краснознаменский район, примерно в 2000 метрах по направлению на юг от поселка Ливны, в границах, указанных в выписке из Единого государственного реестра недвижимости об основных характеристиках и зарегистрированных правах на объект недвижимости от 30 марта 2017 года № 99/2017/13093600 и в приложении № 9;

2) 39:06:040007:44, площадь 11 кв. метров, местоположение: Калининградская область, Краснознаменский район, примерно в 700 метрах по направлению на северо-запад от поселка Мичурино, в границах, указанных в выписке из Единого государственного реестра недвижимости об основных характеристиках и зарегистрированных правах на объект недвижимости от 30 марта 2017 года № 99/2017/13095572 и в приложении № 10;

3) 39:06:040205:101, площадь 2 кв. метра, местоположение: Калининградская область, Краснознаменский район, примерно в 800 метрах по направлению на север от поселка Мичурино, в границах, указанных в выписке из Единого государственного реестра недвижимости об основных характеристиках и зарегистрированных правах на объект недвижимости от 30 марта 2017 года № 99/2017/13093980 и в приложении № 11;

4) 39:06:040205:107, площадь 5 кв. метров, местоположение: Калининградская область, Краснознаменский район, примерно в 450 метрах по направлению на северо-восток от поселка Острогужское, в границах, указанных в выписке из Единого государственного реестра недвижимости об основных характеристиках и зарегистрированных правах на объект недвижимости от 30 марта 2017 года № 99/2017/13095464 и в приложении № 12;

5) 39:06:040205:114, площадь 9 кв. метров, местоположение: Калининградская область, Краснознаменский район, примерно в 350 метрах по направлению на северо-запад от поселка Мичурино, в границах, указанных в выписке из Единого государственного реестра недвижимости об основных характеристиках и зарегистрированных правах на объект недвижимости от 30 марта 2017 года № 99/2017/13093623 и в приложении № 13;

6) 39:06:030015:87, площадь 213 кв. метров, местоположение: Калининградская область, Краснознаменский район, примерно в 230 метрах по направлению на запад от поселка Сорокино, в границах, указанных в выписке из Единого государственного реестра недвижимости об основных

характеристиках и зарегистрированных правах на объект недвижимости от 30 марта 2017 года № 99/2017/13095622 и в приложении № 14.

3. Перевести из категории земель сельскохозяйственного назначения в земли транспорта в составе категории земель промышленности, энергетики, транспорта, связи, радиовещания, телевидения, информатики, земель для обеспечения космической деятельности, земель обороны, безопасности и земель иного специального назначения для эксплуатации объекта «Технологический газопровод КС Краснознаменская. Площадь: общая протяженность 2000 м» находящиеся в собственности Калининградской области земельные участки с кадастровыми номерами:

1) 39:06:040205:105, площадь 28 кв. метров, местоположение: Калининградская область, Краснознаменский район, примерно в 400 метрах по направлению на северо-запад от поселка Мичурино, в границах, указанных в выписке из Единого государственного реестра недвижимости об основных характеристиках и зарегистрированных правах на объект недвижимости от 30 марта 2017 года № 99/2017/13094179 и в приложении № 15;

2) 39:06:040205:111, площадь 12 кв. метров, местоположение: Калининградская область, Краснознаменский район, примерно в 800 метрах по направлению на север от поселка Мичурино, в границах, указанных в выписке из Единого государственного реестра недвижимости об основных характеристиках и зарегистрированных правах на объект недвижимости от 30 марта 2017 года № 99/2017/13094726 и в приложении № 16;

3) 39:06:040205:117, площадь 29 кв. метров, местоположение: Калининградская область, Краснознаменский район, примерно в 350 метрах по направлению на северо-запад от поселка Мичурино, в границах, указанных в выписке из Единого государственного реестра недвижимости об основных характеристиках и зарегистрированных правах на объект недвижимости от 30 марта 2017 года № 99/2017/13093926 и в приложении № 17.

4. Постановление вступает в силу по истечении десяти дней после официального опубликования.

Временно исполняющий обязанности
Губернатора Калининградской области



А.А. Алиханов

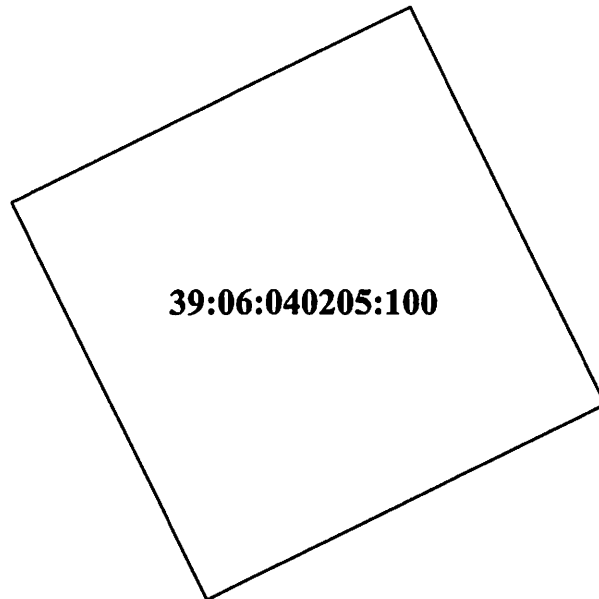
ПРИЛОЖЕНИЕ № 1
к постановлению Правительства
Калининградской области
от 14 августа 2017 г. № 431

ГРАНИЦЫ
земельного участка с кадастровым номером **39:06:040003:138**



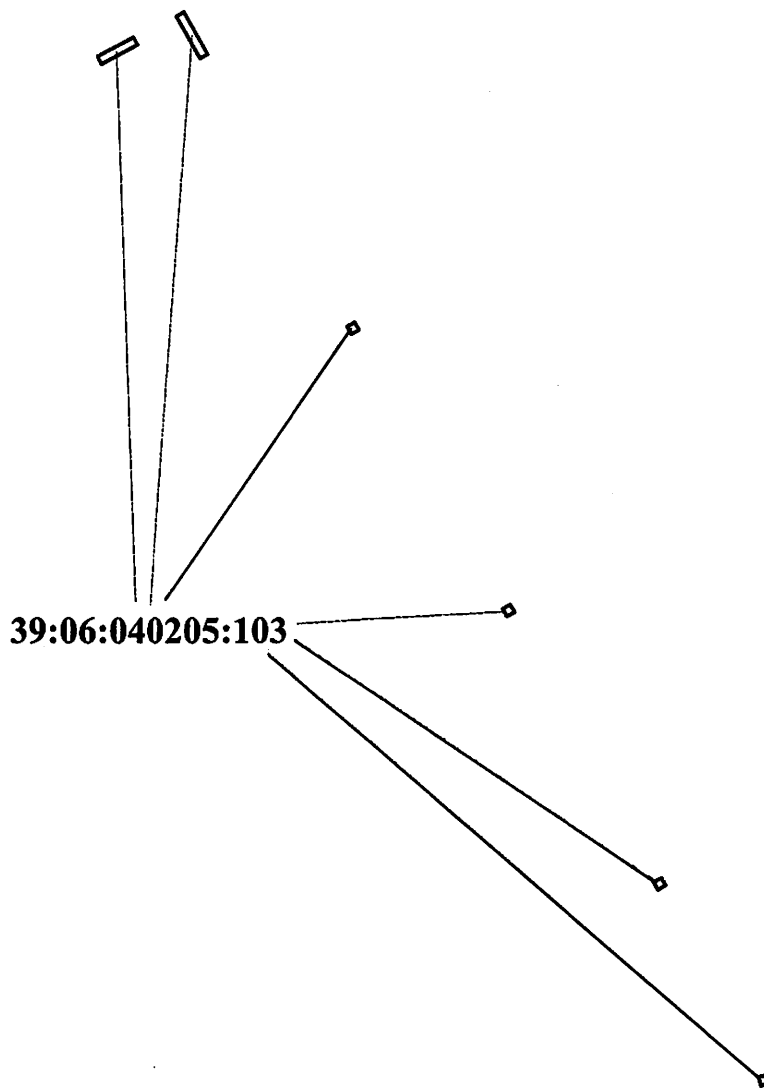
ПРИЛОЖЕНИЕ № 2
к постановлению Правительства
Калининградской области
от 14 августа 2017 г. № 431

ГРАНИЦЫ
земельного участка с кадастровым номером 39:06:040205:100



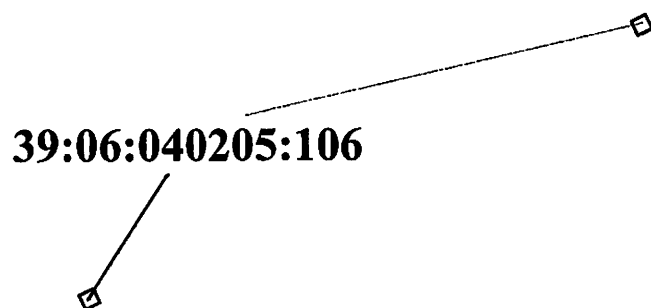
ПРИЛОЖЕНИЕ № 3
к постановлению Правительства
Калининградской области
от 14 августа 2017 г. № 431

ГРАНИЦЫ
земельного участка с кадастровым номером **39:06:040205:103**



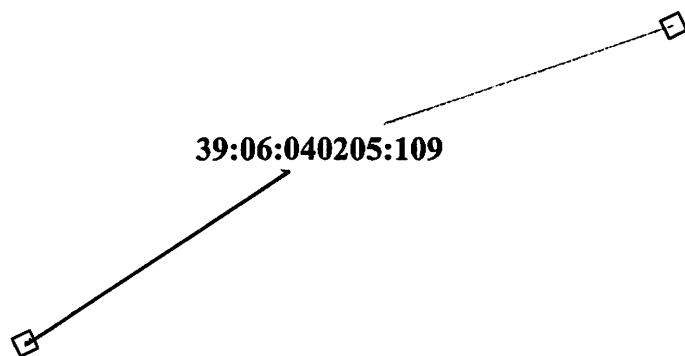
ПРИЛОЖЕНИЕ № 4
к постановлению Правительства
Калининградской области
от 14 августа 2017 г. № 431

ГРАНИЦЫ
земельного участка с кадастровым номером **39:06:040205:106**



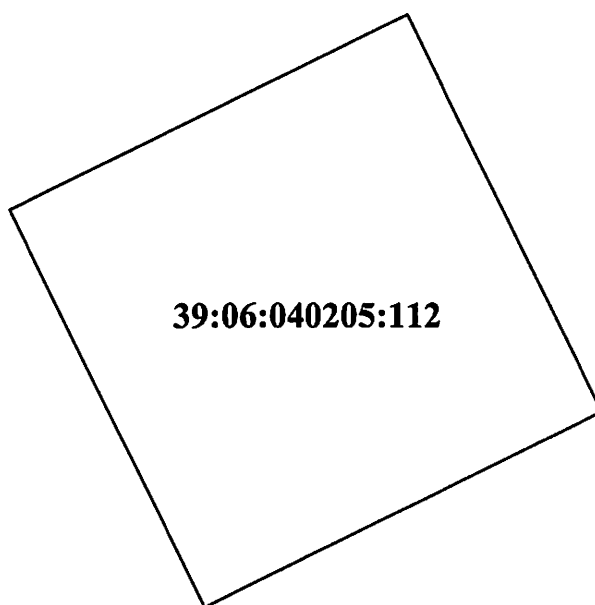
ПРИЛОЖЕНИЕ № 5
к постановлению Правительства
Калининградской области
от 14 августа 2017 г. № 431

Г Р А Н И Ц Ы
земельного участка с кадастровым номером 39:06:040205:109



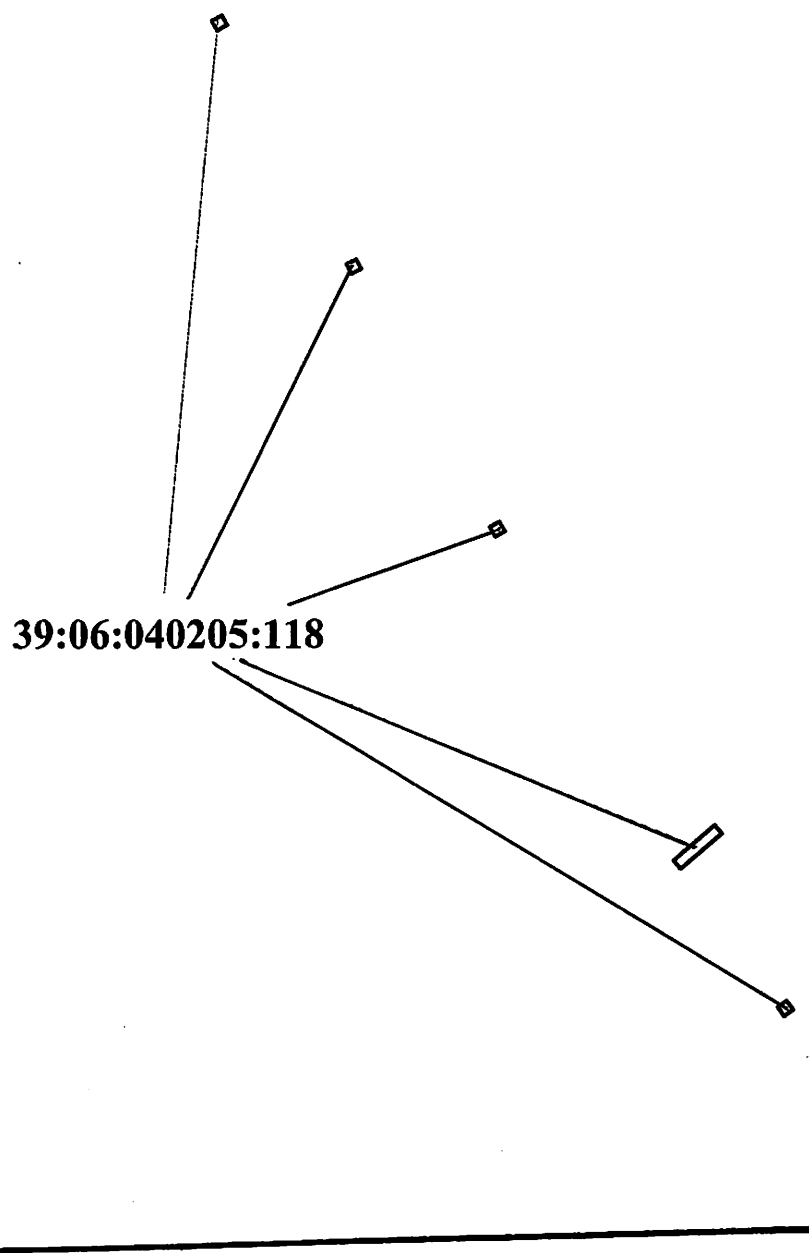
ПРИЛОЖЕНИЕ № 6
к постановлению Правительства
Калининградской области
от 14 августа 2017 г. № 431

ГРАНИЦЫ
земельного участка с кадастровым номером 39:06:040205:112



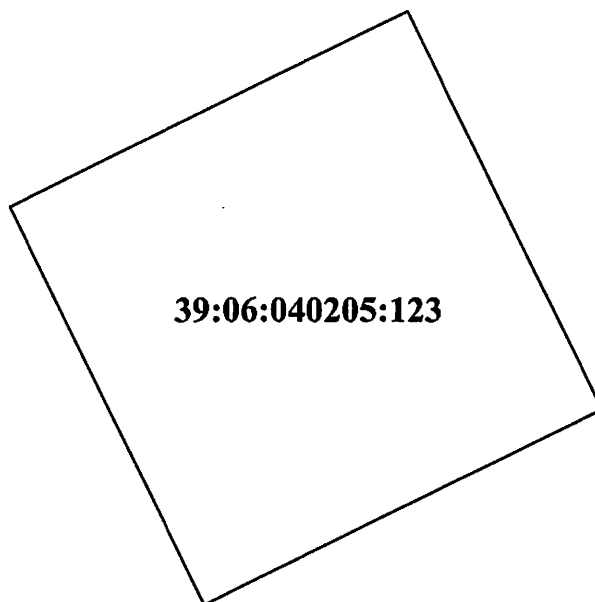
ПРИЛОЖЕНИЕ № 7
к постановлению Правительства
Калининградской области
от 14 августа 2017 г. № 431

ГРАНИЦЫ
земельного участка с кадастровым номером 39:06:040205:118




ПРИЛОЖЕНИЕ № 8
к постановлению Правительства
Калининградской области
от 14 августа 2017 г. № 431

ГРАНИЦЫ
земельного участка с кадастровым номером 39:06:040205:123



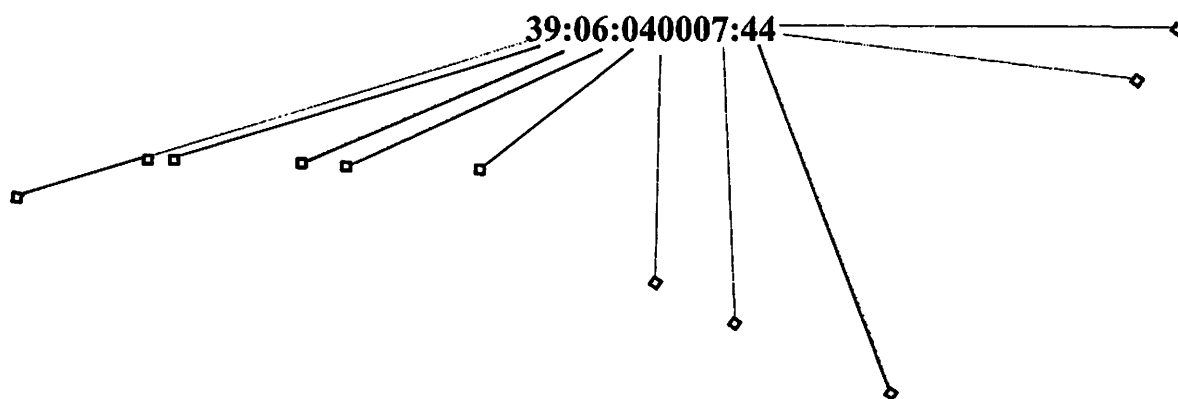
ПРИЛОЖЕНИЕ № 9
к постановлению Правительства
Калининградской области
от 14 августа 2017 г. № 431

ГРАНИЦЫ
земельного участка с кадастровым номером 39:06:040006:67



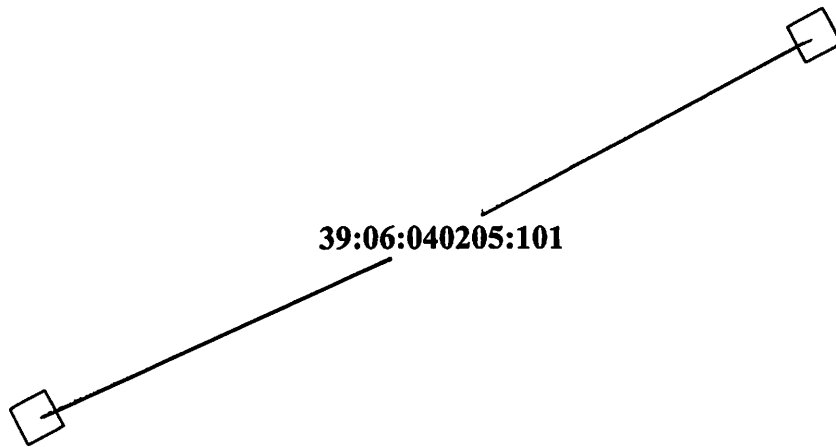
ПРИЛОЖЕНИЕ № 10
к постановлению Правительства
Калининградской области
от 14 августа 2017 г. № 431

ГРАНИЦЫ
земельного участка с кадастровым номером 39:06:040007:44



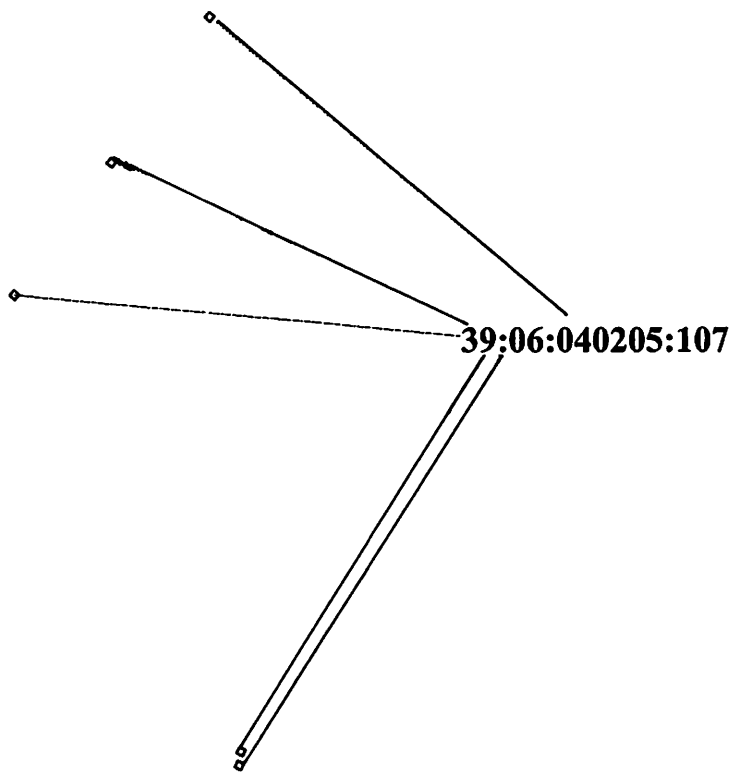
ПРИЛОЖЕНИЕ № 11
к постановлению Правительства
Калининградской области
от 14 августа 2017 г. № 431

Г Р А Н И Ц Ы
земельного участка с кадастровым номером **39:06:040205:101**



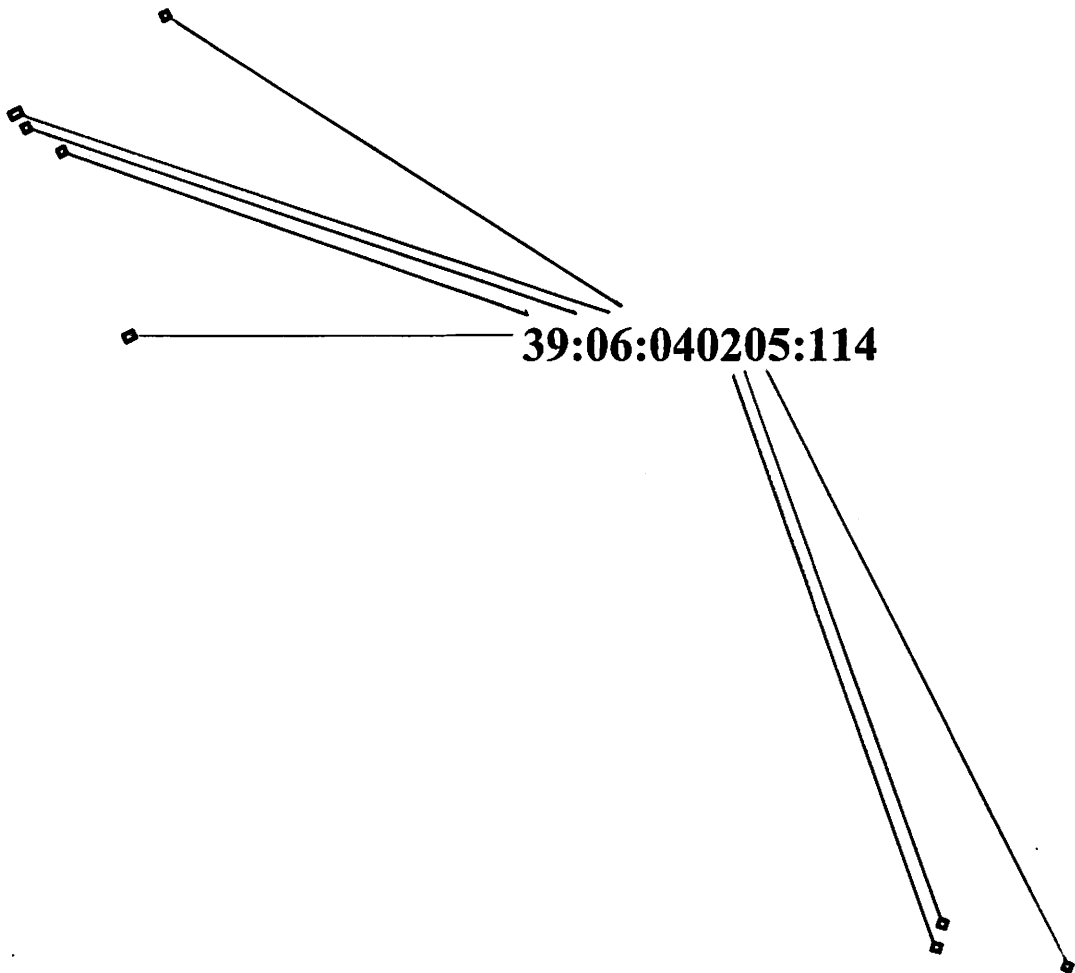
ПРИЛОЖЕНИЕ № 12
к постановлению Правительства
Калининградской области
от 14 августа 2017 г. № 431

ГРАНИЦЫ
земельного участка с кадастровым номером **39:06:040205:107**



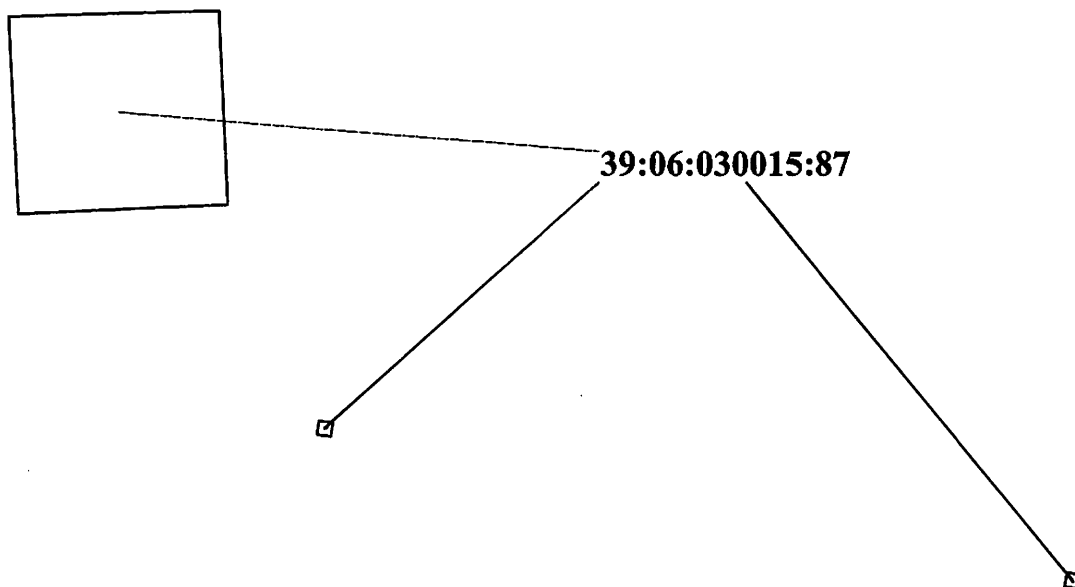
ПРИЛОЖЕНИЕ № 13
к постановлению Правительства
Калининградской области
от 14 августа 2017 г. № 431

Г Р А Н И Ц Ы
земельного участка с кадастровым номером **39:06:040205:114**



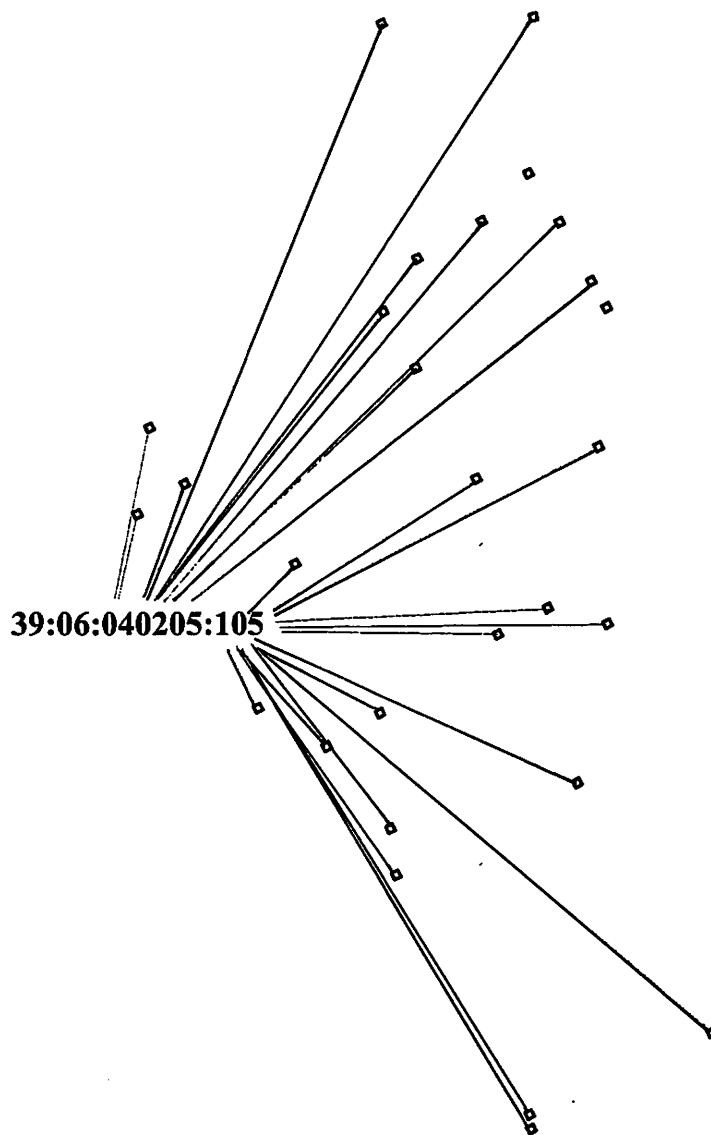
ПРИЛОЖЕНИЕ № 14
к постановлению Правительства
Калининградской области
от 14 августа 2017 г. № 431

ГРАНИЦЫ
земельного участка с кадастровым номером 39:06:030015:87



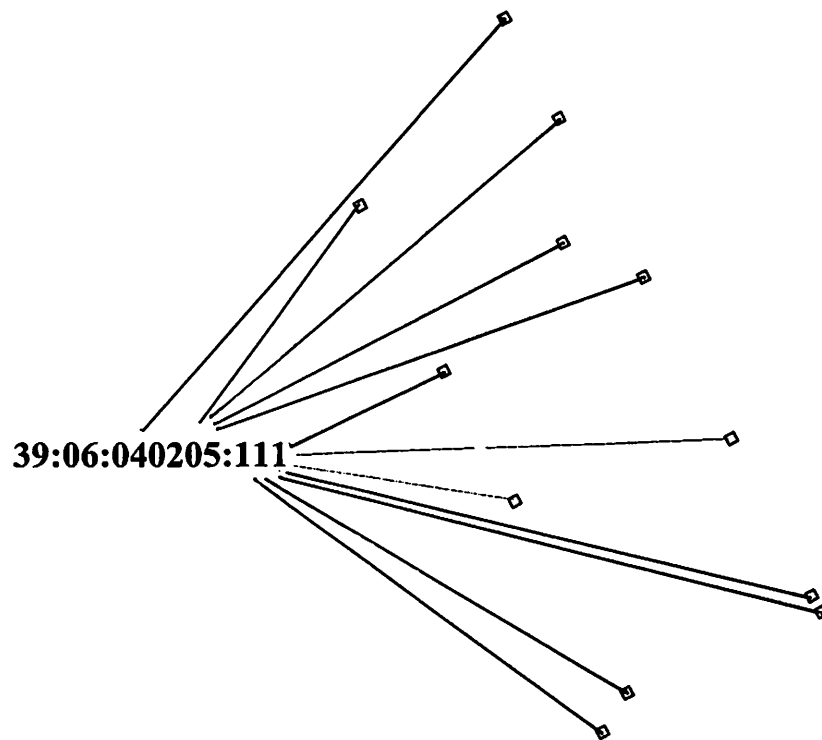
ПРИЛОЖЕНИЕ № 15
к постановлению Правительства
Калининградской области
от 14 августа 2017 г. № 431

ГРАНИЦЫ
земельного участка с кадастровым номером **39:06:040205:105**



ПРИЛОЖЕНИЕ № 16
к постановлению Правительства
Калининградской области
от 14 августа 2017 г. № 431

ГРАНИЦЫ
земельного участка с кадастровым номером **39:06:040205:111**



ПРИЛОЖЕНИЕ № 17
к постановлению Правительства
Калининградской области
от 14 августа 2017 г. № 431

ГРАНИЦЫ
земельного участка с кадастровым номером **39:06:040205:117**

