



ПРАВИТЕЛЬСТВО КАЛИНИНГРАДСКОЙ ОБЛАСТИ

ПО С Т А Н О В Л Е Н И Е

от 19 апреля 2021 г. № 198
Калининград

О внесении изменений в Правила землепользования и застройки муниципального образования «Багратионовский городской округ» Калининградской области

В соответствии со статьями 31 – 33 Градостроительного кодекса Российской Федерации, подпунктом 3 пункта 1 статьи 1 Закона Калининградской области от 30 ноября 2016 года № 19 «О перераспределении полномочий в области градостроительной деятельности между органами государственной власти Калининградской области и органами местного самоуправления муниципальных образований Калининградской области», на основании заключения администрации муниципального образования «Багратионовский городской округ» от 18 ноября 2020 года по результатам общественных обсуждений, заключения комиссии по подготовке проекта правил землепользования и застройки муниципальных образований Калининградской области от 25 января 2021 года по проекту внесения изменений в Правила землепользования и застройки муниципального образования «Багратионовский городской округ» Калининградской области в части отображения границ населенного пункта «город Багратионовск» и изменения границ территориальных зон Правительство Калининградской области **п о с т а н о в л я е т:**

1. Утвердить прилагаемые изменения, которые вносятся в Правила землепользования и застройки муниципального образования «Багратионовский городской округ» Калининградской области, утвержденные постановлением Правительства Калининградской области от 05 июня 2019 года № 390 (с изменениями, внесенными постановлениями Правительства Калининградской области от 31 декабря 2020 года № 1008 и от 25 марта 2021 года № 131).

2. Постановление вступает в силу по истечении десяти дней после дня его официального опубликования.

Губернатор
Калининградской области



А.А. Алиханов

УТВЕРЖДЕНЫ
постановлением Правительства
Калининградской области
от 19 апреля 2021 г. № 198


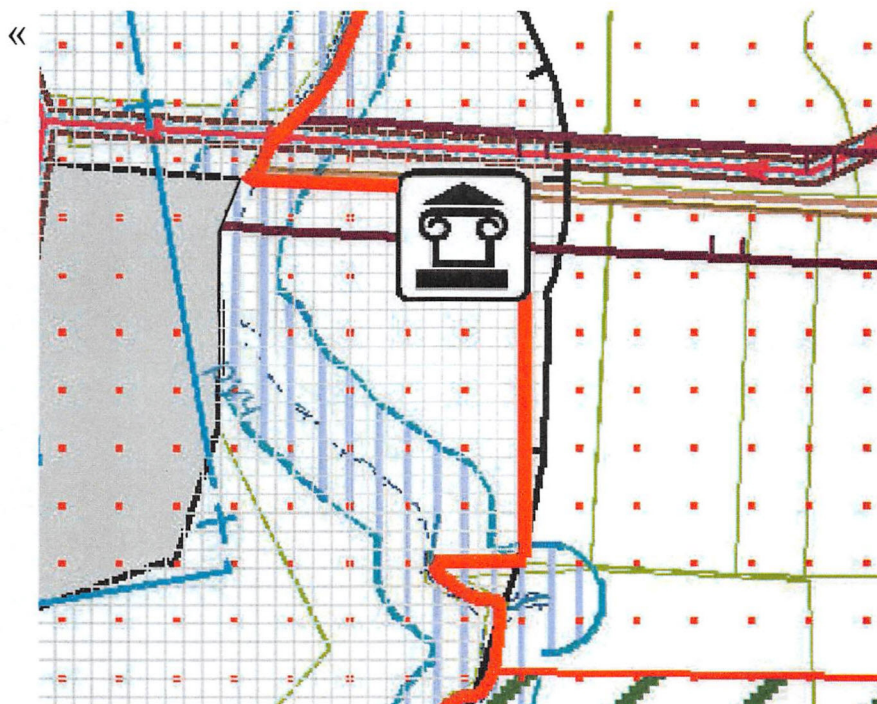
ИЗМЕНЕНИЯ,
которые вносятся в Правила землепользования и застройки
муниципального образования «Багратионовский городской округ»
Калининградской области

1. Графическое изображение фрагмента карты градостроительного зонирования Правил землепользования и застройки муниципального образования «Багратионовский городской округ» Калининградской области применительно к земельному участку с кадастровым номером 39:01:051836:12 изложить в следующей редакции:



-  – территориальная зона объектов делового, общественного и коммерческого назначения (индекс «О-1»);
-  – граница населенного пункта «город Багратионовск» муниципального образования «Багратионовский городской округ» Калининградской области.

2. Графическое изображение фрагмента карты зон с особыми условиями использования Правил землепользования и застройки муниципального образования «Багратионовский городской округ» Калининградской области применительно к земельному участку с кадастровым номером 39:01:051836:12 изложить в следующей редакции:



– граница населенного пункта «город Багратионовск» муниципального образования «Багратионовский городской округ» Калининградской области.