

**РОССИЙСКАЯ ФЕДЕРАЦИЯ**  
**ПРАВИТЕЛЬСТВО КАЛИНИНГРАДСКОЙ ОБЛАСТИ**  
**МИНИСТЕРСТВО СЕЛЬСКОГО ХОЗЯЙСТВА**  
**КАЛИНИНГРАДСКОЙ ОБЛАСТИ**

**ПРИКАЗ**

*22 марта* 2018 года № *54*  
г. Калининград

**Об утверждении форм документов для предоставления субсидий  
на проведение мелиоративных и агрохимических мероприятий**

В соответствии с пунктом 2 методических рекомендаций к утверждаемым органами местного самоуправления муниципальных образований Калининградской области порядкам предоставления субсидий за счет средств субвенций из областного бюджета, предоставляемых местным бюджетам на государственную поддержку сельского хозяйства, утвержденных приказом Министерства сельского хозяйства Калининградской области от 21 февраля 2017 года № 32, **п р и к а з ы в а ю**:

1. Утвердить следующие формы документов для предоставления субсидий на проведение мелиоративных и агрохимических мероприятий:

1) акта обследования технического состояния закрытых коллекторно-дренажных сетей и сооружений на них для проведения текущего ремонта согласно приложению № 1;

2) акта обследования технического состояния мелиоративных каналов и сооружений на них для проведения текущего ремонта согласно приложению № 2;


3) акта приемки улучшенных мелиорированных земель сельскохозяйственного назначения после проведения текущего ремонта закрытых коллекторно-дренажных сетей и сооружений на них согласно приложению № 3;

4) акта приемки улучшенных мелиорированных земель сельскохозяйственного назначения после проведения текущего ремонта мелиоративных каналов и сооружений на них согласно приложению № 4;

5) акта приемки выполненных работ по химической мелиорации почв согласно приложению № 5.

2. Настоящий приказ вступает в силу со дня подписания и подлежит официальному опубликованию.

Министр



Н.Е. Шевцова

ПРИЛОЖЕНИЕ № 1  
к приказу Министерства  
сельского хозяйства  
Калининградской области  
*22 марта* 2018 года № *54*

УТВЕРЖДАЮ

\_\_\_\_\_  
(указать должность руководителя уполномоченного органа)

\_\_\_\_\_  
(подпись, ФИО)

« \_\_\_\_\_ » 20\_\_ года

А К Т

**обследования технического состояния закрытых коллекторно-дренажных сетей  
и сооружений на них для проведения текущего ремонта**

г. \_\_\_\_\_ « \_\_\_\_\_ » 20\_\_ года

1. Комиссия в составе:

- \_\_\_\_\_  
(указать ФИО и должность представителя Министерства сельского хозяйства Калининградской области);
- \_\_\_\_\_  
(указать ФИО и должность представителя сельскохозяйственного товаропроизводителя или К(Ф)Х);
- \_\_\_\_\_  
(указать ФИО представителя управления (отдела) сельского хозяйства администрации муниципального образования);
- \_\_\_\_\_  
(указать ФИО и должность представителя организации, осуществляющей разработку проектной документации);

произвела обследование технического состояния закрытых коллекторно-дренажных сетей системы мелиоративного канала (каналов) \_\_\_\_\_ общей протяженностью \_\_\_\_\_ км и  
(указать шифры каналов)

сооружений на них, расположенных на землях \_\_\_\_\_ площадью \_\_\_\_\_ га

(указать наименование сельскохозяйственного товаропроизводителя или К(Ф)Х)  
в муниципальном образовании \_\_\_\_\_ Калининградской области.

2. Фактическое техническое состояние закрытых коллекторно-дренажных сетей и сооружений на них:

№ п/п	Шифр канала	Шифр коллектора	Протяженность коллектора и дрен, км	Год проведения последних ремонтных работ	Описание технического состояния коллектора и дрен	Описание технического состояния сооружений на коллекторе

3. Обследованные закрытые коллекторно-дренажные сети расположены в границах земельных участков с кадастровыми номерами: \_\_\_\_\_.  
(указать кадастровые номера земельных участков)

4. Фактическое мелиоративное состояние земель сельскохозяйственного назначения общей площадью \_\_\_\_\_ га, расположенных в площади водосбора обследованных закрытых коллекторно-дренажных сетей:

- хорошее: \_\_\_\_\_ га;
- удовлетворительное: \_\_\_\_\_ га;
- неудовлетворительное: \_\_\_\_\_ га, из них вымочки: \_\_\_\_\_ га.

5. Фактическое и планируемое использование земель сельскохозяйственного назначения общей площадью \_\_\_\_\_ га:

Наименование сельскохозяйственных угодий и культур	Площадь, га		Урожайность, ц/га	
	фактическая	планируемая	фактическая	планируемая
Всего, в т. ч.:				
- Пашня, всего, в т.ч. в разрезе культур:				
- Сенокосы				
- Пастбища				
- Не используется				
в том числе по причине неудовлетворительного состояния открытой осушительной сети				

6. Планируемые сроки предоставления землепользователем временных технологических полос для ремонта закрытых коллекторно-дренажных сетей: \_\_\_\_\_.

7. Планируемые сроки производства ремонтных работ: \_\_\_\_\_.

8. Планируемая площадь улучшения мелиоративного состояния сельскохозяйственных угодий после проведения текущего ремонта закрытых коллекторно-дренажных сетей и сооружений на них: \_\_\_\_\_ га.

9. Планируемые источники финансирования в соответствии с утвержденным на 20\_\_ год порядком субсидирования:

- областной бюджет - \_\_\_\_\_ %;
- средства землепользователя - \_\_\_\_\_ % от стоимости ремонтных работ.

**Решение комиссии:**

в программу выполнения мелиоративных мероприятий на \_\_\_\_ год включить ремонт закрытых коллекторно-дренажных сетей общей протяженностью \_\_\_\_\_ км и сооружений на них на землях \_\_\_\_\_ площадью \_\_\_\_ га в муниципальном образовании \_\_\_\_\_ Калининградской области.

**Приложения:**

- Абрисная схема в масштабе \_\_\_\_\_ на \_\_\_\_\_ л.
- Фотоотчёт на \_\_\_\_\_ л.

**Подписи членов комиссии:**

\_\_\_\_\_/\_\_\_\_\_/\_\_\_\_\_  
*(подпись и ФИО представителя Министерства сельского хозяйства Калининградской области)*

\_\_\_\_\_/\_\_\_\_\_/\_\_\_\_\_  
*(подпись и ФИО представителя сельскохозяйственного товаропроизводителя или К(Ф)Х)*

\_\_\_\_\_/\_\_\_\_\_/\_\_\_\_\_  
*(подпись и ФИО представителя управления (отдела) сельского хозяйства администрации муниципального образования)*

\_\_\_\_\_/\_\_\_\_\_/\_\_\_\_\_  
*(подпись и ФИО представителя организации, осуществляющей разработку проектно-сметной документации)*

Приложение  
к акту обследования от \_\_\_\_\_ 20\_\_ года

### ФОТООТЧЕТ

по результатам обследования технического состояния закрытых коллекторно-дренажных сетей  
общей протяженностью \_\_\_\_\_ км и сооружений на них

*(фотоотчет должен включать фотографии всех выявленных в процессе обследования сооружений на закрытой осушительной сети, а также осушаемых закрытой сетью земель сельскохозяйственного назначения)*




Фото № \_\_\_\_\_




Фото № \_\_\_\_\_

\_\_\_\_\_/\_\_\_\_\_/\_\_\_\_\_  
*(подпись и ФИО представителя сельскохозяйственного товаропроизводителя или К(Ф)Х)*

\_\_\_\_\_/\_\_\_\_\_/\_\_\_\_\_  
*(подпись и ФИО представителя управления (отдела) сельского хозяйства администрации муниципального образования)*

\_\_\_\_\_/\_\_\_\_\_/\_\_\_\_\_  
*(подпись и ФИО представителя организации, осуществляющей разработку проектно-сметной документации)*

ПРИЛОЖЕНИЕ № 2  
к приказу Министерства  
сельского хозяйства  
Калининградской области  
22 марта 2018 года № 54

УТВЕРЖДАЮ

(указать должность руководителя уполномоченного органа)

\_\_\_\_\_  
(подпись, ФИО)

« \_\_\_\_\_ » \_\_\_\_\_ 20\_\_ года

А К Т

**обследования технического состояния мелиоративных каналов и сооружений  
на них для проведения текущего ремонта**

г. \_\_\_\_\_ « \_\_\_\_\_ » \_\_\_\_\_ 20\_\_ года

1. Комиссия в составе:

- \_\_\_\_\_  
(указать ФИО и должность представителя Министерства сельского хозяйства Калининградской области)
- \_\_\_\_\_  
(указать ФИО и должность представителя сельскохозяйственного товаропроизводителя или К(Ф)Х)
- \_\_\_\_\_  
(указать ФИО представителя управления (отдела) сельского хозяйства администрации муниципального образования)
- \_\_\_\_\_  
(указать ФИО и должность представителя организации, осуществляющей разработку проектной документации)

произвела обследование технического состояния проводящих каналов:  
\_\_\_\_\_, регулирующих каналов: \_\_\_\_\_

(указать шифры и пикеты обследованных каналов)

(указать шифры и пикеты обследованных каналов)

общей протяженностью \_\_\_\_\_ км и сооружений на них, расположенных на землях

\_\_\_\_\_  
(указать наименование сельскохозяйственного товаропроизводителя или К(Ф)Х)

в муниципальном образовании \_\_\_\_\_ Калининградской области.

2. Фактическое техническое состояние мелиоративных каналов и сооружений на них:

№ п/п	Шифр канала	Протяженность, км	Год проведения последних ремонтных работ	Описание технического состояния русла канала	Описание технического состояния сооружений на канале

3. Фактическое техническое состояние водоприемников обследованной осушительной сети:

№ п/п	Шифр (название) водоприемника	Протяженность, км	Год проведения последних ремонтных работ	Описание технического состояния русла водоприемника

4. Обследованные мелиоративные каналы расположены в границах земельных участков с кадастровыми номерами: \_\_\_\_\_.

(указать кадастровые номера земельных участков)

5. Фактическое мелиоративное состояние земель сельскохозяйственного назначения общей площадью \_\_\_\_\_ га, расположенных в площади водосбора обследованных мелиоративных каналов:

- хорошее: \_\_\_\_\_ га;
- удовлетворительное: \_\_\_\_\_ га;
- неудовлетворительное: \_\_\_\_\_ га, из них вымочки: \_\_\_\_\_ га.

6. Фактическое и планируемое использование земель сельскохозяйственного назначения общей площадью \_\_\_\_\_ га:

Наименование сельскохозяйственных угодий и культур	Площадь, га		Урожайность, ц/га	
	фактическая	планируемая	фактическая	планируемая
Всего, в т. ч.:				
- Пашня, всего, в т.ч. в разрезе культур:				
- Сенокосы				
- Пастбища				
- Не используется				
в том числе по причине неудовлетворительного состояния открытой осушительной сети				

7. Планируемые сроки предоставления землепользователем временных технологических полос шириной по 10 м от бровки канала, при односторонней (двухсторонней) проходке экскаватора для производства ремонтных работ: \_\_\_\_\_.

8. Планируемые сроки производства ремонтных работ: \_\_\_\_\_.

9. Планируемая площадь улучшения мелиоративного состояния сельскохозяйственных угодий после проведения текущего ремонта мелиоративных каналов и сооружений на них: \_\_\_\_\_ га.

10. Планируемые источники финансирования в соответствии с утвержденным на 20\_\_ год порядком субсидирования:

- областной бюджет - \_\_\_\_\_ %;
- средства землепользователя - \_\_\_\_\_ % от стоимости ремонтных работ.

**Решение комиссии:**

в программу выполнения мелиоративных мероприятий на \_\_\_\_ год включить ремонт проводящих каналов: \_\_\_\_\_, регулирующих каналов: \_\_\_\_\_ общей протяженностью \_\_\_\_\_ км и сооружений на них на землях \_\_\_\_\_ площадью \_\_\_\_\_ га в муниципальном образовании \_\_\_\_\_ Калининградской области.

**Приложения:**

- Ситуационный план в масштабе \_\_\_\_\_ на \_\_\_\_\_ л.
- Фотоотчёт на \_\_\_\_\_ л.

**Подписи членов комиссии:**

\_\_\_\_\_/\_\_\_\_\_ /

*(подпись и ФИО представителя Министерства сельского хозяйства Калининградской области)*

\_\_\_\_\_/\_\_\_\_\_ /

*(подпись и ФИО представителя сельскохозяйственного товаропроизводителя или К(Ф)Х)*

\_\_\_\_\_/\_\_\_\_\_ /

*(подпись и ФИО представителя управления (отдела) сельского хозяйства администрации муниципального образования)*

\_\_\_\_\_/\_\_\_\_\_ /

*(подпись и ФИО представителя организации, осуществляющей разработку проектно-сметной документации)*



Приложение  
к акту обследования от \_\_\_\_\_ 20\_\_ года

## ФОТООТЧЕТ

по результатам обследования технического состояния проводящих каналов: \_\_\_\_\_,  
регулирующих каналов: \_\_\_\_\_ общей протяженностью \_\_\_\_\_ км и сооружений на них  
(фотоотчет должен включать фотографии всех обследованных мелиоративных каналов из расчета 1 фотография  
на 500 метров длины канала и всех выявленных в процессе обследования гидротехнических сооружений)




Фото № \_\_\_\_\_



Фото № \_\_\_\_\_

\_\_\_\_\_/\_\_\_\_\_/\_\_\_\_\_  
(подпись и ФИО представителя сельскохозяйственного товаропроизводителя или К(Ф)Х)

\_\_\_\_\_/\_\_\_\_\_/\_\_\_\_\_  
(подпись и ФИО представителя управления (отдела) сельского хозяйства администрации муниципального образования)

\_\_\_\_\_/\_\_\_\_\_/\_\_\_\_\_  
(подпись и ФИО представителя организации, осуществляющей разработку проектно-сметной документации)

ПРИЛОЖЕНИЕ № 3  
к приказу Министерства  
сельского хозяйства

Калининградской области  
22 марта 2018 года № 54

УТВЕРЖДАЮ

\_\_\_\_\_ (указать должность руководителя уполномоченного органа)

\_\_\_\_\_/\_\_\_\_\_  
(подпись, ФИО)

« \_\_\_\_\_ » \_\_\_\_\_ 20\_\_ года

А К Т

**приемки улучшенных мелиорированных земель сельскохозяйственного назначения после проведения текущего ремонта закрытых коллекторно-дренажных сетей и сооружений на них**

г. \_\_\_\_\_ « \_\_\_\_\_ » \_\_\_\_\_ 20\_\_ года

1. Комиссия в составе:

- \_\_\_\_\_ ;  
(указать ФИО и должность представителя Министерства сельского хозяйства Калининградской области)  
\_\_\_\_\_ ;  
(указать ФИО и должность представителя сельскохозяйственного товаропроизводителя или К(Ф)Х)  
\_\_\_\_\_ ;  
(указать ФИО представителя управления (отдела) сельского хозяйства администрации муниципального образования)  
\_\_\_\_\_ ;  
(указать ФИО и должность представителя подрядной организации, проводившей ремонтные работы)  
\_\_\_\_\_ ;  
(указать ФИО и должность представителя организации, осуществляющей услуги технического надзора)

произвела обследование технического состояния закрытых коллекторно-дренажных сетей системы мелиоративного канала (каналов) \_\_\_\_\_ общей протяженностью \_\_\_\_\_ км и  
(указать шифры каналов)

сооружений на них, расположенных на землях \_\_\_\_\_ площадью \_\_\_\_\_ га  
(указать наименование сельскохозяйственного товаропроизводителя или К(Ф)Х)

в муниципальном образовании \_\_\_\_\_ Калининградской области, после проведения текущих ремонтных работ.

2. Работы проведены в соответствии с договором (контрактом) от \_\_\_\_\_ № \_\_\_\_\_ подрядной организацией \_\_\_\_\_  
(указать наименование подрядной организации)

3. Проектно-сметная документация разработана в соответствии с договором (контрактом) от \_\_\_\_\_ № \_\_\_\_\_ организацией \_\_\_\_\_  
(указать наименование организации, разработавшей проектно-сметную документацию)

4. Проверка сметной документации произведена в соответствии с договором (контрактом) от \_\_\_\_\_ № \_\_\_\_\_ организацией \_\_\_\_\_  
(указать наименование организации, выполнившей проверку сметной документации)

5. Услуги по техническому надзору за проведением ремонтных работ оказаны в соответствии с договором (контрактом) от \_\_\_\_ № \_\_\_\_ организацией \_\_\_\_\_.  
(указать наименование организации - технического надзора)

6. Сроки проведения ремонтных работ:

- начало работ: \_\_\_\_\_;
- окончание работ: \_\_\_\_\_.

7. Комиссии предоставлена следующая документация:

- утверждённая проектно-сметная документация;
- акт о приемке выполненных работ № \_\_\_\_ от \_\_\_\_\_;
- исполнительная документация.

8. Техническое состояние и сельскохозяйственное использование осушительных систем до проведения ремонтных работ:

№	Наименование мероприятий	Ед. изм.	Количество
1.	Мелиоративное состояние водосборной площади		
	<i>хорошее</i>	га	
	<i>удовлетворительное</i>	га	
	<i>неудовлетворительное</i>	га	
	<i>из них вымочки</i>	га	
2.	Техническая характеристика осушительных систем		
	<i>год ввода в эксплуатацию</i>	год	
	<i>систематический дренаж</i>	га	
	<i>выборочный дренаж</i>	га	
	<i>открытая сеть</i>	га	
3.	Фактическое использование сельскохозяйственных угодий		
	Используется в сельскохозяйственном производстве – всего, в т.ч.	га	
	- пашня	га	
	- сенокосы	га	
	- пастбища	га	

9. Фактически выполненные объёмы работ:

№ п/п	Наименование основных работ	Единица измерения	Количество всего	
			по проекту	фактически
1.	Промывка и прочистка коллекторов и дрен	км		
2.	Перекладка коллекторов и дрен	км		
3.	Ремонт дренажных устьев	шт.		
4.	Ремонт смотровых колодцев	шт.		
5.	Ремонт поглотительных колодцев	шт.		

## 10. Фактическая стоимость выполненных работ, руб.:

Всего	в том числе:			
	разработка проектно-сметной документации	проверка сметной документации	осуществление технического надзора	выполнение подрядных работ

## 11. Планируемое сельскохозяйственное использование улучшенных мелиорированных земель сельскохозяйственного назначения после проведения ремонтных работ:

№ п/п	Наименование сельскохозяйственных культур	Площадь, га	Урожайность, ц/га

**Решение комиссии:**

- произведенные работы по ремонту закрытых коллекторно-дренажных сетей общей протяженностью \_\_\_\_\_ км и сооружений на них, расположенных на землях \_\_\_\_\_ площадью \_\_\_\_\_ га в муниципальном образовании \_\_\_\_\_ Калининградской области считать принятыми;

- в результате проведенных ремонтных работ улучшено состояние мелиорированных земель сельскохозяйственного назначения на площади \_\_\_\_\_ га;

- качество работ: \_\_\_\_\_;

- гарантийный срок эксплуатации отремонтированных сооружений 5 лет со дня приема объектов рабочей комиссией.

**Приложение:**

- Фотоотчёт на \_\_\_\_\_ л.

**Подписи членов комиссии:**

\_\_\_\_\_/\_\_\_\_\_/\_\_\_\_\_  
(подпись и ФИО представителя Министерства сельского хозяйства Калининградской области)

\_\_\_\_\_/\_\_\_\_\_/\_\_\_\_\_  
(подпись и ФИО представителя сельскохозяйственного товаропроизводителя или К(Ф)Х)

\_\_\_\_\_/\_\_\_\_\_/\_\_\_\_\_  
(подпись и ФИО представителя управления (отдела) сельского хозяйства администрации муниципального образования)

\_\_\_\_\_/\_\_\_\_\_/\_\_\_\_\_  
(указать ФИО и должность представителя подрядной организации, проводившей ремонтные работы)

\_\_\_\_\_/\_\_\_\_\_/\_\_\_\_\_  
(указать ФИО и должность представителя организации, осуществлявшей услуги технического надзора)

Приложение  
к акту приемки от \_\_\_\_\_ 20\_\_ года

### ФОТООТЧЕТ

по результатам проведения работ по ремонту закрытых коллекторно-дренажных сетей общей протяженностью \_\_\_\_\_ км и сооружений на них

*(фотоотчет должен включать фотографии всех отремонтированных сооружений на закрытой осушительной сети, а также фотографии, выполненные в процессе проведения ремонтных работ)*

Фото № \_\_\_\_\_

Фото № \_\_\_\_\_

\_\_\_\_\_/\_\_\_\_\_/\_\_\_\_\_  
*(подпись и ФИО представителя сельскохозяйственного товаропроизводителя или К(Ф)Х)*

\_\_\_\_\_/\_\_\_\_\_/\_\_\_\_\_  
*(подпись и ФИО представителя управления (отдела) сельского хозяйства администрации муниципального образования)*

\_\_\_\_\_/\_\_\_\_\_/\_\_\_\_\_  
*(подпись и ФИО представителя организации, осуществляющей услуги технического надзора)*

ПРИЛОЖЕНИЕ № 4  
к приказу Министерства  
сельского хозяйства  
Калининградской области  
*22 марта* 2018 года № *54*

УТВЕРЖДАЮ

\_\_\_\_\_  
(указать должность руководителя уполномоченного органа)

\_\_\_\_\_  
(подпись, ФИО)

« \_\_\_\_\_ » \_\_\_\_\_ 20\_\_ года

А К Т

**приемки улучшенных мелиорированных земель сельскохозяйственного назначения после проведения текущего ремонта мелиоративных каналов и сооружений на них**

г. \_\_\_\_\_ « \_\_\_\_\_ » \_\_\_\_\_ 20\_\_ года

1. Комиссия в составе:

- \_\_\_\_\_  
(указать ФИО и должность представителя Министерства сельского хозяйства Калининградской области)
- \_\_\_\_\_  
(указать ФИО и должность представителя сельскохозяйственного товаропроизводителя или К(Ф)Х)
- \_\_\_\_\_  
(указать ФИО представителя управления (отдела) сельского хозяйства администрации муниципального образования)
- \_\_\_\_\_  
(указать ФИО и должность представителя подрядной организации, проводившей ремонтные работы)
- \_\_\_\_\_  
(указать ФИО и должность представителя организации, осуществлявшей услуги технического надзора)

произвела обследование технического состояния проводящих каналов:  
\_\_\_\_\_, регулирующих каналов: \_\_\_\_\_  
(указать шифры и пикеты обследованных каналов) (указать шифры и пикеты обследованных каналов)

общей протяженностью \_\_\_\_\_ км и сооружений на них, расположенных на землях

\_\_\_\_\_  
(указать наименование сельскохозяйственного товаропроизводителя или К(Ф)Х)  
в муниципальном образовании \_\_\_\_\_ Калининградской области,  
после проведения текущих ремонтных работ.

2. Работы проведены в соответствии с договором (контрактом) от \_\_\_\_\_ № \_\_\_\_\_  
подрядной организацией \_\_\_\_\_  
(указать наименование подрядной организации)

3. Проектно-сметная документация разработана в соответствии с договором (контрактом)  
от \_\_\_\_\_ № \_\_\_\_\_ организацией \_\_\_\_\_  
(указать наименование организации, разработавшей проектно-сметную документацию)

4. Проверка сметной документации произведена в соответствии с договором (контрактом)  
от \_\_\_\_\_ № \_\_\_\_\_ организацией \_\_\_\_\_  
(указать наименование организации, выполнившей проверку сметной документации)

5. Услуги по техническому надзору за проведением ремонтных работ оказаны в соответствии с договором (контрактом) от \_\_\_\_\_ № \_\_\_\_\_ организацией \_\_\_\_\_.  
(указать наименование организации - технического надзора)

6. Сроки проведения ремонтных работ:

- начало работ: \_\_\_\_\_;
- окончание работ: \_\_\_\_\_.

7. Комиссии предоставлена следующая документация:

- утверждённая проектно-сметная документация;
- акт о приемке выполненных работ № \_\_\_\_ от \_\_\_\_\_;
- исполнительная документация.

8. Техническое состояние и сельскохозяйственное использование осушительных систем до проведения ремонтных работ:

№	Наименование мероприятий	Ед. изм.	Количество
1.	Мелиоративное состояние водосборной площади		
	<i>хорошее</i>	га	
	<i>удовлетворительное</i>	га	
	<i>неудовлетворительное</i>	га	
	<i>из них вымочки</i>	га	
2.	Техническая характеристика осушительных систем		
	<i>год ввода в эксплуатацию</i>	год	
	<i>систематический дренаж</i>	га	
	<i>выборочный дренаж</i>	га	
	<i>открытая сеть</i>	га	
3.	Фактическое использование сельскохозяйственных угодий		
	Используется в сельскохозяйственном производстве – всего, в т.ч.	га	
	- пашня	га	
	- сенокосы	га	
	- пастбища	га	

9. Фактически выполненные объёмы работ:

№ п/п	Наименование основных работ	Единица измерения	Количество всего	
			по проекту	фактически
1.	Очистка мелиоративных каналов	км / м <sup>3</sup>		
2.	Ремонт трубопереездов, из них:	шт.		
	- перекладка с заменой труб	шт.		
	- перекладка без замены труб	шт.		
	- промывка (очистка)	шт. / м <sup>3</sup>		
3.	Ремонт дренажных устьев	шт.		
4.	Валка деревьев	шт.		
5.	Корчевка кустарника	га		

10. Фактическая стоимость выполненных работ, руб.:

Всего	в том числе:			
	разработка проектно-сметной документации	проверка сметной документации	осуществление технического надзора	выполнение подрядных работ

11. Планируемое сельскохозяйственное использование улучшенных мелиорированных земель сельскохозяйственного назначения после проведения ремонтных работ:

№ п/п	Наименование сельскохозяйственных культур	Площадь, га	Урожайность, ц/га

**Решение комиссии:**

- произведенные работы по ремонту проводящих каналов: \_\_\_\_\_, регулирующих каналов: \_\_\_\_\_ общей протяженностью \_\_\_\_\_ км и сооружений на них на землях \_\_\_\_\_ площадью \_\_\_\_\_ га в муниципальном образовании \_\_\_\_\_ Калининградской области считать принятыми;

- в результате проведенных ремонтных работ улучшено состояние мелиорированных земель сельскохозяйственного назначения на площади \_\_\_\_\_ га;

- качество работ: \_\_\_\_\_;

- гарантийный срок эксплуатации отремонтированных сооружений 5 лет со дня приема объектов рабочей комиссией.

**Приложение:**

- Фотоотчёт на \_\_\_\_\_ л.

**Подписи членов комиссии:**

\_\_\_\_\_/\_\_\_\_\_/\_\_\_\_\_  
(подпись и ФИО представителя Министерства сельского хозяйства Калининградской области)

\_\_\_\_\_/\_\_\_\_\_/\_\_\_\_\_  
(подпись и ФИО представителя сельскохозяйственного товаропроизводителя или К(Ф)Х)

\_\_\_\_\_/\_\_\_\_\_/\_\_\_\_\_  
(подпись и ФИО представителя управления (отдела) сельского хозяйства администрации муниципального образования)

\_\_\_\_\_/\_\_\_\_\_/\_\_\_\_\_  
(указать ФИО и должность представителя подрядной организации, проводившей ремонтные работы)

\_\_\_\_\_/\_\_\_\_\_/\_\_\_\_\_  
(указать ФИО и должность представителя организации, осуществлявшей услуги технического надзора)



Приложение  
к акту приемки от \_\_\_\_\_ 20\_\_ года

### ФОТООТЧЕТ

по результатам проведения работ по ремонту проводящих каналов: \_\_\_\_\_,  
регулирующих каналов: \_\_\_\_\_ общей протяженностью \_\_\_\_\_ км и сооружений на них  
(фотоотчет должен включать фотографии всех отремонтированных мелиоративных каналов из расчета  
1 фотография на 500 метров длины канала и всех отремонтированных гидротехнических сооружений)



Фото № \_\_\_\_\_




Фото № \_\_\_\_\_

\_\_\_\_\_/\_\_\_\_\_/

(подпись и ФИО представителя сельскохозяйственного товаропроизводителя или К(Ф)Х)

\_\_\_\_\_/\_\_\_\_\_/

(подпись и ФИО представителя управления (отдела) сельского хозяйства администрации муниципального образования)

\_\_\_\_\_/\_\_\_\_\_/

(подпись и ФИО представителя организации, осуществляющей услуги технического надзора)

ПРИЛОЖЕНИЕ № 5  
к приказу Министерства  
сельского хозяйства  
Калининградской области  
*22 марта* 2018 года № *54*

УТВЕРЖДАЮ

(указать должность руководителя уполномоченного органа)

\_\_\_\_\_ / \_\_\_\_\_ /

(подпись, ФИО)

« \_\_\_\_\_ » \_\_\_\_\_ 20\_\_ года

А К Т

приемки выполненных работ по химической мелиорации почв  
на землях \_\_\_\_\_

(указать наименование сельскохозяйственного товаропроизводителя или К(Ф)Х)

Кадастровый номер земельного участка	Номер контура	Площадь, га	Фактически внесено известкового материала	
			т/га	всего, т
Всего:				

Главный специалист  
ФГБУ «ЦАС «Калининградский»

\_\_\_\_\_ / \_\_\_\_\_ /  
(подпись, ФИО)

« \_\_\_\_\_ » \_\_\_\_\_ 20\_\_ года

(указать должность руководителя  
сельскохозяйственного товаропроизводителя или К(Ф)Х)

\_\_\_\_\_ / \_\_\_\_\_ /  
(подпись, ФИО)

« \_\_\_\_\_ » \_\_\_\_\_ 20\_\_ года