

**МИНИСТЕРСТВО СТРОИТЕЛЬСТВА
И ЖИЛИЩНО-КОММУНАЛЬНОГО ХОЗЯЙСТВА
КАЛИНИНГРАДСКОЙ ОБЛАСТИ**

ПРИКАЗ

07 ноября 2018 года № *453*
г. Калининград

**Об утверждении границ охранных зон газораспределительных сетей и
наложении ограничений (обременений) на входящие
в них земельные участки**

В соответствии с Земельным Кодексом Российской Федерации, Правилами охраны газораспределительных сетей, утвержденными постановлением Правительства Российской Федерации от 20 ноября 2000 года № 878 «Об утверждении правил охраны газораспределительных сетей», Положением о Министерстве строительства и жилищно-коммунального хозяйства Калининградской области, утвержденным постановлением Правительства Калининградской области от 01 февраля 2017 года № 26, Административным регламентом предоставления государственной услуги «Утверждение границ охранных зон объектов газораспределительных сетей и наложение ограничений (обременений) на входящие в них земельные участки», утвержденным приказом Министерства строительства жилищно-коммунального хозяйства Калининградской области от 03 июля 2017 года № 176 (с учетом изменений), на основании заявления от 04 октября 2018 года № 15985 открытого акционерного общества по газификации и эксплуатации газового хозяйства «Калининградгазификация», п р и к а з ы в а ю:

1. Утвердить границы охранной зоны газораспределительной сети: «Газопровод низкого давления. Протяженность: 45 м», расположенной по адресу: Калининградская область, г. Калининград, пер. Советский, кадастровый (или условный) номер 39:15:121553:192, в виде территории, ограниченной условными линиями, проходящими на расстоянии 2 м с каждой стороны газопровода, по характерным точкам согласно приложению № 1 к настоящему приказу, с графическим описанием местоположения согласно приложению № 2 к настоящему приказу.

2. Установить ограничения (обременения) прав на земельные участки, входящие в охранную зону газораспределительной сети, указанной в пункте 1 настоящего приказа, определив условия использования в соответствии с пунктами 14-16 Правил охраны газораспределительных сетей, утвержденных постановлением Правительства Российской Федерации от 20 ноября 2000 года № 878 «Об утверждении правил охраны газораспределительных сетей».

3. Отделу газоснабжения и газификации департамента развития жилищно-коммунального хозяйства Министерства строительства и жилищно-коммунального хозяйства Калининградской области (Егорова И.И.) обеспечить:

1) публикацию настоящего приказа на официальном сайте Министерства строительства и жилищно-коммунального хозяйства Калининградской области в информационно-телекоммуникационной сети «Интернет»;


2) направление копии настоящего приказа в срок не превышающий 7 (семи) рабочих дней со дня вступления его в силу:

2.1) в орган местного самоуправления муниципального образования Калининградской области по месту нахождения охранной зоны объекта газораспределительной сети, указанной в пункте 1 настоящего приказа;

2.2) в филиал государственного бюджетного учреждения «Федеральная кадастровая палата Росреестра» по Калининградской области.

4. Приказ вступает в силу с даты официального опубликования.

Исполняющий обязанности министра



С.В. Черномаз

Приложение № 1
к приказу № 453
Министерства строительства и
жилищно-коммунального
хозяйства Калининградской
области
от 07 ноября 2018 года

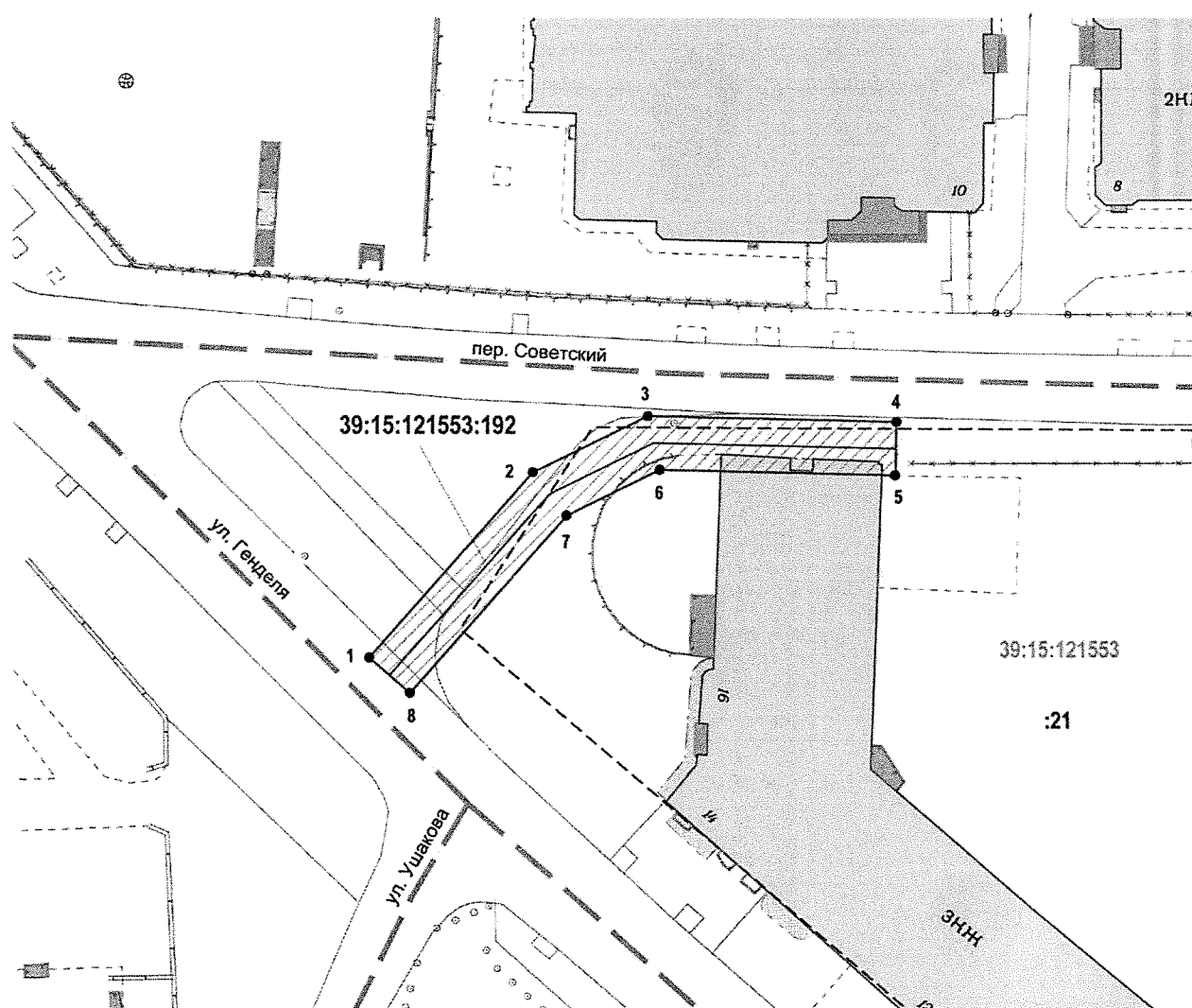
Сведения о характерных точках границ охранной зоны
газораспределительной сети: «Газопровод низкого давления.
Протяженность: 45 м», расположенной по адресу: Калининградская область,
г. Калининград, пер. Советский.


№ точки	СК кадастрового района		Мера линий, м	Дирекционный угол	На точку
	X, м	Y, м			
1	355808.87	1188634.25	18.44	41° 18' 20"	2
2	355822.72	1188646.42	9.56	63° 56' 38"	3
3	355826.92	1188655.01	18.61	91° 19' 25"	4
4	355826.49	1188673.62	4.00	181° 25' 55"	5
5	355822.49	1188673.52	17.63	271° 19' 55"	6
6	355822.90	1188655.89	7.78	243° 55' 43"	7
7	355819.48	1188648.90	17.64	221° 19' 24"	8
8	355806.23	1188637.25	4.00	311° 20' 51"	1

Приложение № 2
к приказу № 453
Министерства строительства и
жилищно-коммунального
хозяйства Калининградской
области

от 07 ноября 2018 года

Графическое описание местоположения границ охранной зоны
газораспределительной сети: «Газопровод низкого давления.
Протяженность: 45 м», расположенной по адресу: Калининградская область,
г. Калининград, пер. Советский.




39:15:121553:192
—
—
:21
39:15:121553

УСЛОВНЫЕ ОБОЗНАЧЕНИЯ:

- граница охранной зоны объекта газораспределительной сети
- кадастровый номер сооружения
- границы ЗУ имеющиеся в ЕГРН, сведения о которых достаточны для определения ее местоположения
- границы ЗУ имеющиеся в ЕГРН, сведения о которых не достаточны для определения ее местоположения
- номер земельного участка в кадастровом квартале
- номер кадастрового квартала