

**МИНИСТЕРСТВО СТРОИТЕЛЬСТВА  
И ЖИЛИЩНО-КОММУНАЛЬНОГО ХОЗЯЙСТВА  
КАЛИНИНГРАДСКОЙ ОБЛАСТИ**

**ПРИКАЗ**

*04 ноября* 2018 года № *452*  
г. Калининград

**Об утверждении границ охранных зон газораспределительных сетей и  
наложении ограничений (обременений) на входящие  
в них земельные участки**

В соответствии с Земельным Кодексом Российской Федерации, Правилами охраны газораспределительных сетей, утвержденными постановлением Правительства Российской Федерации от 20 ноября 2000 года № 878 «Об утверждении правил охраны газораспределительных сетей», Положением о Министерстве строительства и жилищно-коммунального хозяйства Калининградской области, утвержденным постановлением Правительства Калининградской области от 01 февраля 2017 года № 26, Административным регламентом предоставления государственной услуги «Утверждение границ охранных зон объектов газораспределительных сетей и наложение ограничений (обременений) на входящие в них земельные участки», утвержденным приказом Министерства строительства жилищно-коммунального хозяйства Калининградской области от 03 июля 2017 года № 176 (с учетом изменений), на основании заявления от 04 октября 2018 года № 15984 открытого акционерного общества по газификации и эксплуатации газового хозяйства «Калининградгазификация», п р и к а з ы в а ю:

1. Утвердить границы охранной зоны газораспределительной сети: «Газопровод низкого давления. Протяженность: 124 м», расположенной по адресу: Калининградская область, г. Советск, пер. Эстрадный, кадастровый (или условный) номер 39:16:010523:828, в виде территории, ограниченной условными линиями, проходящими на расстоянии 2 м с каждой стороны газопровода, по характерным точкам согласно приложению № 1 к настоящему приказу, с графическим описанием местоположения согласно приложению № 2 к настоящему приказу.

2. Установить ограничения (обременения) прав на земельные участки, входящие в охранную зону газораспределительной сети, указанной в пункте 1 настоящего приказа, определив условия использования в соответствии с пунктами 14-16 Правил охраны газораспределительных сетей, утвержденных постановлением Правительства Российской Федерации от 20 ноября 2000 года № 878 «Об утверждении правил охраны газораспределительных сетей».

3. Отделу газоснабжения и газификации департамента развития жилищно-коммунального хозяйства Министерства строительства и жилищно-коммунального хозяйства Калининградской области (Егорова И.И.) обеспечить:

1) публикацию настоящего приказа на официальном сайте Министерства строительства и жилищно-коммунального хозяйства Калининградской области в информационно-телекоммуникационной сети «Интернет»;


2) направление копии настоящего приказа в срок не превышающий 7 (семи) рабочих дней со дня вступления его в силу:

2.1) в орган местного самоуправления муниципального образования Калининградской области по месту нахождения охранной зоны объекта газораспределительной сети, указанной в пункте 1 настоящего приказа;

2.2) в филиал государственного бюджетного учреждения «Федеральная кадастровая палата Росреестра» по Калининградской области.

4. Приказ вступает в силу с даты официального опубликования.

Исполняющий обязанности министра



С.В. Черномаз

Приложение № 1  
к приказу № 452  
Министерства строительства и  
жилищно-коммунального  
хозяйства Калининградской  
области  
от 07 ноября 2018 года

Сведения о характерных точках границ охранной зоны  
газораспределительной сети: «Газопровод низкого давления.  
Протяженность: 124 м», расположенной по адресу: Калининградская область,  
г. Советск, пер. Эстрадный.

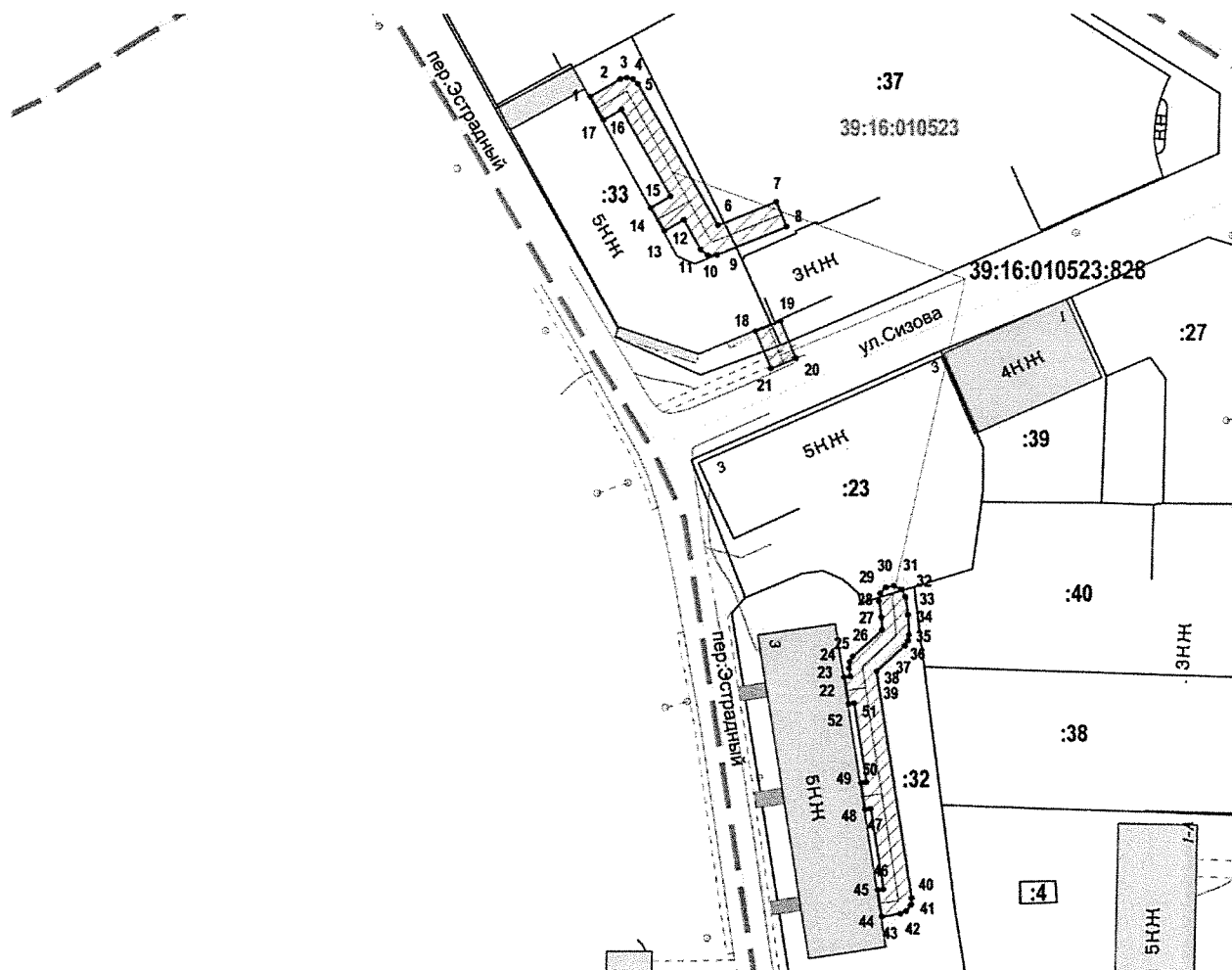
№ точки	СК кадастрового района		Мера линий, м	Дирекционный угол	На точку
	X, м	Y, м			
1	394981.83	1277630.64	5.15	60° 17' 47"	2
2	394984.38	1277635.11	0.99	75° 24' 12"	3
3	394984.63	1277636.07	0.99	104° 35' 47"	4
4	394984.38	1277637.03	1.00	132° 58' 08"	5
5	394983.70	1277637.76	24.05	150° 48' 06"	6
6	394962.71	1277649.49	9.28	67° 49' 53"	7
7	394966.21	1277658.08	4.00	157° 39' 59"	8
8	394962.51	1277659.60	11.08	247° 50' 01"	9
9	394958.33	1277649.34	1.37	268° 19' 39"	10
10	394958.29	1277647.97	1.35	308° 03' 41"	11
11	394959.12	1277646.91	5.05	331° 05' 58"	12
12	394963.54	1277644.47	3.27	239° 31' 00"	13
13	394961.88	1277641.65	4.00	329° 19' 51"	14
14	394965.32	1277639.61	3.39	59° 21' 16"	15
15	394967.05	1277642.53	14.73	330° 42' 13"	16
16	394979.90	1277635.32	3.11	240° 08' 27"	17
17	394978.35	1277632.62	4.00	330° 21' 41"	1
18	394946.97	1277654.98	3.99	67° 55' 55"	19
19	394948.47	1277658.68	5.99	157° 55' 55"	20
20	394942.92	1277660.93	3.99	247° 55' 55"	21
21	394941.42	1277657.23	5.99	337° 55' 55"	18
22	394895.67	1277667.97	0.88	81° 30' 05"	23
23	394895.80	1277668.84	1.21	351° 00' 10"	24
24	394897.00	1277668.65	0.98	5° 53' 09"	25
25	394897.97	1277668.75	0.94	32° 50' 42"	26
26	394898.76	1277669.26	5.87	48° 14' 41"	27
27	394902.67	1277673.64	1.89	357° 16' 25"	28
28	394904.56	1277673.55	2.40	351° 21' 46"	29
29	394906.93	1277673.19	1.16	8° 24' 32"	30
30	394908.08	1277673.36	1.24	43° 21' 48"	31
31	394908.98	1277674.21	1.23	78° 46' 52"	32
32	394909.22	1277675.42	1.24	115° 19' 27"	33
33	394908.69	1277676.54	1.31	152° 15' 42"	34


34	394907.53	1277677.15	2.67	171° 35' 47"	35
35	394904.89	1277677.54	2.95	177° 16' 58"	36
36	394901.94	1277677.68	0.87	189° 14' 46"	37
37	394901.08	1277677.54	0.88	213° 52' 14"	38
38	394900.35	1277677.05	5.74	228° 15' 01"	39
39	394896.53	1277672.77	34.01	171° 15' 18"	40
40	394862.92	1277677.94	0.93	184° 54' 59"	41
41	394861.99	1277677.86	1.23	215° 45' 13"	42
42	394860.99	1277677.14	0.94	247° 31' 14"	43
43	394860.63	1277676.27	2.84	261° 06' 02"	44
44	394860.19	1277673.46	4.01	351° 06' 06"	45
45	394864.15	1277672.84	0.85	81° 12' 09"	46
46	394864.28	1277673.68	12.02	351° 06' 06"	47
47	394876.16	1277671.82	0.84	261° 46' 23"	48
48	394876.04	1277670.99	4.00	351° 40' 02"	49
49	394880.00	1277670.41	0.80	81° 21' 46"	50
50	394880.12	1277671.20	11.85	351° 21' 50"	51
51	394891.84	1277669.42	0.82	260° 52' 55"	52
52	394891.71	1277668.61	4.01	350° 49' 10"	22


Приложение № 2  
к приказу № 452  
Министерства строительства и  
жилищно-коммунального  
хозяйства Калининградской  
области


от 07 ноября 2018 года

Графическое описание местоположения границ охранной зоны  
газораспределительной сети: «Газопровод низкого давления.  
Протяженность: 124 м», расположенной по адресу: Калининградская область,  
г. Советск, пер. Эстрадный.



  
39:16:010523:828

  
:33

  
:33  
39:16:010523

УСЛОВНЫЕ ОБОЗНАЧЕНИЯ:

- граница охранной зоны объекта газораспределительной сети
- кадастровый номер сооружения
- границы ЗУ имеющиеся в ЕГРН, сведения о которых достаточны для определения ее местоположения
- границы ЗУ имеющиеся в ЕГРН, сведения о которых не достаточны для определения ее местоположения
- номер земельного участка в кадастровом квартале
- номер кадастрового квартала