

**МИНИСТЕРСТВО СТРОИТЕЛЬСТВА
И ЖИЛИЩНО-КОММУНАЛЬНОГО ХОЗЯЙСТВА
КАЛИНИНГРАДСКОЙ ОБЛАСТИ**

ПРИКАЗ

20 февраля 2019 года № *107*
г. Калининград

**Об утверждении границ охранных зон газораспределительных сетей и
наложении ограничений (обременений) на входящие
в них земельные участки**

В соответствии с Земельным Кодексом Российской Федерации, Правилами охраны газораспределительных сетей, утвержденными постановлением Правительства Российской Федерации от 20 ноября 2000 года № 878 «Об утверждении правил охраны газораспределительных сетей», Положением о Министерстве строительства и жилищно-коммунального хозяйства Калининградской области, утвержденным постановлением Правительства Калининградской области от 01 февраля 2017 года № 26, Административным регламентом предоставления государственной услуги «Утверждение границ охранных зон газораспределительных сетей и наложение ограничений (обременений) на входящие в них земельные участки», утвержденным приказом Министерства строительства жилищно-коммунального хозяйства Калининградской области от 03 июля 2017 года № 176 (с учетом изменений), на основании заявления от 26 декабря 2018 года № 23417 открытого акционерного общества по газификации и эксплуатации газового хозяйства «Калининградгазификация», **п р и к а з ы в а ю:**

1. Утвердить границы охранной зоны газораспределительной сети: «Газопровод низкого давления. Протяженность: 52 м», расположенной по адресу: Калининградская область, г. Калининград, пер. Свободный, кадастровый (или условный) номер 39:15:111104:210, в виде территории, ограниченной условными линиями, проходящими на расстоянии 2 м с каждой стороны газопровода, по характерным точкам согласно приложению № 1 к настоящему приказу, с графическим описанием местоположения согласно приложению № 2 к настоящему приказу.

2. Установить ограничения (обременения) прав на земельные участки, входящие в охранную зону газораспределительной сети, указанной в пункте 1 настоящего приказа, определив условия использования в соответствии с пунктами 14-16 Правил охраны газораспределительных сетей, утвержденных постановлением Правительства Российской Федерации от 20 ноября 2000 года № 878 «Об утверждении правил охраны газораспределительных сетей».

3. Отделу газоснабжения и газификации департамента развития жилищно-коммунального хозяйства Министерства строительства и жилищно-коммунального хозяйства Калининградской области (Егорова И.И.) обеспечить:

1) публикацию настоящего приказа на официальном сайте Министерства строительства и жилищно-коммунального хозяйства Калининградской области в информационно-телекоммуникационной сети «Интернет»;


2) направление копии настоящего приказа в срок не превышающий 7 (семи) рабочих дней со дня вступления его в силу:

2.1) в орган местного самоуправления муниципального образования Калининградской области по месту нахождения охранной зоны объекта газораспределительной сети, указанной в пункте 1 настоящего приказа;

2.2) в филиал государственного бюджетного учреждения «Федеральная кадастровая палата Росреестра» по Калининградской области.

4. Приказ вступает в силу с даты официального опубликования.

Министр



С.В. Черномаз


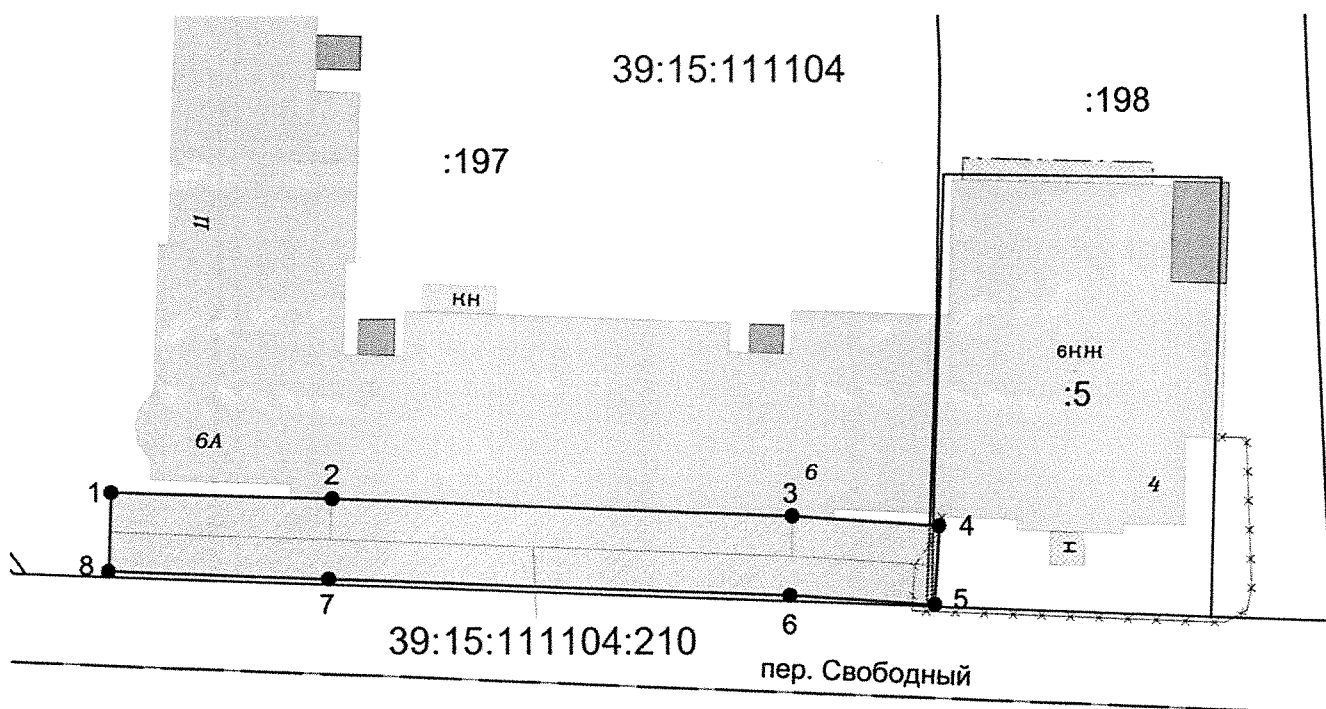
Приложение № 1
к приказу № 107
Министерства строительства и
жилищно-коммунального
хозяйства Калининградской
области
от 20 февраля 2019 года



Сведения о характерных точках границ охранной зоны
газораспределительной сети: «Газопровод низкого давления. Протяженность:
52 м», расположенной по адресу: Калининградская область, г. Калининград,
пер. Свободный.

№ точки	СК кадастрового района		Мера линий, м	Дирекционный угол	На точку
	X, м	Y, м			
1	355342.90	1187968.65	11.08	91° 42' 21"	2
2	355342.57	1187979.73	23.36	92° 11' 01"	3
3	355341.68	1188003.07	7.46	93° 50' 41"	4
4	355341.18	1188010.51	4.01	183° 26' 01"	5
5	355337.18	1188010.27	7.33	273° 40' 43"	6
6	355337.65	1188002.96	23.43	272° 03' 18"	7
7	355338.49	1187979.55	11.04	272° 07' 43"	8
8	355338.90	1187968.52	4.00	1° 51' 41"	1

Приложение № 2
 к приказу № 101
 Министерства строительства и
 жилищно-коммунального
 хозяйства Калининградской
 области
 от 20 февраля 2019 года

Графическое описание местоположения границ охранной зоны
 газораспределительной сети: «Газопровод низкого давления. Протяженность:
 52 м», расположенной по адресу: Калининградская область, г. Калининград,
 пер. Свободный.



- Условные обозначения:
-  - граница охранной зоны
 - 39:15:111104:210** - кадастровый номер сооружения
 -  - граница земельных участков
 - :0** - номер земельного участка в кад. квартале
 - 39:15:111104** - номер кадастрового квартала