

**МИНИСТЕРСТВО СТРОИТЕЛЬСТВА  
И ЖИЛИЩНО-КОММУНАЛЬНОГО ХОЗЯЙСТВА  
КАЛИНИНГРАДСКОЙ ОБЛАСТИ**

**ПРИКАЗ**

*20 февраля* 2019 года № *103*  
г. Калининград

**Об утверждении границ охранных зон газораспределительных сетей и  
наложении ограничений (обременений) на входящие  
в них земельные участки**

В соответствии с Земельным Кодексом Российской Федерации, Правилами охраны газораспределительных сетей, утвержденными постановлением Правительства Российской Федерации от 20 ноября 2000 года № 878 «Об утверждении правил охраны газораспределительных сетей», Положением о Министерстве строительства и жилищно-коммунального хозяйства Калининградской области, утвержденным постановлением Правительства Калининградской области от 01 февраля 2017 года № 26, Административным регламентом предоставления государственной услуги «Утверждение границ охранных зон газораспределительных сетей и наложение ограничений (обременений) на входящие в них земельные участки», утвержденным приказом Министерства строительства жилищно-коммунального хозяйства Калининградской области от 03 июля 2017 года № 176 (с учетом изменений), на основании заявления от 26 декабря 2018 года № 23412 открытого акционерного общества по газификации и эксплуатации газового хозяйства «Калининградгазификация», **п р и к а з ы в а ю:**

1. Утвердить границы охранной зоны газораспределительной сети: «Газопровод низкого давления. Протяженность: 1060 м», расположенной по адресу: Калининградская область, г. Калининград, ул. Арсенальная, кадастровый (или условный) номер 39:15:000000:11226, в виде территории, ограниченной условными линиями, проходящими на расстоянии 2 м с каждой стороны газопровода, по характерным точкам согласно приложению № 1 к настоящему приказу, с графическим описанием местоположения согласно приложению № 2 к настоящему приказу.

2. Установить ограничения (обременения) прав на земельные участки, входящие в охранную зону газораспределительной сети, указанной в пункте 1 настоящего приказа, определив условия использования в соответствии с пунктами 14-16 Правил охраны газораспределительных сетей, утвержденных постановлением Правительства Российской Федерации от 20 ноября 2000 года № 878 «Об утверждении правил охраны газораспределительных сетей».

3. Отделу газоснабжения и газификации департамента развития жилищно-коммунального хозяйства Министерства строительства и жилищно-коммунального хозяйства Калининградской области (Егорова И.И.) обеспечить:

1) публикацию настоящего приказа на официальном сайте Министерства строительства и жилищно-коммунального хозяйства Калининградской области в информационно-телекоммуникационной сети «Интернет»;


2) направление копии настоящего приказа в срок не превышающий 7 (семи) рабочих дней со дня вступления его в силу:

2.1) в орган местного самоуправления муниципального образования Калининградской области по месту нахождения охранной зоны объекта газораспределительной сети, указанной в пункте 1 настоящего приказа;

2.2) в филиал государственного бюджетного учреждения «Федеральная кадастровая палата Росреестра» по Калининградской области.

4. Приказ вступает в силу с даты официального опубликования.

Министр



С.В. Черномаз

Приложение № 1  
к приказу № 103  
Министерства строительства и  
жилищно-коммунального  
хозяйства Калининградской  
области  
от 20 февраля 2019 года

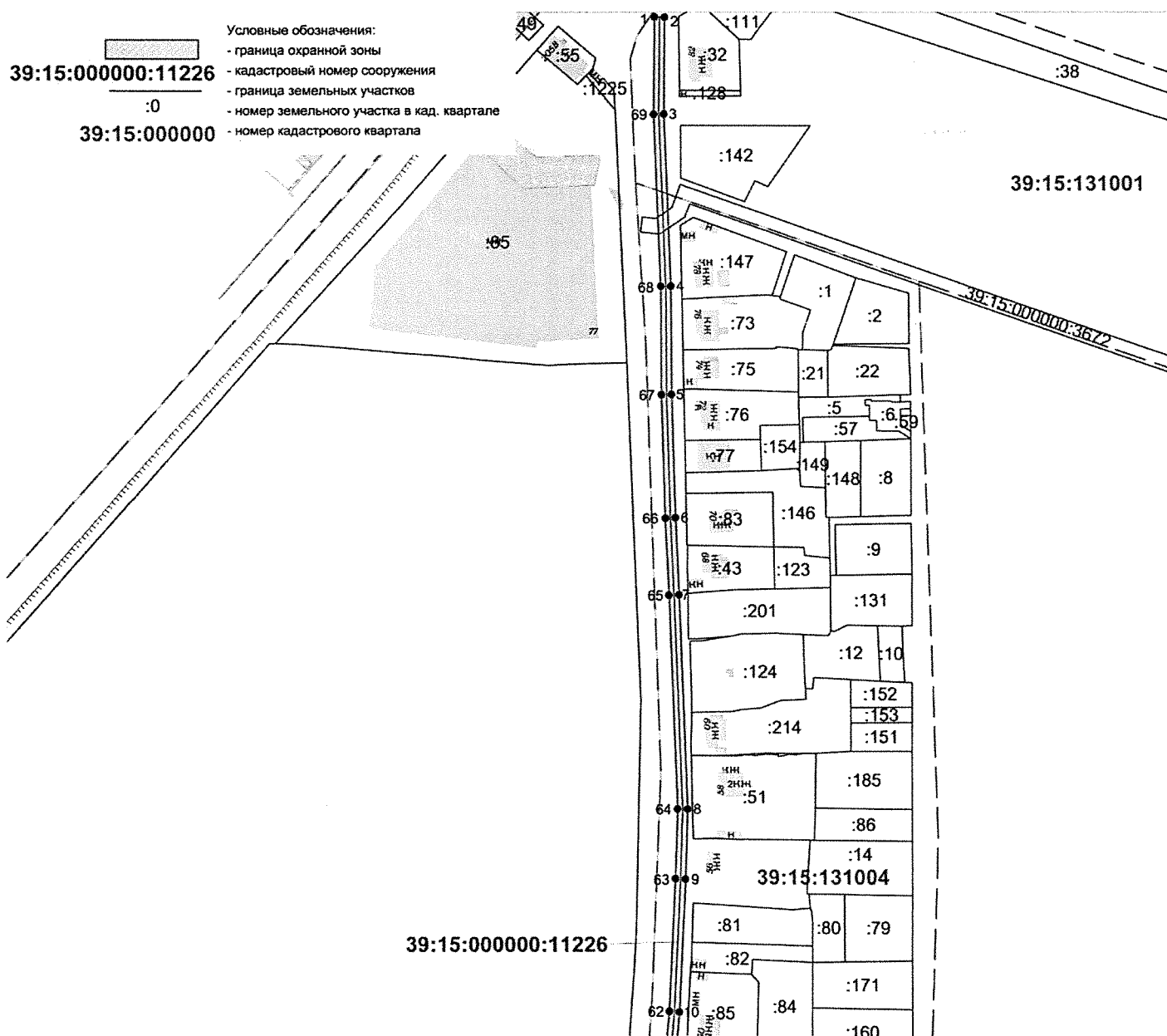
Сведения о характерных точках границ охранной зоны  
газораспределительной сети: «Газопровод низкого давления. Протяженность:  
1060 м», расположенной по адресу: Калининградская область,  
г. Калининград, ул. Арсенальная.

№ точки	СК кадастрового района		Мера линий, м	Дирекционный угол	На точку
	X, м	Y, м			
1	359252.11	1191909.83	4.00	90° 34' 22"	2
2	359252.07	1191913.83	38.28	180° 31' 25"	3
3	359213.79	1191913.48	68.14	177° 48' 17"	4
4	359145.70	1191916.09	42.89	179° 44' 46"	5
5	359102.81	1191916.28	48.79	178° 24' 51"	6
6	359054.04	1191917.63	30.43	177° 26' 18"	7
7	359023.64	1191918.99	84.70	177° 56' 11"	8
8	358938.99	1191922.04	27.65	181° 58' 09"	9
9	358911.36	1191921.09	52.48	182° 51' 01"	10
10	358858.94	1191918.48	95.14	185° 14' 48"	11
11	358764.20	1191909.78	23.18	186° 08' 27"	12
12	358741.15	1191907.30	27.50	184° 17' 47"	13
13	358713.73	1191905.24	67.70	182° 10' 32"	14
14	358646.08	1191902.67	20.12	186° 52' 40"	15
15	358626.10	1191900.26	42.05	186° 22' 34"	16
16	358584.31	1191895.59	8.71	183° 41' 13"	17
17	358575.62	1191895.03	22.03	186° 57' 37"	18
18	358553.75	1191892.36	40.12	188° 30' 49"	19
19	358514.07	1191886.42	22.13	186° 51' 07"	20
20	358492.10	1191883.78	18.06	188° 58' 57"	21
21	358474.26	1191880.96	26.56	188° 34' 32"	22
22	358448.00	1191877.00	0.68	201° 38' 39"	23
23	358447.37	1191876.75	0.62	219° 05' 37"	24
24	358446.89	1191876.36	0.58	236° 18' 35"	25
25	358446.57	1191875.88	0.68	254° 44' 41"	26
26	358446.39	1191875.22	0.44	270° 00' 00"	27
27	358446.39	1191874.78	13.11	278° 27' 49"	28
28	358448.32	1191861.81	23.70	189° 45' 51"	29
29	358424.96	1191857.79	28.88	191° 43' 34"	30
30	358396.68	1191851.92	34.24	194° 13' 07"	31
31	358363.49	1191843.51	38.13	195° 19' 48"	32
32	358326.72	1191833.43	9.75	191° 24' 49"	33

33	358317.16	1191831.50	41.54	199° 21' 34"	34
34	358277.97	1191817.73	12.30	198° 17' 15"	35
35	358266.29	1191813.87	53.30	200° 48' 04"	36
36	358216.46	1191794.94	4.00	290° 47' 26"	37
37	358217.88	1191791.20	53.22	20° 47' 30"	38
38	358267.63	1191810.09	12.26	18° 20' 46"	39
39	358279.27	1191813.95	41.29	19° 21' 55"	40
40	358318.22	1191827.64	9.61	11° 20' 42"	41
41	358327.64	1191829.53	38.23	15° 20' 54"	42
42	358364.51	1191839.65	34.11	14° 12' 11"	43
43	358397.58	1191848.02	28.72	11° 42' 46"	44
44	358425.70	1191853.85	25.64	9° 46' 01"	45
45	358450.97	1191858.20	0.74	22° 05' 13"	46
46	358451.66	1191858.48	0.75	42° 50' 20"	47
47	358452.21	1191858.99	0.75	64° 47' 55"	48
48	358452.53	1191859.67	0.75	86° 11' 09"	49
49	358452.58	1191860.42	13.07	98° 29' 22"	50
50	358450.65	1191873.35	24.50	8° 33' 59"	51
51	358474.88	1191877.00	18.00	9° 00' 44"	52
52	358492.66	1191879.82	22.11	6° 51' 29"	53
53	358514.61	1191882.46	40.12	8° 30' 49"	54
54	358554.29	1191888.40	21.87	6° 57' 33"	55
55	358576.00	1191891.05	8.69	3° 41' 44"	56
56	358584.67	1191891.61	42.15	6° 21' 40"	57
57	358626.56	1191896.28	19.98	6° 52' 08"	58
58	358646.40	1191898.67	67.60	2° 10' 43"	59
59	358713.95	1191901.24	27.64	4° 18' 57"	60
60	358741.51	1191903.32	23.22	6° 07' 49"	61
61	358764.60	1191905.80	95.02	5° 14' 28"	62
62	358859.22	1191914.48	52.37	2° 51' 24"	63
63	358911.52	1191917.09	27.49	1° 58' 50"	64
64	358938.99	1191918.04	84.55	357° 55' 57"	65
65	359023.48	1191914.99	30.45	357° 26' 24"	66
66	359053.90	1191913.63	48.87	358° 25' 01"	67
67	359102.75	1191912.28	42.87	359° 44' 45"	68
68	359145.62	1191912.09	68.16	357° 48' 19"	69
69	359213.73	1191909.48	38.38	0° 31' 20"	1

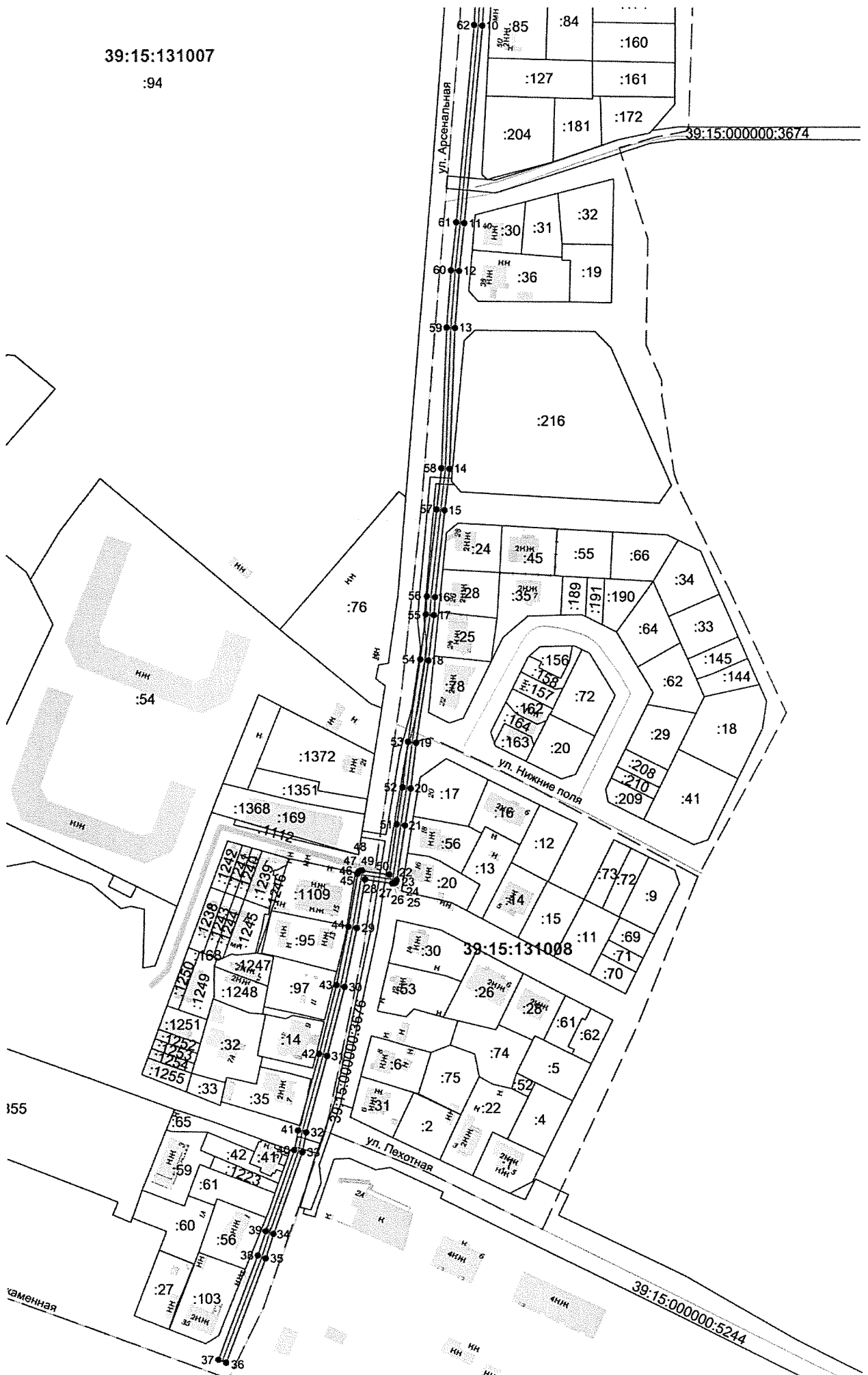
Приложение № 2  
 к приказу № 103  
 Министерства строительства и  
 жилищно-коммунального  
 хозяйства Калининградской  
 области  
 от 20 февраля 2019 года

Графическое описание местоположения границ охранной зоны  
 газораспределительной сети: «Газопровод низкого давления. Протяженность:  
 1060 м», расположенной по адресу: Калининградская область,  
 г. Калининград, ул. Арсенальная.



39:15:131007

:94



39:15:000000:3674

39:15:131008

39:15:000000:5244

155

Каменная

37 36