



ЗАКОН

Калужской области

О внесении изменений в Закон Калужской области "Об установлении границ муниципальных образований, расположенных на территории административно-территориальных единиц "Брятинский район", "Куйбышевский район", "Людиновский район", "Мещовский район", "Спас-Деменский район", "Ульяновский район", и наделении их статусом городского поселения, сельского поселения, муниципального района"

Принят Законодательным Собранием 19 февраля 2015 года

Статья 1

Настоящим Законом в соответствии с частью 3 статьи 85 Федерального закона от 6 октября 2003 года № 131-ФЗ "Об общих принципах организации местного самоуправления в Российской Федерации", подпунктом 36 пункта 2 статьи 26.3 Федерального закона от 6 октября 1999 года № 184-ФЗ "Об общих принципах организации законодательных (представительных) и исполнительных органов государственной власти субъектов Российской Федерации" вносятся изменения в Закон Калужской области от 04.10.2004 года № 354-ОЗ "Об установлении границ муниципальных образований, расположенных на территории административно-территориальных единиц "Брятинский район", "Куйбышевский район", "Людиновский район", "Мещовский район", "Спас-Деменский район", "Ульяновский район" и наделении их статусом городского поселения, сельского поселения, муниципального района" в целях регулирования отношений, связанных с описанием и утверждением границ муниципального образования "Куйбышевский район" и входящих в его состав поселений, в соответствии с требованиями градостроительного и земельного законодательства.

Статья 2

Внести в Закон Калужской области от 4 октября 2004 года № 354-ОЗ "Об установлении границ муниципальных образований, расположенных на территории административно-территориальных единиц "Брятинский район", "Куйбышевский район", "Людиновский район", "Мещовский район", "Спас-Деменский район", "Ульяновский район" и наделении их статусом городского поселения, сельского поселения, муниципального района" (в редакции законов Калужской области от 05.10.2005 № 126-ОЗ, от 30.09.2008 № 467-ОЗ, от 25.09.2009 № 569-ОЗ, от 10.11.2009 № 592-ОЗ, от 10.05.2011 № 138-ОЗ, от 25.10.2012 № 341-ОЗ,

от 04.03.2013 № 393-ОЗ, от 25.10.2013 № 497-ОЗ, от 26.05.2014 № 586-ОЗ) следующие изменения:

1) абзац первый пункта 3 статьи 2 изложить в следующей редакции:

"3. Утвердить границы муниципальных образований, перечисленных в настоящей статье, согласно картам (схемам) и описанию границ муниципальных образований, являющихся приложениями № 3-4 к настоящему Закону;"

2) приложение № 3 изложить согласно приложению 1 к настоящему Закону;

3) приложение № 4 изложить в следующей редакции:

"Приложение № 4
к Закону Калужской области
от 4 октября 2004 года № 354-ОЗ

**Описание границ
муниципальных образований, расположенных на территории
административно-территориальной единицы "Куйбышевский район"**

**1. Описание границы муниципального образования
муниципальный район "Куйбышевский район"**

Текстовое описание границы муниципального района "Куйбышевский район" произведено согласно цифровым обозначениям в направлении север - восток - юг - запад.

Граница муниципального района "Куйбышевский район" проходит следующим образом:

1) от узловой точки 1 в направлении восток-юго-восток через лесной массив на протяжении 2020 м, далее в северо-восточном направлении через лесной массив вдоль р. Воробьевка на протяжении 1400 м, далее 1543 м в северо-западном направлении через лесной массив до узловой точки 2;

2) от узловой точки 2 в северо-восточном направлении через лесной массив на протяжении 2270 м, далее 2010 м в направлении восток-северо-восток вдоль пашни до пересечения с руслом р. Иловец (узловая точка 3);

3) от узловой точки 3 в направлении юг-юго-восток по руслу р. Иловец до пересечения с р. Снопот, далее в общем северо-восточном направлении по руслу р. Снопот на протяжении 1490 м до узловой точки 4;

4) от узловой точки 4 в юго-восточном направлении на протяжении 1880 м, далее 1216 м в северо-восточном направлении через лесной массив до пересечения с проселочной дорогой, далее в направлении восток-юго-восток вдоль дороги 1390 м до узловой точки 5;

5) от узловой точки 5 в юго-западном направлении через лесной массив на протяжении 2354 м до пересечения с руслом р. Каменец, далее в направлении юг-юго-восток вдоль русла р. Каменец на протяжении 3038 м до узловой точки 6;

6) от узловой точки 6 в западном направлении через лес на протяжении 1848 м, в южном направлении через лесной массив 2035 м, далее 855 м в направлении восток-северо-восток через заболоченный участок леса, далее в южном направлении через лесной массив на протяжении 1780 м, пересекая ЛЭП и автодорогу Кузьминичи-Буднянский до узловой точки 7;

7) от узловой точки 7 в общем восточном направлении через лесной массив на протяжении 4650 м до пересечения с руслом р. Любуша (узловая точка 8);

8) от узловой точки 8 в направлении юг-юго-восток вдоль русла р. Любуша на протяжении 870 м, далее в общем южном направлении через лесной массив на протяжении 5270 м до пересечения с р. Любуша (узловая точка 9);

9) от узловой точки 9 в направлении восток-северо-восток через лесной массив на протяжении 4207 м, далее 1100 м в юго-восточном направлении через лесной массив до пересечения с границей муниципального образования "Село Мокрое" (узловая точка 10);

10) от узловой точки 10 в северном направлении через лесной массив на протяжении 1962 м, далее в северо-восточном направлении через лесной массив вдоль ЛЭП на протяжении 5116 м, пересекая р. Десенка, далее в общем юго-восточном направлении через лесной массив на протяжении 2630 м до места пересечения муниципальных образований "Спас-Деменский район", "Город Киров и Кировский район" и "Куйбышевский район" (узловая точка 11);

11) от узловой точки 11 вдоль заболоченного участка леса, далее через лесной массив в юго-восточном направлении на протяжении 4430 м до узловой точки 12;

12) от узловой точки 12 в общем южном направлении через лесной массив на протяжении 3788 м до узловой точки 13;

13) от узловой точки 13 в направлении юг-юго-запад по контуру лесного массива на протяжении 3488 м, далее 1556 м в юго-восточном направлении через лесной массив по просеке, далее в юго-западном направлении через лесной массив на протяжении 1413 м до пересечения с границей муниципального образования "Поселок Бетлица" (узловая точка 14);

14) от узловой точки 14 в направлении юг-юго-восток 1540 м вдоль заболоченного участка леса, далее в восточном направлении через заболоченный участок леса, пересекая р. Песочня на протяжении 670 м, далее в южном направлении по лесной просеке на протяжении 740 м, далее в восточном направлении по лесной просеке на протяжении 2105 м до узловой точки 15;

15) от узловой точки 15 в южном направлении через лесной массив по просеке на протяжении 1962 м, далее в восточном направлении по лесной просеке на протяжении 2179 м до узловой точки 16;

16) от узловой точки 16 в южном направлении на протяжении 2790 м через лесной массив по просеке, пересекая ось железной дороги, далее 629 м в восточном направлении по лесной просеке, далее в направлении юг-юго-восток по лесной просеке через заболоченный участок леса на протяжении 2540 м до пересечения с границей муниципального образования "Село Бутчино" (узловая точка 17);

17) от узловой точки 17 в общем юго-восточном направлении вдоль заболоченной местности на протяжении 3240 м, далее в направлении юг-юго-запад вдоль русла р. Сукремля на протяжении 3218 м до узловой точки 18;

18) от узловой точки 18 в южном направлении по границе лесного массива на протяжении 2545 м, далее в общем восточном направлении по контуру леса на протяжении 3054 м, далее 1334 м через лесной массив в южном направлении до узловой точки 19;

19) от узловой точки 19 в общем северо-западном направлении по контуру леса на протяжении 2745 м, далее 2090 м в южном направлении через лесной массив, далее в направлении запад-северо-запад через лесной массив на протяжении 3047 м,

далее в общем северо-западном направлении по контуру леса до узловой точки 20, расположенной в 320 м южнее дер. Дубровка;

20) от узловой точки 20 в общем юго-восточном направлении через лесной массив до пересечения с руслом р. Бытошка (узловая точка 21);

21) от узловой точки 21 в юго-западном направлении вдоль русла р. Бытошка на протяжении 3780 м до узловой точки 22;

22) от узловой точки 22 в направлении запад-юго-запад через лесной массив на протяжении 8095 м по границе Калужской области до узловой точки 23;

23) от узловой точки 23 в общем северном направлении вдоль русла р. Ветьма, далее в направлении запад-юго-запад через лесной массив до узловой точки 24;

24) от узловой точки 24 в направлении запад-северо-запад, далее в общем северном направлении по руслу р. Батенька, поворот на запад-северо-запад через лесной массив до узловой точки 25;

25) от узловой точки 25 в северном направлении через лесной массив, далее в восточном направлении через лесной массив до узловой точки 26;

26) от узловой точки 26 в северо-восточном направлении через лесной массив на протяжении 3485 м, далее в северном направлении через лесной массив 1820 м, в направлении север-северо-запад через лесной массив 2265 м до узловой точки 27;

27) от узловой точки 27 в северном направлении через лесной массив, далее в направлении запад-северо-запад через лесной массив, далее в направлении север-северо-запад по контуру леса до пересечения с руслом р. Снопот, поворот на юго-запад по руслу р. Снопот до узловой точки 28;

28) от узловой точки 28 в направлении запад-северо-запад через лесной массив на протяжении 9395 м до узловой точки 29;

29) от узловой точки 29 в направлении север-северо-запад через лесной массив вдоль русла р. Белошовка, далее в общем юго-западном направлении через лесной массив, далее в направлении север-северо-запад через лесной массив, далее в общем юго-западном направлении по контуру леса до узловой точки 30;

30) от узловой точки 30 в направлении юг-юго-запад через поле на протяжении 1400 м до пересечения с руслом р. Десна (узловая точка 31);

31) от узловой точки 31 в направлении север-северо-запад по руслу р. Десна на протяжении 3690 м (узловая точка 32);

32) от узловой точки 32 в северном направлении на протяжении 856 м через поле, далее в направлении запад-юго-запад через поле на протяжении 2264 м до узловой точки 33;

33) от узловой точки 33 в северном направлении через поле, далее в направлении восток-северо-восток через поле, далее в северном направлении до пересечения с руслом р. Десна, далее в общем северном направлении по руслу р. Десна до узловой точки 34;

34) от узловой точки 34 в общем северо-западном направлении по контуру растительности до пересечения с руслом р. Десна (узловая точка 35);

35) от узловой точки 35 в направлении север-северо-восток по руслу р. Десна, далее в общем северном направлении по контуру растительности до пересечения с руслом р. Десна, далее в общем северном направлении по руслу р. Десна до пересечения с руслом р. Даниловка, далее в северном направлении по руслу р. Даниловка до узловой точка 36;

36) от узловой точки 36 в направлении восток-северо-восток через лесной массив на протяжении 1402 м, далее в общем северном направлении по контуру леса до узловой точки 37;

37) от узловой точки 37 в направлении восток-юго-восток по руслу р. Даниловка до пересечения с р. Вертелка, далее в направлении восток-северо-восток по руслу р. Вертелка, далее в юго-восточном направлении по контуру растительности, далее в общем северо-восточном направлении через лесной массив до пересечения с границей муниципального образования "Село Жерелево" (узловая точка 38);

38) от узловой точки 38 в западном направлении через лесной массив на протяжении 2400 м, далее 1248 м в северном направлении через лес, далее в направлении восток-северо-восток через лесной массив на протяжении 3600 м до узловой точки 39;

39) от узловой точки 39 в общем северном направлении через лесной массив на протяжении 6295 м до узловой точки 40;

40) от узловой точки 40 в направлении восток-северо-восток через лесной массив на протяжении 4795 м, пересекая р. Шуица, до узловой точки 41;

41) от узловой точки 41 в общем северном направлении на протяжении 8240 м по контуру растительности до узловой точки 42;

42) от узловой точки 42 в восточном направлении по контуру леса на протяжении 1700 м до пересечения с руслом р. Шуица, далее 1360 м в направлении север-северо-запад вдоль русла р. Шуица, далее в восточном направлении через лесной массив на протяжении 2055 м до узловой точки 43;

43) от узловой точки 43 в общем северном направлении через лесной массив на протяжении 2640 м до узловой точки 1.

Список координат характерных точек границы
муниципального района "Куйбышевский район"

№ точки	Координаты в системе МСК-40	
	X	Y
1	2	3
1	407255.10	1130368.36
2	408594.41	1132198.22
3	411155.74	1135232.68
4	411648.39	1136492.47
5	411301.29	1140218.20
6	406557.64	1139957.71
7	402866.64	1139544.63
8	403355.78	1143853.48
9	397517.17	1145187.13
10	398512.04	1149635.23
11	398076.94	1154693.36
12	394270.77	1156944.84
13	390528.63	1157449.41
14	385511.06	1155350.01

15	383082.31	1158076.69
16	381012.30	1160120.34
17	375736.22	1160941.77
18	371250.36	1162447.47
19	367675.19	1166133.16
20	366684.00	1159517.15
21	363879.00	1161402.68
22	360817.48	1159488.25
23	358488.82	1152641.19
24	359529.86	1146500.48
25	362956.66	1139830.78
26	367517.22	1141978.44
27	372409.87	1140760.08
28	374428.26	1136246.67
29	376967.64	1128474.68
30	376009.34	1121826.51
31	374713.97	1121449.80
32	377838.24	1119810.30
33	378028.37	1117470.93
34	380505.61	1117758.05
35	380954.26	1116418.86
36	383939.82	1117162.90
37	385885.28	1118376.33
38	386699.84	1124533.04
39	388638.44	1125204.00
40	394745.91	1124411.61
41	395496.36	1128998.07
42	403605.73	1127524.72
43	404646.56	1130771.38

2. Описание границы муниципального образования сельское поселение "Поселок Бетлица"

Текстовое описание границы сельского поселения "Поселок Бетлица" произведено согласно цифровым обозначениям в направлении север - восток - юг - запад.

Граница сельского поселения "Поселок Бетлица" проходит следующим образом:

1) от узловой точки 1 в северо-восточном направлении через лесной массив на протяжении 212 м, далее 1732 м в направлении юг-юго-восток через лесной массив, далее в общем восточном направлении через лесной массив до пересечения с ЛЭП (узловая точка 26);

2) от узловой точки 26 в направлении север-северо-запад через лесной массив на протяжении 955 м, далее в общем северо-восточном направлении по лесной просеке до пересечения с проселочной дорогой, далее в северо-западном направлении через лесной массив на протяжении 960 м до узловой точки 62;

3) от узловой точки 62 в общем восточном направлении через лесной массив на протяжении 1774 м, далее 650 м в юго-восточном направлении вдоль лесной просеки на протяжении 650 м до пересечения с границей муниципального образования "Село Мокрое" (узловая точка 77);

4) от узловой точки 77 в направлении юг-юго-восток 1540 м вдоль заболоченного участка леса, далее в восточном направлении через заболоченный участок леса, пересекая р. Песочня на протяжении 670 м до узловой точки 103;

5) от узловой точки 103 в южном направлении по лесной просеке на протяжении 740 м, далее в восточном направлении по лесной просеке на протяжении 2105 м до узловой точки 137;

6) от узловой точки 137 в южном направлении через лесной массив по просеке на протяжении 1962 м, далее в восточном направлении по лесной просеке на протяжении 2179 м до узловой точки 189;

7) от узловой точки 189 в южном направлении на протяжении 2790 м через лесной массив по просеке, пересекая ось железной дороги, далее 629 м в восточном направлении по лесной просеке, далее в направлении юг-юго-восток по лесной просеке через заболоченный участок леса на протяжении 2540 м до пересечения с границей муниципального образования "Село Бутчино" (узловая точка 255);

8) от узловой точки 255 в направлении запад-юго-запад вдоль оси полевой дороги на протяжении 2485 м, далее 1736 м в направлении запад-юго-запад через лесной массив до узловой точка 332;

9) от узловой точки 332 в общем юго-западном направлении по контуру леса на протяжении 5038 м до пересечения с автодорогой Бетлица - Зимницы (узловая точка 665);

10) от узловой точки 665 в северо-западном направлении вдоль дороги Бетлица-Зимницы на протяжении 639 м, далее в северо-западном направлении 1300 м через лесной массив, далее в общем юго-западном направлении через лесной массив до пересечения с ЛЭП, далее 1245 м вдоль ЛЭП до пересечения с руслом р. Ветьма (узловая точка 805);

11) от узловой точки 805 в направлении север-северо-запад по руслу р. Ветьма на протяжении 1690 м, далее 930 м вдоль реки до пересечения с автодорогой Зловодка-Бетлица, далее в общем западном направлении вдоль русла пересыхающего ручья на протяжении 3370 м до пересечения с границей муниципального образования "Деревня Высокое" (узловая точка 1196);

12) от узловой точки 1196 в северном направлении 570 м до пересечения с ЛЭП, далее в северо-восточном направлении через лесной массив на протяжении 650 м, далее в направлении север-северо-запад до железной дороги в точке пересечения с границей муниципального образования "Село Мокрое" (узловая точка 1210);

13) от узловой точки 1210 в направлении восток-северо-восток вдоль железной дороги на протяжении 1630 м до узловой точки 1224;

14) от узловой точки 1224 в северном направлении через лесной массив до пересечения с автодорогой Бетлица-Милеево, далее в направлении север-северо-восток через поле на протяжении 1268 м до пересечения с руслом р. Хатожка, западнее жилой застройки с. Бетлица, далее в общем северном направлении вдоль р. Хатожка до узловой точки 1337, расположенной в 200 м севернее дер. Красниково на правом берегу озера;

15) от узловой точки 1337 в северо-восточном направлении через поле вдоль проселочной дороги на протяжении 1610 м, далее 855 м через поле в направлении север-северо-запад, далее в общем северном направлении по контуру лесного массива на протяжении 1585 м до узловой точки 1371;

16) от узловой точки 1371 в направлении восток-северо-восток вдоль лесной просеки до пересечения с ЛЭП, далее в направлении юг-юго-восток через лесной массив на протяжении 1276 м, далее в направлении восток-северо-восток через лесной массив на протяжении 1635 м (узловая точка 1406);

17) от узловой точки 1406 в общем северо-западном направлении через лесной массив на протяжении 1837 м, далее в направлении север-северо-восток через лесной массив на протяжении 2011 м до узловой точки 1.

Список координат характерных точек границы
сельского поселения "Поселок Бетлица"

№ точки	Координаты в системе МСК-40	
	X	Y
1	2	3
1	384010.39	1150779.23
26	382512.35	1151985.86
62	385708.49	1153543.84
77	385660.09	1155233.64
103	383971.36	1156085.94
137	383082.31	1158076.69
189	381012.30	1160120.34
255	375736.22	1160941.77
332	374614.07	1157006.53
665	371915.53	1155068.06
805	370692.00	1151590.48
1196	372517.29	1146318.34
1210	374266.74	1146479.59
1224	374796.14	1147552.84
1337	377676.70	1148182.74
1371	381278.29	1148806.34
1406	381066.02	1151176.41

3. Описание границы муниципального образования
сельское поселение "Село Бутчино"

Текстовое описание границы сельского поселения "Село Бутчино" произведено согласно цифровым обозначениям в направлении север - восток - юг - запад.

Граница сельского поселения "Село Бутчино" проходит следующим образом:

1) от узловой точки 1 в общем восточном направлении через лесной массив по просеке на протяжении 5831 м до пересечения с границей муниципального образования "Деревня Высокое" (узловая точка 20);

- 2) от узловой точки 20 в общем восточном направлении вдоль русла пересыхающего ручья на протяжении 3340 м до пересечения с автодорогой Зловодка-Бетлица, далее в северо-восточном направлении вдоль р. Зловодка на протяжении 920 м, далее в южном направлении по руслу р. Зловодка до пересечения с ЛЭП (узловая точка 411);
- 3) от узловой точки 411 в направлении восток-северо-восток вдоль ЛЭП на протяжении 1220 м, далее в направлении восток-северо-восток по контуру леса на протяжении 3560 м, далее в северо-восточном направлении через лесной массив до пересечения с дорогой Зимницы-Бетлица, далее 640 м в направлении восток-юго-восток вдоль дороги до узловой точки 551;
- 4) от узловой точки 551 в общем северо-восточном направлении по контуру леса на протяжении 3320 м до узловой точки 884;
- 5) от узловой точки 884 в направлении восток-северо-восток через лесной массив на протяжении 1740 м, далее в направлении восток-северо-восток вдоль проселочной дороги на протяжении 2485 м до пересечения с границей муниципального образования "Поселок Бетлица" (узловая точка 961);
- 6) от узловой точки 961 в общем юго-восточном направлении вдоль заболоченной местности на протяжении 3240 м до узловой точки 1019;
- 7) от узловой точки 1019 в направлении юг-юго-запад вдоль русла р. Сукремля на протяжении 3218 м до узловой точки 1129;
- 8) от узловой точки 1129 в южном направлении по границе лесного массива на протяжении 2545 м, далее в общем восточном направлении по контуру леса на протяжении 3054 м, далее 1334 м через лесной массив в южном направлении до узловой точки 1185;
- 9) от узловой точки 1185 в общем северо-западном направлении по контуру леса на протяжении 2745 м, далее 2090 м в южном направлении через лесной массив, в направлении запад-северо-запад через лесной массив на протяжении 3047 м, далее в общем северо-западном направлении по контуру леса до узловой точки 1287, расположенной в 320 м южнее дер. Дубровка;
- 10) от узловой точки 1287 в общем юго-восточном направлении через лесной массив до пересечения с руслом р. Бытошка (узловая точка 1314);
- 11) от узловой точки 1314 в юго-западном направлении вдоль русла р. Бытошка на протяжении 3780 м до узловой точки 1471;
- 12) от узловой точки 1471 в направлении запад-юго-запад через лесной массив на протяжении 8095 м по границе Калужской области до узловой точки 1511;
- 13) от узловой точки 1511 в общем северном направлении вдоль русла р. Ветьма до узловой точки 1713;
- 14) от узловой точки 1713 в направлении запад-юго-запад через лесной массив на протяжении 7267 м до узловой точки 1815;
- 15) от узловой точки 1815 в направлении запад-северо-запад вдоль пересыхающего русла р. Батенька на протяжении 1548 м, далее в общем северном направлении по руслу р. Батенька на протяжении 908 м до узловой точки 1952;
- 16) от узловой точки 1952 в направлении запад-северо-запад через лесной массив на протяжении 6000 м до узловой точки 1978;
- 17) от узловой точки 1978 в северном направлении через лесной массив на протяжении 4600 м, далее 2400 м в восточном направлении через лесной массив до узловой точки 2006;

18) от узловой точки 2006 в северо-восточном направлении через лесной массив на протяжении 3485 м, далее в северном направлении через лесной массив 1820 м, в направлении север-северо-запад через лесной массив 2265 м до узловой точки 1.

Список координат характерных точек границы
сельского поселения "Село Бутчино"

№ точки	Координаты в системе МСК-40	
	X	Y
	2	3
1	372409.87	1140760.08
20	372470.66	1146294.30
411	371028.42	1150407.09
551	371914.54	1155063.40
884	374610.97	1156977.74
961	375732.97	1160942.43
1019	373844.52	1162991.25
1129	371250.36	1162447.47
1185	367675.19	1166133.16
1287	366684.00	1159517.15
1314	363879.00	1161402.68
1471	360817.48	1159488.25
1511	358488.82	1152641.19
1713	360849.06	1152778.75
1815	359529.86	1146500.48
1952	361065.99	1145094.67
1978	362956.66	1139830.78
2006	367517.22	1141978.44

4. Описание границы муниципального образования
сельское поселение "Село Жерелево"

Текстовое описание границы сельского поселения "Село Жерелево" произведено согласно цифровым обозначениям в направлении север - восток - юг - запад.

Граница сельского поселения "Село Жерелево" проходит следующим образом:

1) от узловой точки 1 в направлении восток-юго-восток через лесной массив на протяжении 2020 м, далее в северо-восточном направлении через лесной массив вдоль р. Воробьевка на протяжении 1400 м, далее 1543 м в северо-западном направлении через лесной массив до узловой точки 18;

2) от узловой точки 18 в северо-восточном направлении через лесной массив на протяжении 2270 м, далее 2010 м в направлении восток-северо-восток вдоль пашни до пересечения с руслом р. Иловец (узловая точка 46);

3) от узловой точки 46 в направлении юг-юго-восток по руслу р. Иловец до пересечения с р. Снопот, далее в общем северо-восточном направлении по руслу р. Снопот на протяжении 1490 м до узловой точки 233;

4) от узловой точки 233 в юго-восточном направлении на протяжении 1880 м, далее 1216 м в северо-восточном направлении через лесной массив до пересечения с проселочной дорогой, в направлении восток-юго-восток вдоль дороги 1390 м до узловой точки 294;

5) от узловой точки 294 в юго-западном направлении через лесной массив на протяжении 2354 м до пересечения с руслом р. Каменец, далее в направлении юг-юго-восток вдоль русла р. Каменец на протяжении 3038 м до узловой точки 493;

6) от узловой точки 493 в западном направлении через лес на протяжении 1848 м, далее 2035 м в южном направлении через лесной массив, далее 855 м в направлении восток-северо-восток через заболоченный участок леса, далее в южном направлении через лесной массив на протяжении 1780 м, пересекая ЛЭП и автодорогу Кузьминичи-Буднянский до узловой точки 539;

7) от узловой точки 539 в общем восточном направлении через лесной массив на протяжении 4650 м до пересечения с руслом р. Любуша (узловая точка 606);

8) от узловой точки 606 в направлении юг-юго-восток вдоль русла р. Любуша на протяжении 870 м, далее в общем южном направлении через лесной массив на протяжении 5270 м до пересечения с р. Любуша (узловая точка 695);

9) от узловой точки 695 в направлении восток-северо-восток через лесной массив на протяжении 4207 м, далее 1100 м в юго-восточном направлении через лесной массив до пересечения с границей муниципального образования "Село Мокрое" (узловая точка 729);

10) от узловой точки 729 в общем южном направлении через лесной массив до пересечения с ЛЭП, далее в направлении запад-юго-запад вдоль ЛЭП на протяжении 1390 м, далее 1917 м в южном направлении через лесной массив до узловой точки 764;

12) от узловой точки 764 в общем юго-западном направлении через лесной массив вдоль ЛЭП на протяжении 12197 м до пересечения с руслом р. Снопот (узловая точка 906);

13) от узловой точки 906 в общем южном направлении по руслу р. Снопот на протяжении 9700 м до пересечения с границей муниципального образования "Деревня Высокое" (узловая точка 1903);

14) от узловой точки 1903 в общем юго-западном направлении через лесной массив на протяжении 2450 м до узловой точки 1935;

15) от узловой точки 1935 в северном направлении через лесной массив до пересечения с руслом р. Кривотечка, далее в направлении запад-северо-запад вдоль русла р. Кривотечка на протяжении 1315 м до узловой точки 2089;

16) от узловой точки 2089 в северо-восточном направлении через лесной массив на протяжении 1345 м, далее в направлении север-северо-запад через лесной массив на протяжении 2150 м до узловой точки 2116, расположенной в 700 м юго-западнее дер. Дубровка;

17) от узловой точки 2116 в юго-западном направлении через лесной массив на протяжении 6756 м до пересечения с руслом р. Бестань (узловая точка 2184);

18) от узловой точки 2184 в общем северном направлении вдоль русла р. Бестань на протяжении 4200 м, далее в северном направлении через лесной массив на протяжении 942 м до узловой точки 2330;

19) от узловой точки 2330 в общем западном направлении через лесной массив на протяжении 3660 м, далее 1630 м в общем южном направлении через лесной массив, далее в северо-западном направлении через лесной массив на протяжении 2213 м до пересечения с границей муниципального образования "Деревня Высокое" (узловая точка 2371);

20) от узловой точки 2371 в западном направлении через лесной массив на протяжении 2400 м, далее 1248 м в северном направлении через лес, далее в направлении восток-северо-восток через лесной массив на протяжении 3600 м до узловой точки 2394;

21) от узловой точки 2394 в общем северном направлении через лесной массив на протяжении 6295 м до узловой точки 2456;

22) от узловой точки 2456 в направлении восток-северо-восток через лесной массив на протяжении 4795 м, пересекая р. Шуица, до узловой точки 2520;

23) от узловой точки 2520 в общем северном направлении на протяжении 8240 м по границе Калужской и Смоленской областей до узловой точки 2657;

24) от узловой точки 2657 в восточном направлении по контуру леса на протяжении 1700 м до пересечения с руслом р. Шуица, далее 1360 м в направлении север-северо-запад вдоль русла р. Шуица, далее в восточном направлении через лесной массив на протяжении 2055 м до узловой точки 2839;

25) от узловой точки 2839 в общем северном направлении через лесной массив на протяжении 2640 м до узловой точки 1.

Список координат характерных точек границы
сельского поселения "Село Жерелево"

№ точки	Координаты в системе МСК-40	
	X	Y
1	2	3
1	407255.10	1130368.36
18	408594.41	1132198.22
46	411155.74	1135232.68
233	411648.39	1136492.47
294	411301.29	1140218.20
493	406557.64	1139957.71
539	402866.64	1139544.63
606	403355.78	1143853.48
695	397517.17	1145187.13
729	398512.04	1149635.23
764	395270.71	1148844.43
906	390124.07	1137806.37
1903	382637.29	1138704.36
1935	381167.82	1136792.12

2089	383760.81	1135531.98
2116	386369.28	1135323.00
2184	382829.98	1129540.32
2330	387601.79	1129689.48
2371	386699.84	1124533.04
2394	388638.44	1125204.00
2456	394745.91	1124411.61
2520	395496.36	1128998.07
2657	403605.73	1127524.72
2839	404646.56	1130771.38

5. Описание границы муниципального образования сельское поселение "Деревня Высокое"

Текстовое описание границы сельского поселения "Деревня Высокое" произведено согласно цифровым обозначениям в направлении север - восток - юг - запад.

Граница сельского поселения "Деревня Высокое" проходит следующим образом:

- 1) от узловой точки 1 в направлении восток-юго-восток по руслу р. Даниловка на протяжении 680 м до пересечения с р. Вертелка, далее в направлении восток-северо-восток по руслу р. Вертелка на протяжении 420 м до узловой точки 412;
- 2) от узловой точки 412 в юго-восточном направлении по контуру растительности на протяжении 2075 м, далее в общем северо-восточном направлении через лесной массив на протяжении 4420 м до пересечения с границей муниципального образования "Село Жерелево" (узловая точка 497);
- 3) от узловой точки 497 в юго-восточном направлении через лесной массив на протяжении 2300 м, далее 1680 м в направлении север-северо-запад через лес, далее в общем восточном направлении через лесной массив на протяжении 3675 м до узловой точки 538;
- 4) от узловой точки 538 в общем южном направлении через лесной массив на протяжении 1180 м до пересечения с руслом р. Бестань, далее в общем южном направлении по руслу р. Бестань на протяжении 3650 м до узловой точки 684;
- 5) от узловой точки 684 в северо-восточном направлении через лесной массив на протяжении 6862 м до узловой точки 752;
- 6) от узловой точки 752 в общем южном направлении по контуру лесного массива на протяжении 3530 м до пересечения с руслом р. Кривотечка, далее 1200 м в направлении восток-юго-восток по руслу р. Кривотечка, далее в южном направлении через лесной массив на протяжении 2108 м до узловой точки 933;
- 7) от узловой точки 933 в общем северо-восточном направлении через лесной массив на протяжении 2520 м до русла р. Снопот в точке пересечения с границей муниципального образования "Село Мокрое" (узловая точка 966);
- 8) от узловой точки 966 в направлении юг-юго-восток по руслу р. Снопот на протяжении 7022 м до пересечения с руслом р. Хатожка (узловая точка 1315);
- 9) от узловой точки 1315 в направлении восток-юго-восток по руслу р. Хатожка на протяжении 4347 м до узловой точки 1907;

10) от узловой точки 1907 в юго-восточном направлении по контуру растительности на протяжении 4345 м, пересекая автодорогу Милеево-Бетлица до железной дороги в точке пересечения с границей муниципального образования "Поселок Бетлица" (узловая точка 1938);

12) от узловой точки 1938 в общем южном направлении через лесной массив на протяжении 2370 м до пересечения с границей муниципального образования "Село Бутчино" (узловая точка 1952);

13) от узловой точки 1952 в общем западном направлении через лесной массив по просекам на протяжении 5524 м до узловой точки 1971;

14) от узловой точки 1971 в северном направлении через лесной массив на протяжении 1130 м, далее в направлении запад-северо-запад через лесной массив на протяжении 3600 м, далее в направлении север-северо-запад по контуру леса до пересечения с руслом р. Снопот (узловая точка 2075);

15) от узловой точки 2075 в юго-западном направлении по руслу р. Снопот на протяжении 1400 м до узловой точки 2152;

16) от узловой точки 2152 в направлении запад-северо-запад через лесной массив на протяжении 9395 м до узловой точки 2401;

17) от узловой точки 2401 в направлении север-северо-запад через лесной массив вдоль русла р. Белошовка на протяжении 1168 м, далее в общем юго-западном направлении через лесной массив на протяжении 2037 м, далее в направлении север-северо-запад через лесной массив на протяжении 1793 м до узловой точки 2426;

18) от узловой точки 2426 в общем юго-западном направлении по контуру леса на протяжении 5477 м до узловой точки 2586;

19) от узловой точки 2586 в направлении юг-юго-запад через поле на протяжении 1400 м до пересечения с руслом р. Десна (узловая точка 2602);

20) от узловой точки 2602 в направлении север-северо-запад по руслу р. Десна на протяжении 3690 м до узловой точки 3004;

21) от узловой точки 3004 в северном направлении на протяжении 856 м через поле, далее в направлении запад-юго-запад через поле на протяжении 2264 м до узловой точки 3049;

22) от узловой точки 3049 в северном направлении 83 м через поле, далее в направлении восток-северо-восток через поле на протяжении 750 м, далее в северном направлении до пересечения с руслом р. Десна (узловая точка 3067);

23) от узловой точки 3067 в общем северном направлении по руслу р. Десна на протяжении 7345 м до узловой точки 3442;

24) от узловой точки 3442 в общем северо-западном направлении по контуру растительности до пересечения с руслом р. Десна (узловая точка 3464);

25) от узловой точки 3464 в направлении север-северо-восток по руслу р. Десна на протяжении 1270 м, далее в общем северном направлении по контуру растительности до пересечения с руслом р. Десна (узловая точка 3595);

26) от узловой точки 3595 в общем северном направлении по руслу р. Десна на протяжении 560 м до пересечения с руслом р. Даниловка, далее в северном направлении по руслу р. Даниловка на протяжении 1036 м до узловой точки 4130;

27) от узловой точки 4130 в направлении восток-северо-восток через лесной массив на протяжении 1402 м, далее в общем северном направлении по контуру леса до узловой точки 1.

Список координат характерных точек границы
сельского поселения "Деревня Высокое"

№ точки	Координаты в системе МСК-40	
	X	Y
1	2	3
1	385885.28	1118376.33
412	385896.83	1119360.07
497	386699.84	1124533.04
538	387601.79	1129689.48
684	382829.98	1129540.32
752	386369.28	1135323.00
933	381167.82	1136792.12
966	382640.85	1138712.95
1315	378803.48	1140131.60
1907	378076.54	1144095.59
1938	374346.38	1146301.19
1952	372470.66	1146294.30
1971	372409.87	1140760.08
2075	375035.85	1137456.36
2152	374428.26	1136246.67
2401	376967.64	1128474.68
2426	378582.95	1126032.00
2586	376009.34	1121826.51
2602	374713.97	1121449.80
3004	377838.24	1119810.30
3049	378028.37	1117470.93
3067	378608.64	1118152.80
3442	380505.61	1117758.05
3464	380954.26	1116418.86
3595	382497.18	1117394.21
4130	383939.82	1117162.90

6. Описание границы муниципального образования
сельское поселение "Село Мокрое"

Текстовое описание границы сельского поселения "Село Мокрое" произведено согласно цифровым обозначениям в направлении север - восток - юг - запад.

Граница сельского поселения "Село Мокрое" проходит следующим образом:

1) от узловой точки 1 в направлении восток-северо-восток через лесной массив вдоль ЛЭП на протяжении 5665 м до узловой точки 54;

2) от узловой точки 54 в северном направлении через лесной массив на протяжении 1962 м, далее в северо-восточном направлении через лесной массив вдоль ЛЭП на протяжении 5116 м, пересекая р. Десенка до узловой точки 136;

3) от узловой точки 136 в общем юго-восточном направлении через лесной массив на протяжении 2630 м до места пересечения муниципальных образований "Спас-Деменский район", "Город Киров и Кировский район" и "Куйбышевский район" (узловая точка 145);

4) от узловой точки 145 вдоль заболоченного участка леса, далее через лесной массив в юго-восточном направлении на протяжении 4430 м до узловой точки 186;

5) от узловой точки 186 в общем южном направлении через лесной массив на протяжении 3788 м до узловой точки 218;

6) от узловой точки 218 в направлении юг-юго-запад по контуру лесного массива на протяжении 3488 м, далее 1556 м в юго-восточном направлении через лесной массив по просеке, далее в юго-западном направлении через лесной массив на протяжении 1413 м до пересечения с границей муниципального образования "Поселок Бетлица" (узловая точка 279);

7) от узловой точки 279 в северо-западном направлении через лесной массив по просеке на протяжении 662 м, далее 1717 м в общем западном направлении через лес до узловой точки 295;

8) от узловой точки 295 в юго-восточном направлении через лесной массив вдоль лесной дороги на протяжении 1005 м, далее в общем юго-западном направлении через лесной массив по просекам на протяжении 4045 м до пересечения с ЛЭП (узловая точка 331);

9) от узловой точки 331 в направлении запад-северо-запад через лесной массив вдоль ЛЭП на протяжении 558 м, далее в направлении север-северо-запад через лесной массив на протяжении 1716 м до заболоченного участка леса (узловая точка 356);

10) от узловой точки 356 в направлении юг-юго-запад через лесной массив, пересекая ЛЭП, на протяжении 2035 м, далее в общем юго-западном направлении через лесной массив 1893 м до узловой точки 394;

11) от узловой точки 394 в направлении запад-юго-запад через лесной массив на протяжении 1625 м, далее в направлении север-северо-запад через лесной массив до пересечения с ЛЭП, далее в направлении запад-юго-запад по лесной просеке на протяжении 572 м до узловой точки 429;

12) от узловой точки 429 в общем южном направлении 4005 м по контуру растительности, пересекая автодорогу Бетлица-Мокрое, до правого берега озера, расположенного в 120 м от дер. Красниково (узловая точка 463);

13) от узловой точки 463 в направлении юг-юго-восток 912 м вдоль русла р. Хатожка, севернее жилой застройки пос. Бетлица, далее в направлении юг-юго-запад через поле, пересекая автодорогу Бетлица-Милеево до пересечения с железной дорогой, далее в направлении запад-юго-запад вдоль железной дороги на протяжении 1600 м до пересечения с границей муниципального образования "Село Высокое" (узловая точка 590);

14) от узловой точки 590 в направлении север-северо-запад через поле, пересекая автодорогу Бетлица-Милеево, на протяжении 4305 м до пересечения с руслом р. Хатожка (узловая точка 621);

15) от узловой точки 621 в направлении запад-северо-запад по руслу р. Хатожка на протяжении 4342 м до пересечения с руслом р. Снопот (узловая точка 1212);

16) от узловой точки 1212 в направлении север-северо-запад по руслу р. Снопот на протяжении 5140 м до пересечения с границей муниципального образования "Село Жерелево" (узловая точка 1564);

17) от узловой точки 1564 в общем северном направлении по руслу р. Снопот на протяжении 9700 м (узловая точка 2562);

18) от узловой точки 2562 в направлении восток-северо-восток по контуру растительности вдоль ЛЭП на протяжении 7442 м до узловой точки 1.

Список координат характерных точек границы
сельского поселения "Село Мокрое"

№ точки	Координаты в системе МСК-40	
	X	Y
1	2	3
1	393989.01	1143338.10
54	395270.71	1148844.43
136	399802.95	1152935.99
145	398076.94	1154693.36
186	394270.77	1156944.84
218	390528.63	1157449.41
279	385511.06	1155350.01
295	385853.80	1153359.46
331	382506.30	1151996.92
356	384166.26	1150856.55
394	381133.50	1151260.78
429	381295.15	1148804.36
463	377689.24	1148165.69
590	374346.38	1146301.19
621	378076.54	1144095.59
1212	378787.54	1140131.89
1564	382640.27	1138705.00
2562	390129.68	1137809.24

Статья 3

Настоящий Закон вступает в силу через десять дней после его официального опубликования.

Губернатор
Калужской области

г. Калуга
27 февраля 2015 г.
№ 694-03

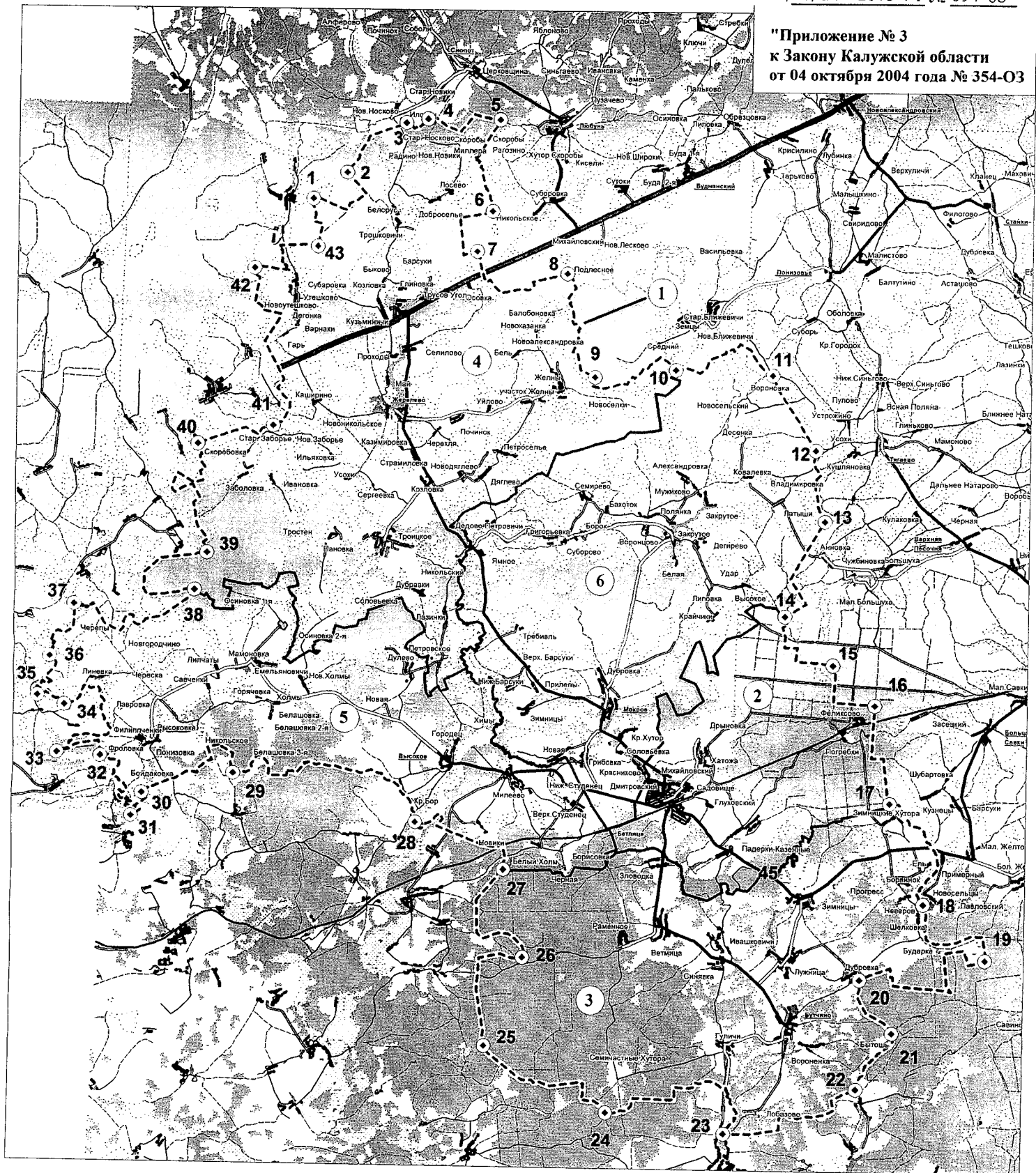


А.Д.Артамонов

Карта(схема) границ муниципального района "Куйбышевский район" Калужской области.

Приложение 1
к Закону Калужской области
от 27 февраля 2015 г. № 694-ОЗ



"Приложение № 3
к Закону Калужской области
от 04 октября 2004 года № 354-ОЗ



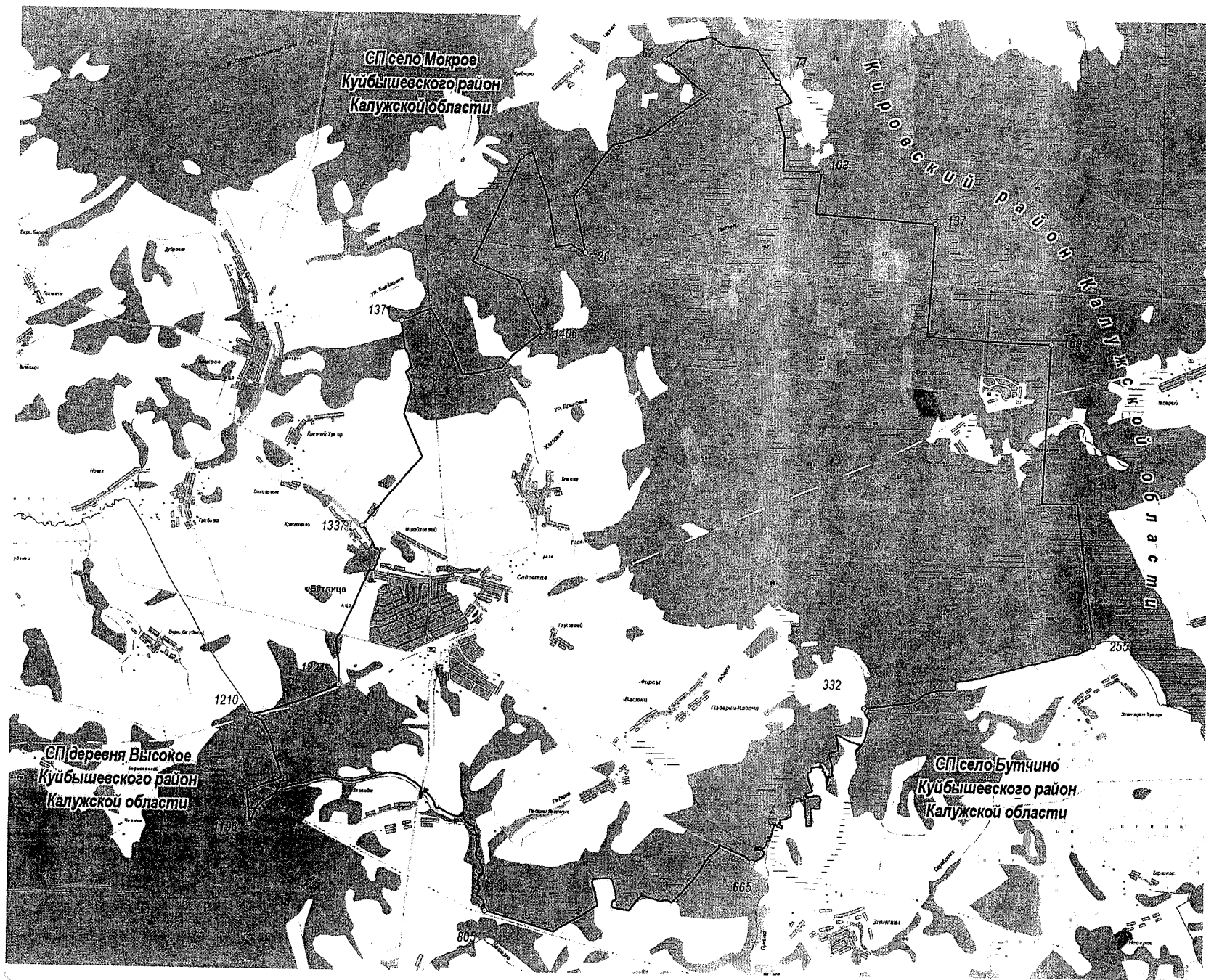
Муниципальные образования

1. Муниципальный район "Куйбышевский район"
2. Сельское поселение Поселок Бетлица
3. Сельское поселение Село Бутчино
4. Сельское поселение Село Жерелево
5. Сельское поселение Деревня Высокое
6. Сельское поселение Село Мокрое

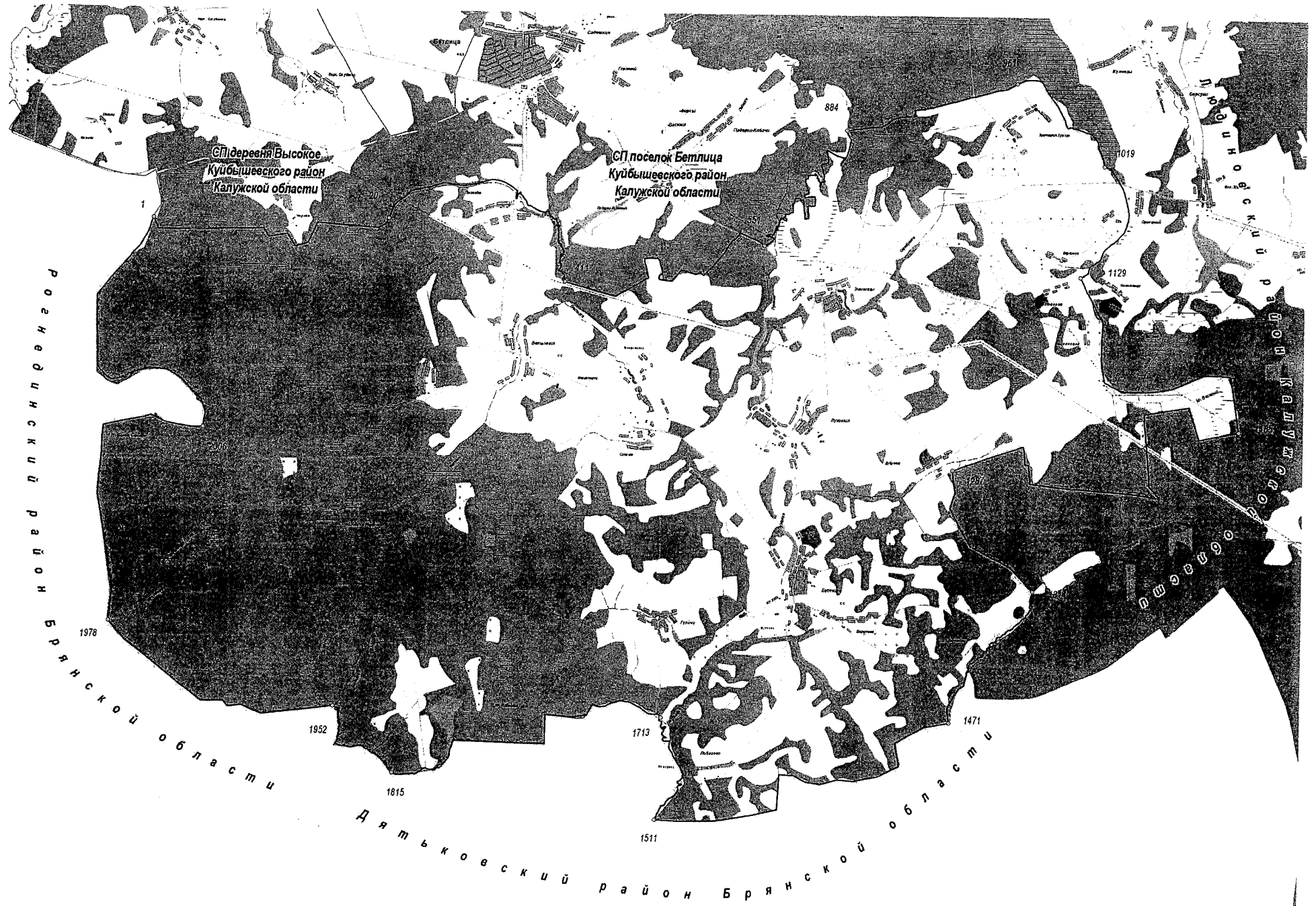
УСЛОВНЫЕ ОБОЗНАЧЕНИЯ

- Границы
-  Муниципальные образования
-  Границы района

Карта (схема) границ муниципального образования сельское поселение «Посёлок Бетлица»




Карта (схема) границ муниципального образования сельское поселение «Село Бутчино»



Карта (схема) границ муниципального образования сельское поселение «Село Жерелёво»



Карта (схема) границ муниципального образования сельское поселение «Деревня Высокое»



Карта (схема) границ муниципального образования сельское поселение «Село Мокрое»





ЗАКОНОДАТЕЛЬНОЕ СОБРАНИЕ КАЛУЖСКОЙ ОБЛАСТИ

ПОСТАНОВЛЕНИЕ

19 февраля 20 15 г.

№ 1319

О Законе Калужской области "О внесении изменений в Закон Калужской области "О внесении изменений в Закон Калужской области "Об установлении границ муниципальных образований, расположенных на территории административно-территориальных единиц "Барятинский район", "Куйбышевский район", "Людиновский район", "Мещовский район", "Спас-Деменский район", "Ульяновский район" и наделении их статусом городского поселения, сельского поселения, муниципального района"

Законодательное Собрание Калужской области **ПОСТАНОВЛЯЕТ:**

1. Принять Закон Калужской области "О внесении изменений в Закон Калужской области "О внесении изменений в Закон Калужской области "Об установлении границ муниципальных образований, расположенных на территории административно-территориальных единиц "Барятинский район", "Куйбышевский район", "Людиновский район", "Мещовский район", "Спас-Деменский район", "Ульяновский район" и наделении их статусом городского поселения, сельского поселения, муниципального района".

2. Направить принятый Закон Губернатору Калужской области для подписания и официального опубликования.

3. Настоящее постановление вступает в силу со дня его принятия.

Председатель
Законодательного Собрания



В.С.Бабурин

