



ПОСТАНОВЛЕНИЕ

ПРАВИТЕЛЬСТВА КАМЧАТСКОГО КРАЯ

12.10.2018 № 430-П
г. Петропавловск-Камчатский

О внесении изменений в постановление Правительства Камчатского края от 25.08.2017 № 356-П «Об утверждении документации по планировке территории для размещения линейного объекта регионального значения»

ПРАВИТЕЛЬСТВО ПОСТАНОВЛЯЕТ:

1. Внести изменения в документацию по планировке территории в составе проекта планировки территории и проекта межевания территории для размещения линейного объекта регионального значения «Реконструкция автомобильная дорога Петропавловск-Камчатский – Мильково 40 км – Пиначево с подъездом к п. Раздольный и к базе с/х Заречный на участке км 1 – км 16,4», утвержденную постановлением Правительства Камчатского края от 25.08.2017 № 356-П «Об утверждении документации по планировке территории для размещения линейного объекта регионального значения», изложив проект планировки и проект межевания территории для размещения линейного объекта регионального значения «Реконструкция автомобильная дорога Петропавловск-Камчатский – Мильково 40 км – Пиначево с подъездом к п. Раздольный и к базе с/х Заречный на участке км 1 – км 16,4» в редакции согласно приложению к настоящему постановлению.

2. Министерству строительства Камчатского края в течение 7 дней со дня издания настоящего постановления направить главе Раздольненского сельского поселения и главе Елизовского муниципального района документацию по планировке территории, применительно к территориям которых осуществлялась корректировка документации, указанной в части 1 настоящего постановления.

3. Настоящее постановление вступает в силу через 10 дней после дня его официального опубликования.



ПЕРВЫЙ ВИЦЕ-ГУБЕРНАТОР КАМЧАТСКОГО КРАЯ И.Л. УНТИЛОВА



**ОБЩЕСТВО С ОГРАНИЧЕННОЙ ОТВЕТСТВЕННОСТЬЮ
«ПРОГРЕСС»**

ДОКУМЕНТАЦИЯ ПО ПЛАНИРОВКЕ ТЕРРИТОРИИ

**Проект планировки и проект межевания территории для
реконструкции линейного объекта: «Автомобильная дорога
Петропавловск-Камчатский – Мильково 40 км –
Пиначево с подъездом к п. Раздольный и к базе с/х Заречный
на участке км 1 – км 16,4»**

ПРОЕКТ МЕЖЕВАНИЯ ТЕРРИТОРИИ

ТОМ 3

ОСНОВНАЯ (УТВЕРЖДАЕМАЯ) ЧАСТЬ

Инв.№ подл.	Подпись и дата	проект



**ОБЩЕСТВО С ОГРАНИЧЕННОЙ ОТВЕТСТВЕННОСТЬЮ
«ПРОГРЕСС»**

ДОКУМЕНТАЦИЯ ПО ПЛАНИРОВКЕ ТЕРРИТОРИИ

**Проект планировки и проект межевания территории для
реконструкции линейного объекта: «Автомобильная дорога
Петропавловск-Камчатский – Мильково 40 км –
Пиначево с подъездом к п. Раздольный и к базе с/х Заречный
на участке км 1 – км 16,4»**

ПРОЕКТ МЕЖЕВАНИЯ ТЕРРИТОРИИ

ТОМ 3

ОСНОВНАЯ (УТВЕРЖДАЕМАЯ) ЧАСТЬ

Директор

А.И. Ярмолинский

Главный инженер проекта

С.К. Савельев



№ п/п	Наименование раздела	Страница
1	Раздел 1 Основание для выполнения проекта межевания	3
2	Раздел 2 Цели подготовки проекта межевания	4
3	Раздел 3 Задачи при выполнении проекта межевания	4
4	Раздел 4 Земельные участки, планируемые для строительства линейного объекта регионального значения	5
5	Раздел 5 Основные принципиальные мероприятия, необходимые для освоения территории.	16
6	Раздел 6 Каталог координат вершин углов поворота точек границы постоянной полосы отвода	17
7	Перечень земельных участков, подлежащих изъятию для государственных нужд в целях обеспечения реализации проекта "Реконструкция автомобильной дороги Петропавловск-Камчатский - Мильково 40 км - Пиначево с подъездом к п.Раздольный и к базе с/х Заречный на участке км 1 - км 16,4»	46
8	Распоряжение Правительства Камчатского края от 21.09.2016г. № 458-РП «О подготовке документации по планировке территории для размещения линейных объектов регионального значения	47
9	Задание на разработку проекта планировки и проекта межевания	52
10	Чертеж межевания территории М 1:2000	57

Инва.№.Подл	Подпись и дата	Взам. Инв.№

Изм.	Кол.уч	Лист	№док	Подпись	Дата
Составил		Ануфриева			03.17
ГИП		Савельев			03.17

23-ПМТ

Содержание

Стадия	Лист	Листов
П	2	1



ООО «ПРОГРЕСС»

Раздел 2 Цели подготовки проекта межевания

Подготовка проекта межевания подлежащих застройке территорий осуществляется в целях установления границ земельных участков для реконструкции автомобильной дороги Петропавловск-Камчатский – Мильково 40 км – Пиначево с подъездом к п. Раздольный и к базе с/х Заречный на участке км 1 – км 16,4.

Красные линии, которые обозначают вновь образуемые границы полосы отвода автомобильной дороги, границы земельных участков на которых расположены объекты инженерно - технического обеспечения.

Сформированные земельные участки должны обеспечить:

- возможность полноценной реализации права собственности на образуемый земельный участок, включая возможность полноценного использования этого имущества в соответствии с тем назначением, и теми эксплуатационными качествами, которые присущи этому имуществу на момент межевания;
- возможность долгосрочного использования земельного участка.

Раздел 3 Задачи при выполнении проекта межевания

В процессе межевания решается задача: установление границ земельных участков необходимых для строительства автомобильной дороги Петропавловск-Камчатский – Мильково 40 км – Пиначево с подъездом к п. Раздольный и к базе с/х Заречный на участке км 1 – км 16,4.

Проектом межевания границ отображены:

- красные линии, утвержденные в составе проекта планировки;
- границы формируемых земельных участков для размещения вышеуказанной автомобильной дороги;
- линия застройки (линия отступа от красных линий в целях определения места допустимого размещения зданий, строений, сооружений).

В зам. Инв.№	
Подпись и дата	
Инв.№.Подл	

Изм.	Кол.уч	Лист	№док.	Подп.	Дата	Лист
						4

Линия застройки устанавливается в населенных пунктах в соответствии со СНиПом 2.07.01-89.

А так же проектом межевания территории на основании соглашения № 1 от 25.04.2017г. и заданию к данному соглашению, предусмотрено дополнительные кадастровые работы по уточнению местоположения границ и площади земельного участка с кадастровым номером 41:05:0000000:75. Данный земельный участок является Единым землепользованием и находится на праве постоянного (бессрочного) пользования у КГКУ «Камчатуправтодор»

Раздел 4 Земельные участки, планируемые для строительства линейного объекта регионального значения

Автомобильная дорога Петропавловск-Камчатский – Мильково 40 км – Пиначево с подъездом к п. Раздольный и к базе с/х Заречный на участке км 1 – км 16,4, расположена на территории Елизовского муниципального района Камчатского края. Подлежащий реконструкции участок автомобильной дороги расположен в 8-ми километрах юго-восточнее г. Елизово. На середине участка автомобильная дорога проходит по границе между с.Раздольный и с.Кеткино, а конец трассы заходит в с.Пиначево.

Проектируемая территория располагается в нескольких кадастровых кварталах: 41:05:0101048; 41:05:0101040; 41:05:0101039; 41:05:0101038; 41:05:0101035; 41:05:0101036; 41:05:0101041; 41:05:0101034; 41:05:0101042; 41:05:0101010; 41:05:0101043.

Проектируемый участок автомобильной дороги проходит по межселенной территории с категорией земель – земли сельскохозяйственного назначения, в кадастровых кварталах: 41:05:0101048; 41:05:0101040; 41:05:0101039; 41:05:0101010, и в границах сельских поселений с категорией земель – земли населенных пунктов, это село Раздольное в кадастровых кварталах 41:05:0101035; 41:05:0101036, село Кеткино в кадастровом квартале 41:05:0101038, и село Пиначево в кадастровом квартале 41:05:0101043.

Взам. Инв.№
Подпись и дата
Инв.№.Подл

Изм.	Кол.уч	Лист	№док.	Подп.	Дата	Лист

А так же проектируемый участок проходит по территории опережающего социально-экономического развития «Камчатка» в кадастровых кварталах 41:05:0101034; 41:05:0101036; 41:05:0101041; 41:05:0101042.

В проекте межевания территории предусмотрено уточнение местоположения границ и площади земельного участка с кадастровым номером 41:05:0000000:75, категория земель – земли населенных пунктов, вид разрешенного использования – для эксплуатации автодороги:40-й км. Петропавловск-Мильково-Пиначево с подъездами к с.Кеткино с.Раздольное, (собственность – Субъект Российской Федерации – Камчатский край, правообладатель – Краевое государственное казенное учреждение «Управление автомобильных дорог Камчатского края» на праве постоянного (бессрочного) пользования. Данный земельный участок является Единым землепользованием, граница земельного участка не установлена в соответствии с требованиями земельного законодательства. Состав земельного участка: 41:05:0101035:48; 41:05:0101036:256; 41:05:0101037:62; 41:05:0101038:88; 41:05:0101039:273; 41:05:0101040:1054; 41:05:0101043:50.

Согласно ФЗ-218 от 13.07.2015г. «О государственной регистрации недвижимости» статьи 22 пункт 11, пересечением границ земельного участка будет считаться если расположение хотя бы одного из контуров границ многоконтурного земельного участка за границами соответствующих муниципального образования и (или) населенного пункта или территориальной зоны, в связи с этим в данном ЕЗП исключаются входящие земельные участки с кадастровыми номерами 41:05:0101043:50; 41:05:0101039:273; 41:05:0101040:1054, т.к. данные земельные участки расположены в нескольких населенных пунктах, что противоречит ФЗ-218 от 13.07.2015г.

При уточнении местоположения границ и площади ЕЗП необходимо дополнительно образовать земельный участок 41:05:0101037:3У1 площадью 14200кв.м., и уточнить местоположение границ и площади входящих земельных участков: 41:05:0101035:48 площадью 16155кв.м., 41:05:0101037:62 площадью 10280кв.м., 41:05:0101036:256 площадью 10250кв.м.,

В зам. Инв.№	
Подпись и дата	
Инв.№.Подл	

Изм.	Кол.уч	Лист	№док.	Подп.	Дата	

Площадь земельных участков формируемые для временного отвода на период реконструкции автомобильной дороги для обеспечения строительного процесса и бесперебойного движения по участку дороги составляет 4521 кв.м.

Таблица (1)

Сведения об исходных земельных участках

Кадастровый номер (кадастровый квартал)	Категория земель	Вид разрешенного использования	Правообладатель (вид права)
41:05:0101048:661; 41:05:0101034:9; 41:05:0101041:61; 41:05:0101042:1748 входит в ЕЗП 41:05:0000000:76	земли промышленности	для эксплуатации автодороги: 40-й км. Петропавловск-Мильково-Пиначево с подъездами к с. Кеткино, с. Раздольное	Собственность Российской Федерации-Камчатский край постоянное (бессрочное) пользование- КГКУ «Камчатуправтдор»
41:05:0101038:65	земли населенных пунктов	Для огородничества	-
41:05:0101041:94; 41:05:0101034:7; 41:05:0101041:72; 41:05:0101042:1747 41:05:0101034:14; 41:05:0101041:95; 41:05:0101041:97; 41:05:0101010:3559 входят в ЕЗП 41:05:0000000:33	земли с/х назначения	Для сельскохозяйственного производства	Собственность – Елизовский муниципальный район Камчатского края
41:05:0101041:74	земли с/х назначения	Для сельскохозяйственного производства	Собственность – Елизовский муниципальный район Камчатского края. Аренда (в том числе субаренда, лизинг) Мушкаева Ирина Викторовна
41:05:0101034:8; 41:05:0101041:57	земли промышленности	Для строительства газопровода	-

Взам. Инв.№	
Подпись и дата	
Инв.№.Подл	

Изм.	Кол.уч	Лист	№док.	Подп.	Дата	Лист
						8

41:05:0101034:26	земли с/х назначения	Для сельскохозяйственного производства	Собственность – Елизовский муниципальный район Камчатского края.
41:05:0101034:25	земли с/х назначения	Для ведения сельскохозяйственного производства	Собственность – Елизовский муниципальный район Камчатского края. (в том числе субаренда, лизинг) Унитарное муниципальное предприятие опытно показательное хозяйство ордена Трудового Красного Знамени «Заречное»
41:05:0101041:114	земли с/х назначения	Для ведения сельскохозяйственного производства	Собственность ОА «Корпорация развития Дальнего Востока»
41:05:0101041:117	Земли особо охраняемых территорий и объектов	Для размещения объектов (территорий) рекреационного назначения	
41:05:0101041:77	земли с/х назначения	Пашни, сенокосы, пастбища, сады, виноградники и т. д.	Собственность – Елизовский муниципальный район Камчатского края. Аренда(в том числе с правом выкупа, субаренда, лизинг) Зимина Елена Васильевна
41:05:0101041:93	земли промышленности	Трубопроводный транспорт	Аренда. ПАО «Газпром»
41:05:0101038:314	земли с/х назначения	Для размещения объекта Газоснабжение Камчатской области. Первая очередь – газоснабжение г. Петропавловска-Камчатского. Магистрального газопровода УКПГ – 2 Нижне-Квакчикского ГКМ – АГРС г. Петропавловска-Камчатского (Линия электропередачи воздушная ПС Раздольная – км 352,90 газопровода магистрального УКПГ Нижне-Квакчикского ГКМ – АГРС г. Петропавловска-Камчатского)	

Взам. Инв. №	
Подпись и дата	
Инв. №. Подл	

Изм.	Кол.уч	Лист	№док.	Подп.	Дата	Лист
						9

Сведения об образуемых земельных участках

ПОСТОЯННЫЙ ОТВОД					
№п.п.	Обозначение образуемого земельного участка	Категория земель	Площадь, кв.м.		
1	:ЗУ1 (многоконтурный)	41:05:0101039; 41:05:0101040; 41:05:0101048; :ЗУ1(1)	203039		
2		41:05:0101041:ЗУ1(2)	33		
3		41:05:0101042:ЗУ1(3)	3497		
4		41:05:0101010:ЗУ1(4)	Земли сельскохозяйственного назначения	2969	
5		41:05:0101041:ЗУ1(5)		597	
6		41:05:0101036; 41:05:0101041; :ЗУ1(6)		12559	
Итого :ЗУ1			222694		
7	:ЗУ2 (многоконтурный)	41:05:0101038; 41:05:0101035; :ЗУ2(1)	35948		
8		41:05:0101038:ЗУ2(2)	27178		
9		41:05:0101038; 41:05:0101041; :ЗУ2(3)	земли населенных пунктов 77934		
Итого :ЗУ2			141060		
10	:ЗУ3 (многоконтурный)	41:05:0101035; 41:05:0101037; 41:05:0101038; :ЗУ3(1)	75383		
11		41:05:0101036; 41:05:0101038; 41:05:0101041; :ЗУ3(2)	земли населенных пунктов 8583		
Итого :ЗУ3			83966		

Взам. Инв.№	
Подпись и дата	
Инв.№.Подл	

Изм.	Кол.уч.	Лист	№док.	Подп.	Дата

12	:ЗУ4	41:05:0101043:ЗУ4	земли населенных пунктов	17513
Итого :ЗУ4				17513
13	:ЗУ5 (многоконтурный) 41:05:0101038	:ЗУ5(1)	земли населенных пунктов	14142
14		:ЗУ5(2)		20823
Итого :ЗУ5				34965
15	:ЗУ8 (многоконтурный) 41:05:0101043:	:ЗУ8(1)	Земли населенных пунктов	686
16		:ЗУ8(2)		1662
17		:ЗУ8(3)		418
18		:ЗУ8(4)		1613
19		:ЗУ8(5)		397
20		:ЗУ8(6)		400
21		:ЗУ8(7)		241
22		:ЗУ8(8)		267
Итого::ЗУ8				5684
23	41:05:0101034:ЗУ9	41:05:0101034:ЗУ9	Земли сельскохозяйственного назначения	2166
24	ЕЗП 41:05:0000000:33	41:05:0101041:94:ЗУ1	земли населенных пунктов	5075
25		41:05:0101041:94:ЗУ2		4950
26		41:05:0101041:94:ЗУ3		70
27		41:05:0101041:94:ЗУ4		1
Итого :94				10096
28	ЕЗП 41:05:0000000:33	41:05:0101034:7:ЗУ1(1)	земли населенных пунктов	38614
29		41:05:0101034:7:ЗУ1(2)		146588
Итого :7:ЗУ1				185202

Интв.№.Подл	Подпись и дата	Взам. Инв.№

Изм.	Колуч	Лист	№док.	Подп.	Дата	Лист
						11

30		41:05:0101041:72:3У1(1)		2746	
31	ЕЗП 41:05:0000000:33	41:05:0101041:72:3У1(2)	земли населенных пунктов	13049	
32		41:05:0101041:72:3У1(3)		13867	
33		41:05:0101041:72:3У1(4)		5284	
Итого :72:3У1				34946	
34	ЕЗП 41:05:0000000:33	41:05:0101042:1747:3У1(1)	земли населенных пунктов	140373	
35		41:05:0101042:1747:3У1(2)		2182	
Итого :1747:3У1				142555	
36	ЕЗП 41:05:0000000:33	41:05:0101010:3559:3У1	земли населенных пунктов	25189	
37		:65:3У1		9793	
38	41:05:0101038:	314:3У1 (многоконтурный)		10	
39		:95:3У1		5800	
40		:97:3У1		10913	
41	41:05:0101041:	:77:3У1	Земли сельскохо- зяйственного назначения	314	
42		:77:3У2		1593	
43		:77:3У3(1)		1	
44		:77:3У3(2)		1	
45		:74:3У1		4690	
46		:57:3У1		1074	
47		:117:3У1		Земли особо охра- няемых террито- рий и объектов	43285
48		:114:3У1 (многоконтурный)		Земли сельскохо- зяйственного назначения	13814
49	41:05:0101034:	:25:3У1	Земли сельскохо- зяйственного назначения	1143	
50		:26:3У1		3318	
51		:8:3У1	Земли промыш- ленности.....	2632	

Взам. Инв.№	
Подпись и дата	
Инв.№.Подл	

Изм.	Кол.уч.	Лист	№док.	Подп.	Дата	Лист
						12

52	41:05:0101034:	:14:ЗУ1	земли населенных пунктов	3821
ИТОГО постоянный отвод				1008238
	В том числе: :ЗУ1/чзу1	:ЗУ1/чзу1(1)		3254
		:ЗУ1/чзу1(2)		3689

		:ЗУ1/чзу2(1)		4830
		:ЗУ1/чзу2(2)		5573
	:ЗУ2/чзу1	:ЗУ2/чзу1		3034
	:ЗУ2/чзу2	:ЗУ2/чзу2(1)		2747
		:ЗУ2/чзу2(2)		497
		:ЗУ2/чзу2(3)		406
	:ЗУ3/чзу1	:ЗУ3/чзу1		2182
	:ЗУ3/чзу2	:ЗУ3/чзу2		877

ИТОГО /чзу **27089**

	Существующая дорога 41:05:0101048:661: (входит в состав ЕЗП41:05:0000000:76)	:ЗУ1		8124
	41:05:0101048:61 (входит в состав ЕЗП41:05:0000000:76)	весь		34910
	41:05:0101048:9 (входит в состав ЕЗП41:05:0000000:76)	весь		70661
	41:05:0101048:1748 (входит в состав ЕЗП41:05:0000000:76)	весь		34201
	41:05:0101048:3604 (входит в состав ЕЗП41:05:0000000:76)	весь		6582

ИТОГО существующая дорога **154478**

Взам. Инв.№	
Подпись и дата	
Инв.№.Подл	

ВРЕМЕННЫЙ ОТВОД

№п.п	Обозначение образуемого земельного участка	Категория земель	Площадь, кв.м.
1	41:05:0101043:ЗУ2	:ЗУ2(1)	962
2		:ЗУ2(2)	714
Итого :ЗУ2			1676
3	41:05:0101041	:103:ЗУ1	2054

4	ЕЗП 41:05:0000000:33	41:05:0101042:1747:ЗУ3	Земли сельскохозяйственного назначения	473
5	41:05:0101041	:72:ЗУ2	Земли промышленности.....	318
ИТОГО временный отвод				4521

Раздел 5 Основные принципиальные мероприятия, необходимые для освоения территории.

Таким образом, после проведения землеустроительных и кадастровых работ в соответствии с Федеральным законом от 21.12.2004 № 172-ФЗ "О переводе земель или земельных участков из одной категории в другую" необходимо обеспечить процедуру перевода образованных земельных участков из категории земель сельскохозяйственного назначения в категорию земель промышленности, энергетики, транспорта, связи, радиовещания, телевидения, информатики, земель для обеспечения космической деятельности, земель обороны, безопасности и земель иного специального назначения.

Земельные участки образованные из земель с категорией – земли населен-

Взам. Инв.№	
Подпись и дата	
Инв.№.Подл	

Изм.	Кол.уч	Лист	№док.	Подп.	Дата	Лист
						14

ных пунктов, находящиеся в границах села Пиначево, Раздольное и Кеткино, переводу в другую категорию не подлежат, и при постановке на государственный кадастровый учет необходимо установить вид разрешенного использования «Автомобильный транспорт» в соответствии с приказом Минэкономразвития России от 01.09.2014г. № 540 «Об утверждении классификатора видов разрешенного использования земельных участков». Местоположение – Камчатский край, Елизовский район.

Земельные участки образуемые из земель с категорией – земли сельскохозяйственного назначения при постановке на государственный кадастровый учет необходимо установить вид разрешенного использования – «для размещения объектов не сельскохозяйственного назначения», в соответствии с классификатором видов разрешенного использования земель сельскохозяйственного назначения. Местоположение – Камчатский край, Елизовский район.

В данном проекте межевание предусмотрено изъятие частей земельных участков (см. Приложение №1 «Перечень земельных участков, подлежащих изъятию для государственных нужд в целях реализации проекта»).

Раздел 6 Каталог координат поворотных точек границ земельных участков постоянной полосы отвода

обозначение характерных точек границ		координаты, м	
		X	Y
:ЗУ1(1)			
1	584512,56	1390304,89	
2	584545,62	1390308,52	
3	584889,96	1390311,21	
4	584950,05	1390310,13	
5	585002,00	1390299,07	
6	585121,14	1390245,42	
7	585222,72	1390178,27	
8	585311,86	1390091,02	
9	585375,56	1390029,89	
10	585369,80	1390023,88	
11	585218,00	1390168,91	
12	585119,14	1390237,74	

Взам. Инв.№	
Подпись и дата	
Инв.№.Подл	

Изм.	Кол.уч	Лист	№док.	Подп.	Дата	Лист
						15

13	585000,00	1390291,39
14	584948,05	1390302,45
15	584887,96	1390303,53
16	584543,62	1390300,84
17	584422,39	1390285,73
18	584422,39	1390285,73
19	584434,84	1390227,19
20	584706,23	1390281,50
21	584874,84	1390281,10
22	585015,14	1390247,29
23	585182,77	1390152,52
24	585195,56	1390145,29
25	585212,66	1390135,63
26	585288,44	1390066,71
27	585900,07	1389473,65
28	585959,92	1389421,01
29	585972,31	1389410,12
30	585975,43	1389407,37
31	586020,08	1389376,79
32	586083,17	1389341,92
33	586132,16	1389322,00
34	586166,90	1389309,16
35	586208,06	1389298,65
36	586640,77	1389224,93
37	586861,51	1389196,31
38	586862,40	1389202,67
39	586864,49	1389211,53
40	586867,00	1389225,18
41	586867,74	1389239,26
42	586867,13	1389244,04
43	586866,71	1389248,13
44	586865,76	1389251,58
45	586863,54	1389260,56
46	586854,21	1389288,38
47	586850,02	1389305,66
48	586847,53	1389328,85
49	586848,56	1389351,20
50	586848,67	1389353,14
51	586794,00	1389360,74
52	586681,46	1389291,13

Инв.№.Подл	Подпись и дата	Взам. Инв.№

Изм.	Кол.уч	Лист	№док.	Подп.	Дата	Лист
						16

53	586222,02	1389357,01
54	586150,27	1389432,28
55	586096,68	1389458,94
56	585989,37	1389473,74
57	585835,50	1389620,32
58	585805,75	1389721,92
59	585762,19	1389763,65
60	585664,66	1389786,11
61	585446,08	1389998,35
62	585381,26	1390130,06
63	585332,79	1390171,07
64	585187,36	1390228,26
65	585147,43	1390252,90
66	585106,07	1390274,47
67	585063,10	1390293,63
68	585004,31	1390314,29
69	584951,46	1390328,63
70	584885,93	1390340,36
71	584842,33	1390345,39
72	584779,67	1390346,69
73	584742,06	1390345,58
74	584697,95	1390341,29
75	584647,34	1390333,29
76	585301,21	1390175,46
77	585300,37	1390176,18
78	585301,65	1390177,67
79	585300,18	1390178,95
80	585298,86	1390177,48
81	585298,02	1390178,20
82	585295,28	1390175,01
83	585296,12	1390174,30
84	585294,82	1390172,77
85	585296,35	1390171,48
86	585297,64	1390172,99
87	585298,47	1390172,28
88	585393,64	1390096,85
89	585392,80	1390097,56
90	585394,08	1390099,06
91	585392,61	1390100,34
92	585391,29	1390098,87
93	585390,45	1390099,58
94	585387,71	1390096,40

Взам. Инв.№	
Подпись и дата	
Инв.№.Подл	

Изм.	Кол.уч	Лист	№док.	Подп.	Дата

95	585388,55	1390095,68
96	585387,25	1390094,15
97	585388,78	1390092,86
98	585390,07	1390094,38
99	585390,90	1390093,66
100	586727,55	1389285,39
101	586728,57	1389289,47
102	586727,50	1389289,73
103	586727,97	1389291,64
104	586726,09	1389292,13
105	586725,56	1389290,22
106	586724,49	1389290,49
107	586723,47	1389286,41
108	586724,54	1389286,15
109	586724,06	1389284,20
110	586726,00	1389283,73
111	586726,48	1389285,66
112	586845,79	1389258,55
113	586847,24	1389265,60
114	586844,69	1389266,12
115	586845,05	1389267,94
116	586843,02	1389268,32
117	586842,73	1389266,52
118	586840,19	1389267,05
119	586838,74	1389259,99
120	586841,29	1389259,47
121	586840,92	1389257,54
122	586842,84	1389257,16
123	586843,25	1389259,07
3У1(2)		
124	589061,91	1389296,66
125	589044,35	1389296,55
126	589058,72	1389292,84
124	589061,91	1389296,66
:3У1(3)		
127	596825,73	1394142,34
128	596832,90	1394141,13
129	596842,27	1394139,48
130	596850,62	1394138,45
131	596779,39	1393980,95
132	596763,70	1393998,25
133	596767,59	1394005,09
134	596799,60	1394073,85
127	596825,73	1394142,34

Взам. Инв.№	
Подпись и дата	
Инв.№.Подл	

Изм.	Кол.уч	Лист	№док.	Подп.	Дата

:3Y1(4)		
135	596830,99	1393999,07
136	596857,74	1394054,54
137	596882,68	1394126,01
138	596879,62	1394129,80
139	596871,64	1394134,39
140	596866,78	1394135,16
141	596805,88	1393983,75
135	596830,99	1393999,07
:3Y1(5)		
142	589205,77	1389300,94
143	589142,91	1389283,95
144	589158,10	1389279,77
145	589239,82	1389301,86
142	589205,77	1389300,94
:3Y1(6)		
146	589660,79	1389249,47
147	589658,59	1389252,66
148	589201,59	1389249,31
149	589194,40	1389247,79
150	589159,89	1389258,00
151	589201,11	1389268,30
152	589382,61	1389275,88
153	589648,33	1389286,98
154	589648,58	1389281,05
155	589648,73	1389277,37
146	589660,79	1389249,47
:3Y2(1)		
1	586848.67	1389353.14
2	586848.56	1389351.20
3	586847.53	1389328.85
4	586850.02	1389305.66
5	586854.21	1389288.38
6	586863.54	1389260.56
7	586865.76	1389251.58
8	586866.71	1389248.13
9	586867.13	1389244.04
10	586867.74	1389239.26
11	586867.00	1389225.18
12	587101.87	1389194.67
13	587338.94	1389173.01
14	587424.15	1389168.64
15	587487.54	1389164.68

Взам. Инв.№	
Подпись и дата	
Инв.№.Подл	

Изм.	Кол.уч	Лист	№док.	Подп.	Дата	Лист
						19

:3Y2(3)		
59	589044.35	1389296.55
60	589058.72	1389292.84
61	588976.78	1389194.41
62	588980.22	1389190.31
63	588929.28	1389153.04
64	588862.41	1389081.14
65	588846.78	1389094.51
66	588891.41	1389155.81
67	588791.92	1389219.16
68	588207.84	1389177.93
69	588222.16	1389196.48
70	588155.27	1389247.73
71	588235.51	1389320.62
72	588177.76	1389368.34
73	588199.24	1389396.33
74	588282.21	1389337.26
75	588306.02	1389300.57
76	588407.58	1389252.27
77	588873.61	1389285.38
78	588643.17	1389255.01
79	588643.17	1389256.01
80	588642.17	1389256.01
81	588642.17	1389255.01
82	588229,94	1389326,76
83	588230,59	1389327,51
84	588229,84	1389328,16
85	588229,19	1389327,41
86	588260,28	1389300,53
87	588260,93	1389301,28
88	588260,18	1389301,94
89	588259,53	1389301,19
90	588290,59	1389274,45
91	588291,24	1389275,20
92	588290,49	1389275,85
93	588289,84	1389275,10
94	588320,60	1389248,56
95	588321,25	1389249,31

Взам. Инв.№	
Подпись и дата	
Инв.№.Подл	

Изм.	Колуч	Лист	№док.	Подп.	Дата

96	588320,50	1389249,97
97	588319,85	1389249,21
98	588351,60	1389221,95
99	588352,25	1389222,70
100	588351,50	1389223,35
101	588350,85	1389222,60
102	588382,92	1389195,18
103	588383,57	1389195,93
104	588382,82	1389196,58
105	588382,17	1389195,83
106	588861,07	1389095,09
107	588861,70	1389095,85
108	588860,93	1389096,49
109	588860,30	1389095,72
110	588886,03	1389126,09
111	588886,66	1389126,85
112	588885,89	1389127,49
113	588885,26	1389126,72
114	588911,01	1389156,89
115	588911,64	1389157,66
116	588910,87	1389158,29
117	588910,24	1389157,52
118	588937,90	1389188,52
119	588936,99	1389189,61
120	588935,90	1389188,70
121	588936,81	1389187,61
122	588969,36	1389205,13
123	588968,90	1389206,02
124	588968,02	1389205,56
125	588968,48	1389204,67
126	588672,89	1389214,73
127	588672,89	1389215,73
128	588671,89	1389215,73
129	588671,89	1389214,73

Взам. Инв.№	
Подпись и дата	
Инв.№.Подл	

Изм.	Кол.уч	Лист	№док.	Подп.	Дата

130	588249.27	1389281.28
131	588249.27	1389282.28
132	588248.27	1389282.28
133	588248.27	1389281.28
134	588295.25	1389261.93
135	588295.25	1389262.93
136	588294.25	1389262.93
137	588294.25	1389261.93
138	588319.21	1389251.85
139	588319.21	1389252.85
140	588318.21	1389252.85
141	588318.21	1389251.85
142	588356.27	1389236.25
143	588356.27	1389237.25
144	588355.27	1389237.25
145	588355.27	1389236.25
146	588384.90	1389194.98
147	588384.12	1389195.60
148	588383.50	1389194.81
149	588384.28	1389194.19
150	588893.80	1389163.36
151	588893.80	1389164.36
152	588892.80	1389164.36
153	588892.80	1389163.36
154	588901.87	1389200.57
155	588900.96	1389201.66
156	588899.87	1389200.75
157	588900.78	1389199.66
158	588907.72	1389230.79
159	588907.72	1389231.79
160	588906.72	1389231.79
161	588906.72	1389230.79
162	588917.67	1389275.05
163	588917.67	1389276.05

Взам. Инв.№	
Подпись и дата	
Инв.№.Подл	

Изм.	Колуч	Лист	№док.	Подп.	Дата	Лист
						23

164	588916.67	1389276.05
165	588916.67	1389275.05
166	588948.22	1389276.14
167	588948.22	1389277.14
168	588947.22	1389277.14
169	588947.22	1389276.14
170	588988.35	1389277.66
171	588988.35	1389278.66
172	588987.35	1389278.66
173	588987.35	1389277.66
174	589028.21	1389279.80
175	589028.21	1389280.80
176	589027.21	1389280.80
177	589027.21	1389279.80
:3У3(1)		
1	587111,80	1389163,86
2	587429,28	1389138,72
3	587445,84	1389129,89
4	587478,46	1389127,28
5	587557,56	1389118,57
6	587621,25	1389111,55
7	587649,52	1389050,43
8	587662,49	1389027,92
9	587705,25	1388978,41
10	587767,75	1388916,01
11	587808,00	1388867,13
12	587861,49	1388894,33
13	587829,85	1388954,49
14	587750,96	1389067,28
15	587738,60	1389088,63
16	587749,03	1389094,55
17	587757,64	1389079,03
18	587806,12	1389130,35
19	587896,54	1389051,38
20	587942,58	1389013,76
21	587975,75	1388991,79
22	587998,07	1389021,69
23	587996,56	1389022,83
24	587902,89	1389090,49
25	587801,85	1389163,29
26	587776,76	1389190,52
27	587768,02	1389201,88

Взам. Инв.№	
Подпись и дата	
Инв.№.Подл	

Изм.	Кол.уч	Лист	№док.	Подп.	Дата
------	--------	------	-------	-------	------

28	587765,72	1389197,21
29	587743,37	1389195,24
30	587684,31	1389203,96
31	587676,63	1389237,93
32	587667,75	1389235,91
33	587641,92	1389217,58
34	587633,62	1389208,05
35	587613,78	1389197,38
36	587609,87	1389196,42
37	587582,76	1389186,79
38	587517,64	1389169,57
39	587487,54	1389164,68
40	587424,15	1389168,64
41	587338,94	1389173,01
42	587101,87	1389194,67
43	586867,00	1389225,18
44	586864,49	1389211,53
45	586862,40	1389202,67
46	586861,51	1389196,31
47	587534,21	1389149,42
48	587534,21	1389150,42
49	587533,21	1389150,42
50	587533,21	1389149,42
3У3(2)		
47	589194,40	1389247,79
48	589159,89	1389258,00
49	589157,05	1389267,46
50	589115,48	1389256,40
51	589013,55	1389211,88
52	588980,22	1389190,31
53	588929,28	1389153,04
54	588862,40	1389081,14
55	588892,38	1389055,52
56	588911,67	1389078,25
57	588931,21	1389104,24
58	588945,75	1389130,36
59	588954,58	1389154,11
60	589071,18	1389221,74
61	589194,40	1389247,79
47	589194,40	1389247,79
41:05:0101038:65:3У1		
1	588207,84	1389177,93
2	588222,16	1389196,48
3	588155,27	1389247,73

Взам. Инв.№	
Подпись и дата	
Инв.№.Подл	

Изм.	Кол.уч.	Лист	№док.	Подп.	Дата	Лист
						25

4	588137,65	1389233,10
5	588007,70	1389223,86
6	588078,25	1389168,72
1	588207,84	1389177,93
41:05:0101041:94:3Y1		
1	589074,16	1389288,85
2	589083,00	1389280,33
3	589084,52	1389269,77
4	589117,28	1389277,73
5	589157,05	1389267,46
6	589115,48	1389256,40
7	589013,55	1389211,88
8	588980,22	1389190,31
9	588976,78	1389194,41
10	589058,72	1389292,84
11	589068.30	1389281.98
12	589068.30	1389282.98
13	589067.30	1389282.98
14	589067.30	1389281.98
15	589106.39	1389266.60
16	589106.13	1389267.56
17	589105.17	1389267.31
18	589105.43	1389266.34
41:05:0101041:94:3Y2		
1	589157,05	1389267,46
2	589117,28	1389277,73
3	589117,28	1389277,73
4	589142,91	1389283,95
5	589158,10	1389279,77
6	589245,72	1389290,69
7	589359,56	1389298,37
8	589448,80	1389299,34
9	589563,12	1389300,87
10	589590,63	1389292,90
11	589198,76	1389278,55
12	589144,99	1389277,43
12	589144,73	1389278,39
13	589143,77	1389278,14
14	589144,03	1389277,17
41:05:0101041:94:3Y3		
1	589061,91	1389296,66
2	589058,72	1389292,84

Взам. Инв.№	
Подпись и дата	
Инв.№.Подл	

Изм.	Кол.уч	Лист	№док.	Подп.	Дата

3	589074,16	1389288,85
4	589069,94	1389292,93
5	589073,86	1389297,38
41:05:0101041:74:3Y1		
1	589633,66	1389328,25
2	589612,23	1389322,47
3	589552,89	1389313,03
4	589496,49	1389308,80
5	589239,82	1389301,86
6	589158,10	1389279,77
7	589245,72	1389290,69
8	589359,56	1389298,37
9	589448,80	1389299,34
10	589563,12	1389300,87
11	589590,63	1389292,90
12	589641,18	1389294,75
1	589633,66	1389328,25
41:05:0101041:95:3Y1 (E3П41:05:0000000:33)		
1	589633,66	1389328,25
2	589641,18	1389294,75
3	589683,20	1389296,29
4	589763,81	1389325,52
5	589805,68	1389347,13
6	589809,61	1389351,52
7	589776,54	1389385,88
8	589671,30	1389338,41
1	589633,66	1389328,25
41:05:0101041:57:3Y1		
1	589805,02	1389407,89
2	589832,77	1389377,34
3	589809,61	1389351,52
4	589776,54	1389385,88
1	589805,02	1389407,89
1	589805,91	1389376,54
2	589805,91	1389375,54
3	589804,91	1389375,54
4	589804,91	1389376,54
1	589805,91	1389376,54
41:05:0101034:25:3Y1		
1	589945,79	1389138,86
2	589924,38	1389164,60
3	589864,53	1389231,59
4	589844,74	1389249,44

Взам. Инв.№	
Подпись и дата	
Инв.№.Подл	

Изм.	Кол.уч	Лист	№док.	Подп.	Дата

5	589811,40	1389267,14
6	589841,89	1389247,01
7	589930,58	1389126,80
1	589945,79	1389138,86
41:05:0101034:26:3У1		
1	589962,57	1389152,18
2	589913,34	1389211,51
3	589881,57	1389246,65
4	589858,21	1389267,01
5	589827,26	1389285,99
6	589733,06	1389295,00
7	589690,09	1389279,20
8	589767,86	1389272,35
9	589770,95	1389269,34
10	589811,40	1389267,14
11	589844,74	1389249,44
12	589864,53	1389231,59
13	589924,38	1389164,60
14	589945,79	1389138,86
1	589962,57	1389152,18
41:05:0101034:14:3У1 (ЕЗП41:05:000000:33)		
1	589962,57	1389152,18
2	589913,34	1389211,51
3	589881,57	1389246,65
4	589858,21	1389267,01
5	589827,26	1389285,99
6	589733,06	1389295,00
7	589769,52	1389308,41
8	589816,11	1389332,22
9	589820,47	1389337,05
10	589933,67	1389224,54
11	589977,59	1389164,09
1	589962,57	1389152,18

Взам. Инв.№	
Подпись и дата	
Инв.№.Подл	

Изм.	Кол.уч	Лист	№док.	Подп.	Дата

41:05:0101034:8:3У1

1	589887,98	1389329,65
2	589878,12	1389301,03
3	589933,67	1389224,54
4	589820,47	1389337,05
5	589846,81	1389366,27
1	589887,98	1389329,65
6	589849,95	1389320,53
7	589847,31	1389320,53
8	589847,31	1389317,89
9	589849,95	1389317,89
6	589849,95	1389320,53
10	589854,88	1389326,47
11	589853,88	1389326,47
12	589853,88	1389325,46
13	589854,88	1389325,46
10	589854,88	1389326,47
14	589856,77	1389327,94
15	589855,77	1389327,94
16	589855,77	1389326,93
17	589856,77	1389326,93
14	589856,77	1389327,94
41:05:0101034:7:3У1(1) (ЕЗП41:05:0000000:33)		
1	590924,52	1390560,47
2	590451,45	1390040,85
3	590365,77	1389941,81
4	589983,00	1389517,31
5	589958,71	1389490,37
6	589846,81	1389366,27
7	589887,98	1389329,65
8	589917,52	1389415,43
9	590001,49	1389503,22
10	590944,74	1390551,45
11	590940,85	1390554,78
12	590932,19	1390554,71
13	589872,62	1389373,51
14	589873,31	1389374,24
15	589872,58	1389374,93
16	589871,89	1389374,19
1	589872,62	1389373,51

Взам. Инв.№	
Подпись и дата	
Инв.№.Подл	

Изм.	Кол.уч	Лист	№док.	Подп.	Дата

41:05:0101034:7:3Y1(2) (E3П41:05:0000000:33)		
17	590935,43	1390572,28
18	590941,89	1390569,99
19	590952,66	1390560,25
20	590997,51	1390610,09
21	591062,65	1390661,46
22	592467,45	1391424,11
23	592483,38	1391416,10
24	592542,08	1391428,49
25	592535,28	1391460,72
26	593641,71	1392057,94
27	593645,99	1392049,58
28	593681,84	1392068,01
29	593703,62	1392068,67
30	593694,52	1392086,45
31	595052,45	1392819,42
32	595091,01	1392793,58
33	595147,69	1392813,26
34	595130,85	1392861,74
35	595426,65	1393021,41
36	595453,98	1393005,73
37	595506,85	1393034,10
38	595507,52	1393064,55
39	596030,79	1393347,51
40	596143,50	1393342,49
41	596167,86	1393353,58
42	596152,00	1393391,96
43	596248,76	1393449,71
44	596262,89	1393472,79
45	596402,11	1393548,28
46	596414,05	1393548,36
47	596421,28	1393552,68
48	596449,23	1393551,10
49	596450,92	1393548,61
50	596532,44	1393549,17
51	596563,04	1393501,69
52	596580,39	1393512,54
53	596508,85	1393640,90
54	596500,14	1393650,26
55	596489,06	1393647,34
56	596416,90	1393579,85
57	596121,28	1393413,65
58	595420,21	1393027,15

Взам. Инв.№	
Подпись и дата	
Инв.№.Подл	

Изм.	Кол.уч	Лист	№док.	Подп.	Дата	Лист
						30

59	595349,14	1392989,49
60	595085,99	1392856,52
61	594740,78	1392669,57
62	593663,23	1392087,28
63	592509,48	1391471,52
64	591055,26	1390680,33
65	591024,16	1390659,63
17	590935,43	1390572,28
41:05:0101041:114:3У1(1)		
1	589980,22	1389587,95
2	589997,97	1389610,34
3	590054,34	1389677,90
4	589909,22	1389658,95
1	589980,22	1389587,95
41:05:0101041:114:3У1(2)		
1	589832,58	1389417,28
2	589827,23	1389411,22
3	589813,35	1389398,72
4	589820,6	1389390,74
5	589877,91	1389460,45
6	589913,36	1389503,58
7	589964,59	1389568,22
8	589891,03	1389641,78
9	589875,24	1389462,16
1	589832,58	1389417,28
41:05:0101041:72:3У1(1)		
1	590916,26	1390584,40
2	590908,31	1390595,36
3	590906,75	1390596,31
4	590904,46	1390596,39
5	590885,62	1390588,35
6	590861,15	1390581,73
7	590857,88	1390583,15
8	590867,32	1390623,26
9	590956,49	1390624,12
1	590916,26	1390584,40
41:05:0101041:72:3У1(2)		
1	590905,55	1390572,64
2	590445,09	1390063,89
3	590433,57	1390075,85
4	590847,25	1390537,97
5	590856,31	1390576,45
6	590858,79	1390575,29

Взам. Инв.№	
Подпись и дата	
Инв.№.Подл	

Изм.	Кол.уч	Лист	№док.	Подп.	Дата

7	590861,39	1390574,69
8	590863,78	1390574,19
9	590865,67	1390574,41
10	590882,40	1390578,14
11	590888,92	1390579,60
12	590896,48	1390580,28
13	590897,80	1390580,14
14	590898,24	1390579,38
15	590899,55	1390574,73
16	590901,54	1390570,97
1	590905,55	1390572,64
41:05:0101041:72:3Y1(3)		
1	590009,29	1389574,20
2	590351,75	1389956,12
3	590434,88	1390052,61
4	590423,47	1390064,57
5	590080,37	1389681,30
6	590054,34	1389677,90
7	589997,97	1389610,34
8	589980,22	1389587,95
9	589989,53	1389578,63
1	590009,29	1389574,20
41:05:0101041:72:3Y1(4)		
1	589985,37	1389547,53
2	589964,81	1389568,50
3	589913,36	1389503,58
4	589820,60	1389390,74
5	589832,77	1389377,34
6	589947,58	1389505,38
7	589971,92	1389532,53
8	589985,36	1389547,52
1	589985,37	1389547,53
41:05:0101041:97:3Y1 (E3П41:05:000000:33)		
1	592488,30	1391503,69
2	592101,12	1391294,66
3	592116,19	1391274,38
4	592500,32	1391482,00
1	592488,30	1391503,69
41:05:0101042:1747:3Y1(1) (E3П41:05:000000:33)		
1	592488,30	1391503,69
2	593817,18	1392221,12
3	593817,86	1392223,70
4	593822,17	1392224,87
5	593852,55	1392238,86

Взам. Инв.№	
Подпись и дата	
Инв.№.Подл	

Изм.	Колуч	Лист	№док.	Подп.	Дата

6	593864,03	1392250,68
7	593879,89	1392254,97
8	596029,70	1393415,60
9	596083,70	1393475,89
10	596138,39	1393500,37
11	596209,41	1393512,30
12	596409,61	1393622,02
13	596450,16	1393647,83
14	596499,90	1393684,21
15	596511,58	1393693,70
16	596411,31	1393591,94
17	596116,11	1393427,89
18	595342,40	1393002,94
19	595082,41	1392870,61
20	593687,77	1392115,17
21	592502,98	1391483,44
22	592500,32	1391482,00
1	592488,30	1391503,69
41:05:0101042:1747:3Y1(2) (E3П41:05:000000:33)		
1	596670,30	1393854,78
2	596685,61	1393874,29
3	596729,00	1393937,07
4	596763,70	1393998,25
5	596779,39	1393980,95
6	596757,43	1393943,20
1	596670,30	1393854,78
41:05:0101010:3559:3Y1 (E3П41:05:000000:33)		
1	596830,99	1393999,07
2	596805,88	1393983,75
3	596752,88	1393907,52
4	596489,06	1393647,34
5	596500,14	1393650,26
6	596508,85	1393640,90
7	596580,39	1393512,54
8	596613,90	1393533,51
9	596579,92	1393586,11
10	596620,79	1393709,17
11	596652,57	1393742,04
12	596698,62	1393793,97
13	596733,52	1393838,14
14	596773,55	1393895,22
15	596815,03	1393965,98
1	596830,99	1393999,07

Взам. Инв.№	
Подпись и дата	
Инв.№.Подл	

Изм.	Кол.уч.	Лист	№док.	Подп.	Дата	Лист
						33

41:05:0101041:77:3Y1		
1	589117,28	1389277,73
2	589074,16	1389288,85
3	589083,00	1389280,33
4	589084,52	1389269,77
1	589117,28	1389277,73

41:05:0101041:77:3Y2		
-----------------------------	--	--

1	589117,28	1389277,73
2	589142,91	1389283,95
3	589205,77	1389300,94
4	589073,86	1389297,38
5	589069,94	1389292,93
6	589074,16	1389288,85

7	589108,59	1389284,16
8	589108,59	1389285,16
9	589107,59	1389285,16
10	589107,59	1389284,16

11	589148,57	1389286,34
12	589148,57	1389287,34
13	589147,57	1389287,34
14	589147,57	1389286,34

41:05:0101043:3Y1(1)		
-----------------------------	--	--

1	596940,72	1394426,16
2	596937,07	1394427,49
3	596946,99	1394485,29
4	596946,75	1394485,50
5	596944,56	1394471,72
6	596933,88	1394427,70
7	596927,89	1394402,66
8	596912,19	1394359,48
9	596923,38	1394355,83
1	596940,72	1394426,16

41:05:0101043:3Y1(2)		
-----------------------------	--	--

10	596985,45	1394605,18
11	596992,04	1394631,90
12	597003,94	1394628,33
13	597010,82	1394626,70
14	597016,77	1394629,96
15	597033,69	1394624,86
16	597053,27	1394622,76
17	597056,52	1394635,88
18	597022,93	1394645,72
19	597019,62	1394650,98
20	597007,84	1394653,47

Взам. Инв.№	
Подпись и дата	
Инв.№.Подл	

Изм.	Кол.уч	Лист	№док.	Подп.	Дата

21	596998,41	1394658,22
22	596994,30	1394660,67
23	596994,32	1394673,34
24	596981,68	1394622,64
25	596978,33	1394608,07
10	596985,45	1394605,18
41:05:0101043:3У1(3)		
26	597034,43	1394833,74
27	597042,30	1394867,51
28	597042,62	1394874,30
29	597041,87	1394881,15
30	597039,94	1394887,75
31	597036,68	1394894,42
32	597031,79	1394898,53
33	597022,35	1394907,94
34	597010,28	1394911,02
35	597007,11	1394911,09
36	597006,53	1394909,84
37	597024,15	1394905,10
38	597034,53	1394882,78
26	597034,43	1394833,74
41:05:0101043:3У1(4)		
39	597012,68	1394882,33
40	597007,72	1394878,35
41	597003,91	1394877,79
42	596998,98	1394877,98
43	596995,32	1394878,04
44	596988,58	1394878,09
45	596985,21	1394869,44
46	596990,13	1394868,23
47	596981,79	1394839,52
48	596980,69	1394831,63
49	596982,21	1394828,63
50	596985,08	1394827,10
51	597005,53	1394822,56
52	597007,84	1394811,94
53	597008,28	1394814,08
54	597015,61	1394844,27
55	597014,61	1394878,18
39	597012,68	1394882,33
41:05:0101043:3У1(5)		
56	596887,75	1394233,88
57	596888,10	1394232,03
58	596881,18	1394204,39
59	596880,05	1394200,01
60	596877,01	1394188,37
61	596873,75	1394176,77
62	596867,28	1394155,02

Взам. Инв.№	
Подпись и дата	
Инв.№.Подл	

Изм.	Кол.уч	Лист	№док.	Подп.	Дата

63	596861,45	1394136,24
64	596865,43	1394135,52
65	596865,43	1394135,52
66	596865,43	1394135,52
67	596877,59	1394175,66
68	596892,63	1394233,17
56	596887,75	1394233,88
41:05:0101043:3У1(6)		
69	596863,30	1394231,81
70	596859,39	1394232,68
71	596846,85	1394185,94
72	596831,64	1394141,42
73	596835,74	1394140,63
74	596843,70	1394163,19
75	596853,68	1394194,47
69	596863,30	1394231,81
41:05:0101043:3У1(7)		
76	596909,39	1394421,69
77	596901,86	1394411,58
78	596876,89	1394282,41
79	596876,97	1394281,04
80	596884,52	1394319,55
81	596890,87	1394349,88
76	596909,39	1394421,69
41:05:0101043:3У1(8)		
82	596979,40	1394691,45
83	596934,17	1394528,34
84	596934,40	1394527,40
85	596912,27	1394420,83
86	596928,08	1394494,25
87	596938,38	1394534,99
82	596979,40	1394691,45
41:05:0101048:661:3У1		
1	584512,56	1390304,89
2	584422,36	1390285,88
3	584422,39	1390285,73
4	584543,62	1390300,84
5	584887,96	1390303,53
6	584948,05	1390302,45
7	585000,00	1390291,39
8	585119,14	1390237,74
9	585218,00	1390168,91
10	585369,80	1390023,88
11	585375,56	1390029,89
12	585311,86	1390091,02
13	585222,72	1390178,27
14	585121,14	1390245,42

Взам. Инв.№	
Подпись и дата	
Инв.№.Подл	

Изм.	Кол.уч	Лист	№док.	Подп.	Дата	Лист
						36

15	585002,00	1390299,07
16	584950,05	1390310,13
17	584889,96	1390311,21
18	584545,62	1390308,52
1	584512,56	1390304,89
В том числе :ЗУ1/чзу1(1)		
1	585182,77	1390152,52
2	585195,56	1390145,29
3	585141,09	1390200,34
4	584940,73	1390299,81
5	584544,80	1390297,78
6	584431,75	1390284,69
7	584432,11	1390281,78
8	584544,76	1390294,54
9	584938,59	1390296,43
10	585138,71	1390197,07
1	585182,77	1390152,52
:ЗУ1/чзу1(2)		
11	585959,92	1389421,01
12	585972,31	1389410,12
13	586064,99	1389362,34
14	586162,47	1389338,98
15	586167,29	1389338,33
16	586867,13	1389244,04
17	586866,71	1389248,13
18	586163,21	1389342,91
19	586148,99	1389346,32
20	586066,39	1389366,11
11	585959,92	1389421,01
:ЗУ2/чзу1		
1	587504,39	1389180,78
2	587606,90	1389204,20
3	587609,87	1389196,42
4	587613,78	1389197,38
5	587609,40	1389208,87
6	587503,93	1389184,78
7	587457,20	1389184,78
8	587309,19	1389191,15
9	586866,71	1389248,13
10	586867,13	1389244,04
11	587308,85	1389187,16
12	587457,11	1389180,78
1	587504,39	1389180,78
:ЗУ3/чзу1		
1	587666,13	1389173,67
2	587677,23	1389178,31
3	587791,76	1388986,63

Взам. Инв.№	
Подпись и дата	
Инв.№.Подл	

Изм.	Кол.уч	Лист	№док.	Подп.	Дата
------	--------	------	-------	-------	------

4	587824,70	1388924,09
5	587842,54	1388884,69
6	587846,16	1388886,54
7	587828,28	1388926,05
8	587795,24	1388988,59
9	587683,37	1389175,83
10	587708,04	1389163,06
11	587784,24	1389109,86
12	587786,89	1389112,89
13	587710,11	1389166,49
14	587678,89	1389183,33
15	587664,00	1389177,12
16	587655,45	1389173,55
17	587617,64	1389187,27
18	587613,78	1389197,38
19	587609,87	1389196,42
20	587614,55	1389184,14
21	587655,55	1389169,25
1	587666,13	1389173,67
:3У1/чзУ2(2)		
1	586866,71	1389248,09
2	586800,78	1389256,58
3	586723,04	1389273,33
4	586590,14	1389302,19
5	586561,35	1389308,35
6	586681,46	1389291,13
7	586707,70	1389307,37
8	586729,38	1389302,66
9	586844,91	1389277,75
10	586857,84	1389277,57
11	586863,54	1389260,56
12	586865,76	1389251,58
13	586866,71	1389248,13
14	586845,79	1389258,55
15	586847,24	1389265,60
16	586844,69	1389266,12
17	586845,05	1389267,94
18	586843,02	1389268,32
19	586842,73	1389266,52
20	586840,19	1389267,05
21	586838,74	1389259,99
22	586841,29	1389259,47
23	586840,92	1389257,54
24	586842,84	1389257,16
25	586843,25	1389259,07

Инв.№.Подл	Подпись и дата	Взам. Инв.№

Изм.	Кол.уч	Лист	№док.	Подп.	Дата

26	586727,55	1389285,39
27	586728,57	1389289,47
28	586727,50	1389289,73
29	586727,97	1389291,64
30	586726,09	1389292,13
31	586725,56	1389290,22
32	586724,49	1389290,49
33	586723,47	1389286,41
34	586724,54	1389286,15
35	586724,06	1389284,20
36	586726,00	1389283,73
37	586726,48	1389285,66
:3У2/чзу2(1)		
1	587033,94	1389243,77
2	586947,07	1389256,05
3	586927,31	1389276,59
4	586857,84	1389277,57
5	586863,54	1389260,56
6	586865,76	1389251,58
7	586866,71	1389248,13
8	586866,78	1389247,44
9	586959,99	1389246,13
1	587033,94	1389243,77
:3У2/чзу2(2)		
10	587404,59	1389187,04
11	587434,64	1389185,75
12	587436,53	1389202,34
13	587406,45	1389203,37
10	587404,59	1389187,04
:3У2/чзу2(3)		
14	587404,13	1389183,06
15	587402,62	1389169,74
16	587424,15	1389168,64
17	587432,63	1389168,11
18	587434,18	1389181,77
14	587404,13	1389183,06
:3У3/чзу2		
1	587432,63	1389168,11
2	587424,15	1389168,64
3	587402,62	1389169,74
4	587399,36	1389141,09
5	587429,28	1389138,72
1	587432,63	1389168,11

Инв.№.Подл	Подпись и дата	Взам. Инв.№

Изм.	Кол.уч	Лист	№док.	Подп.	Дата

41:05:0101035:48		
1	588285,43	1387307,82
2	588276,26	1387326,7
3	588261,43	1387344,5
4	588239,32	1387362,83
5	588200,48	1387383,06
6	588165,97	1387407,87
7	588145,2	1387427,29
8	588126,05	1387444,01
9	588113,92	1387456,68
10	588106,17	1387465,31
11	588102,09	1387475,7
12	588101,17	1387483,34
13	588101,17	1387494,75
14	588105,41	1387531,53
15	588114,33	1387597,00
16	588119,07	1387630,96
17	588119,36	1387650,7
18	588119,26	1387681,43
19	588115,66	1387731,63
20	588110,25	1387776,31
21	588096,12	1387856,00
22	588092,89	1387879,91
23	588090,17	1387909,89
24	588091,66	1387932,03
25	588094,84	1387950,00
26	588098,61	1387962,21
27	588115,39	1387982,26
28	588145,96	1388010,15
29	588159,36	1388027,62
30	588165,32	1388042,32
31	588167,56	1388054,85
32	588167,94	1388078,77
33	588166,42	1388089,11
34	588161,31	1388116,08
35	588157,38	1388136,77
36	588142,89	1388187,00
37	588133,5	1388211,02
38	588108,64	1388272,57
39	588099,9	1388289,05
40	588086,54	1388317,66
41	588052,96	1388393,47
42	588016,52	1388476,19
43	588003,24	1388505,7
44	587964,6	1388593,7
45	587894,72	1388749,95
46	587859,38	1388828,37
47	587834,64	1388880,4

Инв.№.Подл	Подпись и дата	Взам. Инв.№

Изм.	Кол.уч.	Лист	№док.	Подп.	Дата

48	587820,13	1388873,19
49	587822,38	1388869,3
50	587828,74	1388859,37
51	587880,16	1388759,27
52	587968,14	1388565,83
53	588073,68	1388329,06
54	588126,57	1388200,03
55	588117,36	1388189,13
56	588123,67	1388176,51
57	588132,45	1388178,99
58	588135,66	1388171,12
59	588145,98	1388148,11
60	588153,72	1388115,02
61	588158,56	1388085,99
62	588159,39	1388069,54
63	588158,54	1388054,94
64	588155,56	1388042,37
65	588149,3	1388030,79
66	588138,46	1388016,4
67	588112,33	1387989,41
68	588103,01	1387978,53
69	588092,01	1387965,21
70	588083,53	1387943,63
71	588081,21	1387915,84
72	588081,97	1387892,76
73	588086,6	1387866,23
74	588101,94	1387775,18
75	588106,7	1387730,77
76	588110,26	1387681,1
77	588110,8	1387656,93
78	588110,7	1387631,51
79	588106,74	1387597,45
80	588102,78	1387575,6
81	588092,49	1387557,7
82	588088,79	1387543,63
83	588098,61	1387535,48
84	588092,17	1387495,27
85	588092,17	1387482,8
86	588093,29	1387473,48
87	588098,39	1387460,51
88	588107,32	1387450,56
89	588119,83	1387437,5
90	588139,17	1387420,61
91	588160,25	1387400,9
92	588195,75	1387375,38
93	588234,31	1387355,29

Взам. Инв.№	
Подпись и дата	
Инв.№.Подл	

Изм.	Кол.уч	Лист	№док.	Подп.	Дата

94	588255,05	1387338,1
95	588267,39	1387321,27
96	588277,85	1387298,51
1	588285,43	1387307,82
41:05:0101036:256		
1	588688,66	1388853,04
2	588580,05	1388715,83
3	588579,75	1388715,46
4	588543,23	1388678,26
5	588525,68	1388670,14
6	588494,44	1388662,69
7	588468,98	1388666,49
8	588467,24	1388658,53
9	588464,68	1388646,73
10	588464,38	1388643,49
11	588472,69	1388640,82
12	588484,02	1388654,71
13	588505,42	1388653,71
14	588530,53	1388660,74
15	588550,47	1388670,79
16	588567,87	1388688,35
17	588582,98	1388704,92
18	588634,77	1388764,6
19	588657,04	1388778,65
20	588884,47	1389062,27
21	588869,02	1389075,5
22	588772,47	1388953,66
41:05:0101037:62		
1	588464,33	1388643,51
2	588464,66	1388646,73
3	588468,93	1388666,50
4	588440,86	1388678,13
5	588388,11	1388714,37
6	588191,45	1388866,05
7	587993,60	1389015,70
8	587981,65	1388999,69
9	588183,39	1388847,52
10	588297,69	1388762,22
11	588374,08	1388711,60
12	588371,26	1388705,14
13	588390,63	1388694,53
14	588397,69	1388694,52
15	588427,47	1388676,27
16	588454,20	1388662,23
17	588452,46	1388647,10
1	588464,33	1388643,51

Взам. Инв.№	
Подпись и дата	
Инв.№.Подл	

Изм.	Кол.уч	Лист	№док.	Подп.	Дата

41:05:0101038:88		
1	588579,74	1388715,47
2	588688,65	1388853,05
3	588772,46	1388953,67
4	588868,99	1389075,50
5	588862,40	1389081,13
6	588848,52	1389066,21
7	588679,38	1388845,67
8	588615,06	1388768,40
9	588550,74	1388693,94
10	588525,56	1388675,66
11	588503,15	1388671,40
12	588477,93	1388672,05
13	588448,49	1388682,51
14	588393,80	1388717,46
15	588197,91	1388870,59
16	587998,07	1389021,68
17	587993,61	1389015,70
18	588191,45	1388866,06
19	588388,11	1388714,38
20	588440,86	1388678,14
21	588468,95	1388666,52
22	588494,44	1388662,71
23	588525,67	1388670,15
24	588543,22	1388678,27
1	588579,74	1388715,47
41:05:0101037:3У1		
1	588290,51	1387317,42
2	588280,81	1387335,61
3	588275,16	1387343,77
4	588268,04	1387350,63
5	588259,86	1387356,01
6	588244,54	1387369,52
7	588229,42	1387378,41
8	588215,89	1387385,29
9	588188,15	1387402,77
10	588133,03	1387450,39
11	588122,86	1387457,45
12	588115,07	1387466,87
13	588111,41	1387474,7
14	588110,38	1387484,75
15	588110,05	1387511,71
16	588121,39	1387579,41
17	588124,66	1387611,23
18	588126,79	1387634,49

Взам. Инв.№	
Подпись и дата	
Инв.№.Подл	

Изм.	Кол.уч	Лист	№док.	Подп.	Дата

19	588127,29	1387653,75
20	588127,68	1387672,21
21	588124,06	1387698,06
22	588123,34	1387727,15
23	588122,89	1387749,47
24	588116,56	1387798,79
25	588106,22	1387857,13
26	588102,18	1387893,05
27	588101,43	1387922,85
28	588106,78	1387956,5
29	588135,21	1387992,52
30	588149,4	1388004,01
31	588163,26	1388020,36
32	588171,62	1388037,81
33	588176,39	1388055,48
34	588166,18	1388116,82
35	588164,16	1388128,97
36	588135,51	1388227,54
37	588113,27	1388277,95
38	588111,11	1388280,65
39	588056,38	1388402,68
40	588057,13	1388405,21
41	588039,46	1388445,26
42	588033,25	1388460,25
43	588024,37	1388481,67
44	588017,28	1388498,76
45	587842,54	1388884,69
46	587834,38	1388881,7
47	587859,48	1388828,38
48	587894,82	1388749,96
49	587964,7	1388593,71
50	588003,34	1388505,71
51	588016,62	1388476,2
52	588053,06	1388393,48
53	588086,64	1388317,67
54	588100,00	1388289,06
55	588108,74	1388272,58
56	588133,6	1388211,03
57	588142,99	1388187,01
58	588157,48	1388136,78
59	588161,41	1388116,08
60	588166,52	1388089,12
61	588168,04	1388078,78
62	588167,66	1388054,86
63	588165,42	1388042,33
64	588159,46	1388027,63

Взам. Инв.№	
Подпись и дата	
Инв.№.Подл	

Изм.	Кол.уч	Лист	№док.	Подп.	Дата

65	588146,06	1388010,16
66	588115,49	1387982,27
67	588098,71	1387962,22
68	588094,94	1387950,01
69	588091,76	1387932,04
70	588090,27	1387909,9
71	588092,99	1387879,92
72	588096,22	1387856,01
73	588110,35	1387776,32
74	588115,76	1387731,64
75	588119,36	1387681,44
76	588119,46	1387650,71
77	588119,17	1387630,97
78	588114,43	1387597,01
79	588105,51	1387531,54
80	588101,27	1387494,76
81	588101,27	1387483,35
82	588102,19	1387475,71
83	588106,27	1387465,32
84	588114,02	1387456,69
85	588126,15	1387444,02
86	588145,3	1387427,3
87	588166,07	1387407,88
88	588200,58	1387383,07
89	588239,42	1387362,84
90	588261,53	1387344,51
91	588276,36	1387326,71
92	588285,53	1387307,83
1	588290,51	1387317,42
41:05:0101038:3У5(1)		
1	587998,07	1389021,69
2	588197,92	1388870,59
3	588393,8	1388717,46
4	588448,49	1388682,51
5	588477,93	1388672,05
6	588503,15	1388671,4
7	588525,56	1388675,66
8	588550,74	1388693,94
9	588615,06	1388768,4
10	588679,38	1388845,67
11	588848,52	1389066,21
12	588862,41	1389081,15
13	588855,13	1389087,35
14	588759,56	1388968,85
15	588580,43	1388747,33

Взам. Инв.№	
Подпись и дата	
Инв.№.Подл	

Изм.	Колуч	Лист	№док.	Подп.	Дата

16	588542,49	1388703,4
17	588525,94	1388691,77
18	588507,36	1388686,12
19	588495,05	1388685,14
20	588469,76	1388688,3
21	588440,24	1388702,62
22	588403,81	1388728,24
23	588156,26	1388916,61
24	588002,98	1389028,26
1	587998,07	1389021,69
41:05:0101038:3У5(2)		
25	587632,75	1389237,56
26	587628,17	1389279,89
27	587617,03	1389361,43
28	587602,41	1389503,21
29	587586,26	1389786,92
30	587574,08	1389908,92
31	587546,21	1390151,76
32	587543,92	1390188,75
33	587549,22	1390233,1
34	587566,47	1390292,35
35	587601,04	1390404,67
36	587615,07	1390399,26
37	587582,01	1390293,76
38	587569,84	1390250,83
39	587562,16	1390222,14
40	587560,01	1390205,51
41	587559,06	1390190,08
42	587559,25	1390177,57
43	587562,15	1390142,44
44	587569,06	1390095,59
45	587581,19	1389999,68
46	587589,02	1389936,66
47	587599,36	1389848,74
48	587609,16	1389695,88
49	587613,66	1389600,86
50	587618,69	1389535,78
51	587628,05	1389451,98
52	587637,93	1389366,85
53	587656,29	1389241,06
25	587632,75	1389237,56
41:05:0101043:3У4		
1	596861,48	1394136,28
2	596858,7	1394136,85
3	596850,64	1394138,5

Взам. Инв.№	
Подпись и дата	
Инв.№.Подл	

Изм.	Кол.уч	Лист	№док.	Подп.	Дата

4	596842,29	1394139,53
5	596835,77	1394140,67
6	596843,7	1394163,19
7	596853,68	1394194,47
8	596863,41	1394231,6
9	596866,2	1394231,07
10	596877,73	1394282,28
11	596884,52	1394319,55
12	596890,87	1394349,88
13	596909,31	1394421,47
14	596912,38	1394420,62
15	596928,08	1394494,25
16	596938,38	1394534,99
17	596979,73	1394692,35
18	596978,19	1394693,02
19	596997,87	1394769,2
20	597006,56	1394806,16
21	597007,77	1394811,49
22	597008,28	1394814,08
23	597015,61	1394844,27
24	597014,61	1394878,18
25	597009,77	1394888,6
26	597002,00	1394890,98
27	596995,45	1394886,7
28	596988,71	1394878,26
29	596980,74	1394868,27
30	596966,77	1394850,42
31	596951,39	1394862,56
32	596969,45	1394885,64
33	596984,68	1394905,41
34	596998,85	1394911,54
35	597024,15	1394905,1
36	597034,53	1394882,78
37	597034,43	1394833,74
38	596997,8	1394687,85
39	596994,32	1394673,34
40	596946,41	1394484,56
41	596944,17	1394471,65
42	596933,88	1394427,7
43	596927,89	1394402,66
44	596912,55	1394361,8
45	596887,56	1394233,24
46	596888,1	1394232,03
47	596881,18	1394204,39
48	596880,05	1394200,01

Инв.№.Подл	Подпись и дата	Взам. Инв.№

Изм.	Кол.уч	Лист	№док.	Подп.	Дата	Лист
						47

49	596877,01	1394188,37
50	596873,75	1394176,77
51	596867,28	1394155,02
1	596861,48	1394136,28
:3У9		
156	589788,98	1389251,77
157	589770,95	1389269,34
158	589767,86	1389272,35
159	589690,09	1389279,20
160	589648,73	1389277,37
161	589662,25	1389249,84
162	589726,27	1389266,24
156	589788,98	1389251,77

Раздел 6.1 Каталог координат поворотных точек границ земельных участков временной полосы отвода

41:05:0101041:72:3У2		
1	589989.53	1389578.63
2	589995.67	1389572.36
3	589979.07	1389553.80
4	589985.33	1389547.48
5	590009.29	1389574.20
6	590009.29	1389574.20
1	589989.53	1389578.63
41:05:0101041:103:3У1		
1	590957,09	1390649,23
2	590935,98	1390700,49
3	590901,56	1390687,25
4	590922,68	1390635,62
1	590957,09	1390649,23
41:05:0101042:1747:3У3		
1	596124,97	1393494,36
2	596113,74	1393513,34
3	596093,75	1393507,28
4	596106,46	1393486,04
1	596124,97	1393494,36

Взам. Инв.№	
Подпись и дата	
Инв.№.Подл	

Изм.	Кол.уч.	Лист	№док.	Подп.	Дата	Лист
						48

Перечень
земельных участков, подлежащих изъятию для государственных нужд в целях обеспечения реализации проекта
"Реконструкция автомобильной дороги Петропавловск-Камчатский - Мыльково
40 км - Пинячево с подъездом к п. Раздольный и к базе с/х Заречный на участке км 1 - км 16,4»

№ п/п	Местоположение земельного участка	Кадстровый номер земельного участка	Кадстровый номер кадастрового земельного участка	Категория земель	Собственники земельных участков	Цели использования земельных участков (вид права)	Площадь		Перечень документов
							исходного земельного участка, кв. м	изъятию земельного участка, кв. м	
1	Камчатский край, Елизовский район	41:05:0101041:74	41:05:0101041:74:3У1	земли сельскохозяйственного назначения	Собственность - Елизовский муниципальный район Камчатского края	Аренда Мушкетера Ирина Витеронова	32029	4690	Выписка из ЕГРН № 99/2018/97685355 от 17.05.2018
2	Камчатский край, Елизовский район	41:05:0101041:77	41:05:0101041:77:3У1	земли сельскохозяйственного назначения	Собственность - Елизовский муниципальный район Камчатского края	Аренда Зыкина Евгения Васильевича	43189	1593	Выписка из ЕГРН № 99/2018/97685620 от 17.05.2018
			41:05:0101041:77:3У2				2		
3	Камчатский край, Елизовский район	41:05:0101041:114	41:05:0101041:114:3У1	земли сельскохозяйственного назначения	Собственность - ОА «Корпорация развития Дальнего Востока»	—	660665	13814	Выписка из ЕГРН № 99/2018/98152793 от 18.05.2018
4	Камчатский край, Елизовский район	41:05:0101041:117	41:05:0101041:117:3У1	земли особо охраняемых территорий и объектов	—	—	7248546	42285	Выписка из ЕГРН № 99/2018/98227594 от 18.05.2018
5	Камчатский край, Елизовский район	41:05:0101038:65	41:05:0101038:65:3У1	земли населенных пунктов	—	—	54440	9793	Выписка из ЕГРН № 99/2018/96690330 от 10.05.2018
6	Камчатский край, Елизовский район	41:05:0101034:25	41:05:0101034:25:3У1	земли сельскохозяйственного назначения	Собственность - Елизовский муниципальный район Камчатского края	Аренда Унитарное муниципальное предприятие «Опытное полевое хозяйство округа Трудового Красного знамени "Зерное"»	940906	1143	Выписка из ЕГРН № 99/2018/98209828 от 18.05.2018
7	Камчатский край, Елизовский район	41:05:0101041:93	41:05:0101041:93:3У1	земли промышленности, энергетики, транспорта, связи, радиотехники, телекоммуникаций, информационных технологий, космического назначения	—	Аренда ПАО "Газпром"	2	2	Выписка из ЕГРН № 99/2018/98819214 от 22.05.2018
8	Камчатский край, Елизовский район	41:05:0101038:314	41:05:0101038:314:3У1	земли сельскохозяйственного назначения	—	—	68	10	Выписка №99/2018/99517763 от 23.05.2018

Начальник КККУ "Камчатуприватдор"

В.Г. Васюкин

Васюкин



РАСПОРЯЖЕНИЕ

ПРАВИТЕЛЬСТВА КАМЧАТСКОГО КРАЯ

21.09.2016 № 458-РП
г. Петропавловск-Камчатский

В соответствии со статьей 45 Градостроительного кодекса Российской Федерации, постановлением Правительства Камчатского края от 27.12.2012 № 591-П «Об утверждении схемы территориального планирования Камчатского края», в целях строительства линейных объектов регионального значения

1. Министерству транспорта и дорожного строительства Камчатского края обеспечить проведение работ по подготовке документации по планировке территории для размещения следующих линейных объектов регионального значения:

- 1) реконструкция автомобильной дороги Петропавловск - Камчатский – Мильково на участке км 195 – км 208 (разработка проектной документации);
- 2) реконструкция автомобильной дороги Петропавловск - Камчатский – Мильково на участке км 181 – км 195 (разработка проектной документации);
- 3) реконструкция автомобильной дороги Петропавловск - Камчатский – Мильково 40 км – Пиначево с подъездом к п. Раздольный и к базе с/х Заречный на участке км 1- км 16,4 (разработка проектной документации);
- 4) строительство мостового перехода через р. Тигиль на 224 км автомобильной дороги Анавгай – Палана (разработка проектной документации);
- 5) строительство автомобильной дороги Анавгай – Палана на участке км 225 – км 231 (разработка проектной документации);
- 6) реконструкция автомобильной дороги подъезд к совхозу «Петропавловский» на участке км 0 – км 4 (разработка проектной документации).

2. Министерству строительства Камчатского края в течение 10 дней со дня издания настоящего распоряжения направить уведомление о принятом решении Главе Петропавловск-Камчатского городского округа, Главе Елизовского муниципального района, Главе Тигильского муниципального района, Главе Раздольненского сельского поселения.

3. Контроль за исполнением настоящего распоряжения возложить на Заместителя Председателя Правительства Камчатского края Зубаря Ю.Н.



ГУБЕРНАТОР КАМЧАТСКОГО КРАЯ В.И. ИЛЮХИН

Приложение № 1
к заданию на разработку проектной документации
«Реконструкция автомобильной дороги
Петропавловск-Камчатский - Мильково 40 км – Пиначево
с подъездом к п.Раздольный и к базе с/х Заречный
на участке км 1 - км 16,4»

ЗАДАНИЕ

на разработку проекта планировки и проекта межевания по объекту: «Реконструкция автомобильной дороги Петропавловск-Камчатский - Мильково 40 км – Пиначево с подъездом к п.Раздольный и к базе с/х Заречный на участке км 1 - км 16,4»

<i>№№ п/п</i>	<i>Наименование разделов задания</i>	<i>Содержание разделов задания</i>
1	Вид документации по планировке территории	Разработка проекта планировки территории и проекта межевания для целей реконструкции автомобильной дороги Петропавловск-Камчатский - Мильково 40 км – Пиначево с подъездом к п.Раздольный и к базе с/х Заречный на участке км 1 - км 16,4.
2	Основание для разработки проекта	Решение уполномоченного органа о подготовке проекта планировки и проекта межевания. Государственная программа «Развитие транспортной системы в Камчатском крае на 2014 – 2025 годы», утвержденная постановлением Правительства Камчатского края от 29.11.2013 г. № 551-П.
3	Источник финансирования работ	бюджет Камчатского края.
4	Государственный заказчик	Краевое государственное казенное учреждение «Управление автомобильных дорог Камчатского края» (КГКУ «Камчатуправтодор») Адрес: 683032, Камчатский край, г. Петропавловск-Камчатский, ул. Пограничная, 14-А ИНН 4101124881 КПП 410101001 ОГРН 1084101003403 Тел. (4152) 46-92-75, факс (4152) 46-92-74 E-mail: uad41@mail.ru
5	5. Подрядчик	По результатам размещения госзаказа
6	Нормативно-правовая база разработки проекта	Градостроительный кодекс Российской Федерации; Земельный кодекс Российской Федерации; Водный кодекс Российской Федерации; Лесной кодекс Российской Федерации; Федеральный закон от 08.11.2007 г. №257-ФЗ «Об автомобильных дорогах и дорожной деятельности в Российской Федерации и о внесении изменений в отдельные законодательные акты Российской Федерации»; Постановление правительства Российской Федерации от 02.09.2009г. №717 «О нормах отвода земель для размещения автодорог и (или) объектов дорожного сервиса»; Материалы: Схема территориального планирования Камчатского края; Схема территориального планирования Елизовского района; Генеральный план Раздольненского сельского поселения; Государственные регламенты, нормы, правила, стандарты, а также исходные данные, технические условия и требования, выданные органами государственного надзора и заинтересованными организациями при согласовании места расположения объекта;

№№ п/п	Наименование разделов задания	Содержание разделов задания
7	Описание проектируемой территории	<p>иные нормативные правовые акты.</p> <p>Российская Федерация, Камчатский край, Елизовский район, Раздольненское сельское поселение.</p> <p>Реконструкции автомобильной дороги Петропавловск-Камчатский - Мильково 40 км – Пиначево с подъездом к п.Раздольный и к базе с/х Заречный на участке км 1 - км 16,4.</p> <p>Местоположение – Начало участка реконструкции км 1 автомобильной дороги Петропавловск-Камчатский - Мильково 40 км – Пиначево с подъездом к п.Раздольный и к базе с/х Заречный. (уточнить проектом). Конец участка реконструкции км 16,4 автомобильной дороги Петропавловск-Камчатский - Мильково 40 км – Пиначево с подъездом к п.Раздольный и к базе с/х Заречный. (уточнить проектом). Ориентировочная протяженность автомобильной дороги – 15,4 км.</p>
8	Цель разработки и задачи проекта	<p>Проект планировки линейного объекта направлен на:</p> <ul style="list-style-type: none"> - обеспечение устойчивого развития территории Камчатского края; - определение зон планируемого размещения; - определение границ формируемых земельных участков; - обеспечение публичности и открытости градостроительных решений; - разработка проекта зоны с особыми условиями использования территории планируемого к размещению линейного объекта (при наличии)
9.	Состав и содержание проекта планировки с проектом межевания территории	<p>Проект планировки территории состоит из основной части, которая подлежит утверждению, и материалов по ее обоснованию.</p> <p>Основная часть проекта планировки территории включает в себя:</p> <p>1) чертеж или чертежи планировки территории, на которых отображаются:</p> <ul style="list-style-type: none"> а) красные линии и границы зон размещения проектируемой автомобильной дороги общего пользования регионального и межмуниципального значения и придорожных полос; б) линии, обозначающие дороги, проезды, линии связи, объекты инженерной и транспортной инфраструктур с указанием мест и типов пересечений и примыканий автомобильных дорог к проектируемой автомобильной дороге общего пользования регионального и межмуниципального значения; в) границы зон планируемого размещения объектов дорожного сервиса, иных зданий и сооружений, необходимых для содержания автомобильной дороги общего пользования регионального и межмуниципального значения; г) границы зон планируемого размещения объектов регионального значения, объектов местного значения; <p>2) положение о размещении автомобильной дороги общего пользования регионального и межмуниципального значения, которое должно содержать:</p> <ul style="list-style-type: none"> а) сведения об основных положениях генерального плана развития поселения (в случае размещения проектируемой

№№ п/п	Наименование разделов задания	Содержание разделов задания
		<p>автомобильной дороги общего пользования регионального и межмуниципального значения в границах застроенной или подлежащей застройке территории);</p> <p>б) технические параметры проектируемой автомобильной дороги общего пользования регионального и межмуниципального значения (класс, категория, число полос движения).</p> <p>Материалы по обоснованию проекта планировки территории включают в себя материалы в графической форме и пояснительную записку.</p> <p>Материалы по обоснованию проекта планировки территории для размещения автомобильной дороги общего пользования регионального и межмуниципального значения в графической форме содержат:</p> <ol style="list-style-type: none"> 1) схему расположения элемента планировочной структуры; 2) схему использования территории в период подготовки проекта планировки территории; 3) схему движения транспорта на соответствующей территории; 4) схему размещения автомобильной дороги общего пользования регионального и межмуниципального значения с расположением мест транспортных развязок и пересечений, мест предполагаемого размещения объектов дорожного сервиса, иных зданий и сооружений, необходимых для содержания автомобильной дороги общего пользования регионального и межмуниципального значения; 5) схему границ территорий объектов культурного наследия; 6) схему границ зон с особыми условиями использования территорий, границы расположения сервитутов; 7) схему инженерной подготовки территории; 8) иные материалы в графической форме, необходимые для обоснования проекта планировки территории. <p>Пояснительная записка к обоснованию проекта планировки территории должна содержать описание и обоснование положений, касающихся:</p> <ol style="list-style-type: none"> 1) существующей и (или) прогнозируемой интенсивности движения транспортных средств по проектируемой автомобильной дороге общего пользования регионального значения и пересекающих ее автомобильных дорогах и улицах; 2) категории, числа полос движения и других основных параметров автомобильной дороги общего пользования регионального и межмуниципального значения, искусственных сооружений на ней; 3) устройства пересечений и примыканий проектируемой автомобильной дороги общего пользования регионального и межмуниципального значения с другими дорогами и элементами улично-дорожной сети; 4) защиты территории от чрезвычайных ситуаций природного и техногенного характера, проведения мероприятий по гражданской обороне и обеспечению пожарной безопасности; 5) иных вопросов планировки территории.

№.№ п/п	Наименование разделов задания	Содержание разделов задания
		<p>Проект межевания территории включает в себя чертежи межевания территории, на которых отображаются:</p> <ol style="list-style-type: none"> 1) красные линии, утвержденные в составе проекта планировки территории; 2) линии отступа от красных линий в целях определения места допустимого размещения зданий, строений, сооружений; 3) границы застроенных земельных участков, в том числе границы земельных участков, на которых расположены линейные объекты; 4) границы формируемых земельных участков, планируемых для строительства; 5) границы земельных участков, предназначенных для размещения объектов капитального строительства федерального, регионального или местного значения; 6) границы территорий объектов культурного наследия; 7) границы зон с особыми условиями использования территорий; 8) границы зон действия публичных сервитутов.
10	Исходные данные (состав, исполнители, сроки и порядок представления исходной информации)	<p>Исходными данными для проекта планировки и проекта межевания служит документация, разработанная в рамках Государственного контракта и Задания на разработку проектной документации «Реконструкция автомобильной дороги Петропавловск-Камчатский - Мильково 40 км – Пиначево с подъездом к п.Раздольный и к базе с/з Заречный на участке км 1 – км 16,4»</p> <p>Иная дополнительная информация, необходимая для разработки проекта планировки и проекта межевания территории выдается в рабочем порядке, по запросу Подрядчика.</p>
11	Технико-экономические характеристики планируемого к размещению линейного объекта (предоставляются заказчиком)	<p>Тип искусственных сооружений – капитальный. Категория автомобильной дороги – IV. Расчетная скорость – 80 км/час. Число полос движения – 2. Ширина проезжей части – 6,0 м. Ширина обочин – 2,0 м. Ширина земляного полотна - 10,0 м. Тип дорожной одежды – капитальный. Расчетные нагрузки – по ГОСТ Р 52748-2007 Тротуары в соответствии с СП42.13330.2011 Линия электроосвещения</p>
12	Этапы выполнения работы	<p>Работу выполнить в один этап. Состав работ.</p> <ol style="list-style-type: none"> 1. Подготовка исходной информации. Анализ современного состояния территории. Комплексная оценка и выявление проблем развития территории. Разработка концептуальных решений проекта планировки территории. Разработка эскиза межевания территории. Предварительное согласование основных проектных решений проекта планировки с проектом межевания с заказчиком. 2. Материалы по обоснованию проекта планировки. 3. Подготовка проекта планировки и проекта межевания территории (в полном объеме). Согласование


<i>№№ п/п</i>	<i>Наименование разделов задания</i>	<i>Содержание разделов задания</i>
		документации по планировке территории с органами местного самоуправления поселений.
13	Формы представления материалов проекта планировки территории с проектом межевания территории, требования к оформлению комплектации и передача материалов Государственному заказчику.	<p>Проектные материалы передаются Государственному заказчику в 2-х экземплярах на бумажной основе и в 2 экземплярах на магнитном носителе, в форматах, доступных для редактирования.</p> <p>Чертежи и схемы – в формате совместимом с Autocad, текстовые материалы - в форматах, совместимых с Microsoft Office, прочие графические материалы – в форматах jpg, tiff, pdf.</p> <p>Чертежи проекта планировки территории представляются на топографической подоснове в соответствии с требованиями законодательства, в масштабах М 1:2000 - М 1:1000</p> <p>Чертежи проекта межевания территории представляются на топографической подоснове в масштабе М 1:1000 или М 1:2000.</p>
14	Утверждение проекта планировки и проекта межевания территории	Утверждение проекта планировки территории и проекта межевания территории производится в соответствии с Градостроительным кодексом Российской Федерации.

Руководитель группы земельных отношений

М.А.Семкина

Камчатский край, Елизовский район

Линия сводки с листом 2






Линия сводки с листом 4

Линия сводки с листом 3

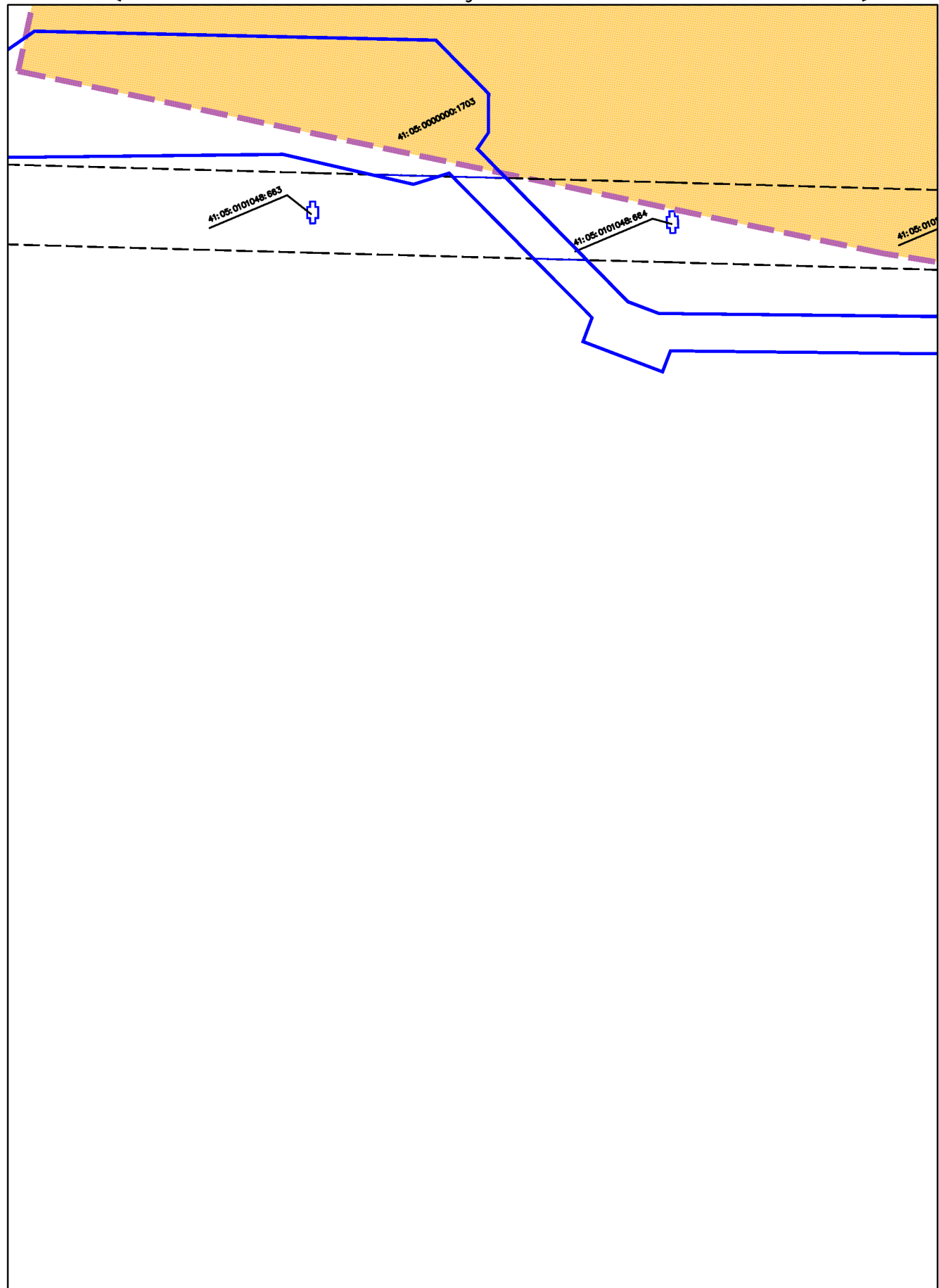
УСЛОВНЫЕ ОБОЗНАЧЕНИЯ:

-  Граница элемента планировочной структуры
-  Проектная ось трассы планируемой автомобильной дороги с проектным пикетажем
-  Граница красной линии автомобильной дороги, совпадает с границей планируемого размещения линейного объекта
-  Граница земельных участков по сведениям из ЕГРН
-  Граница кадастрового квартала
- 41:05:0101039** Обозначение номера кадастрового квартала
- 41:05:0101048:665** Обозначение кадастрового номера земельного участка, сведения о котором содержатся в государственном кадастре недвижимости
- :3:ЗУ(1)** Обозначение контура образуемого многоконтурного земельного участка
-  Земли сельскохозяйственного назначения
-  Земли населенных пунктов
-  Граница сельского поселения
-  Граница образуемых земельных участков, предоставляемых в постоянное (бессрочное) пользование
-  Граница изменяемых земельных участков
-  Граница образуемых земельных участков, предоставляемых в безвозмездное пользование
-  Охранная зона объекта электросетевого хозяйства сооружение ВЛЭП 35 кв на металлических опорах, по сведениям из ЕГРН
-  Охранная зона объекта - "Линейно-кабельное сооружение волоконно-оптической линии связи на участке Петропавловск-Камчатский - п. Усть-Камчатск" протяженностью 794,028 км, по сведениям из ЕГРН
-  Граница части земельного участка под Охранную зону объекта электросетевого хозяйства сооружение ВЛЭП 35 кв на металлических опорах, по сведениям из ЕГРН
-  Граница части земельного участка под охранную зону объекта "Линейно-кабельное сооружение волоконно-оптической линии связи на участке Петропавловск-Камчатский - п. Усть-Камчатск" протяженностью 794,028 км
-  Водоохранная зона

Взам.инв.№.	
Подпись и дата	
Инв.№ подл.	

23-ПМТ					
Реконструкция автомобильной дороги Петропавловск-Камчатский - Мильково 40 км - Пиначево с подъездом к п. Раздольный и к базе с/х Заречный на участке км 1 - км 16,4					
Изм.	Колич	Лист.	№ док	Подп.	Дата
Составил		Ануфриева			04.17
ГИП		Савельев			04.17
				Проект межевания территории (основная (утверждаемая) часть)	
				Стадия	Лист
				П	1
				Листов	
				82	
				Чертеж межевания территории М 1:2000	
				 ООО "ПРОГРЕСС"	

Линия сводки с листом 1



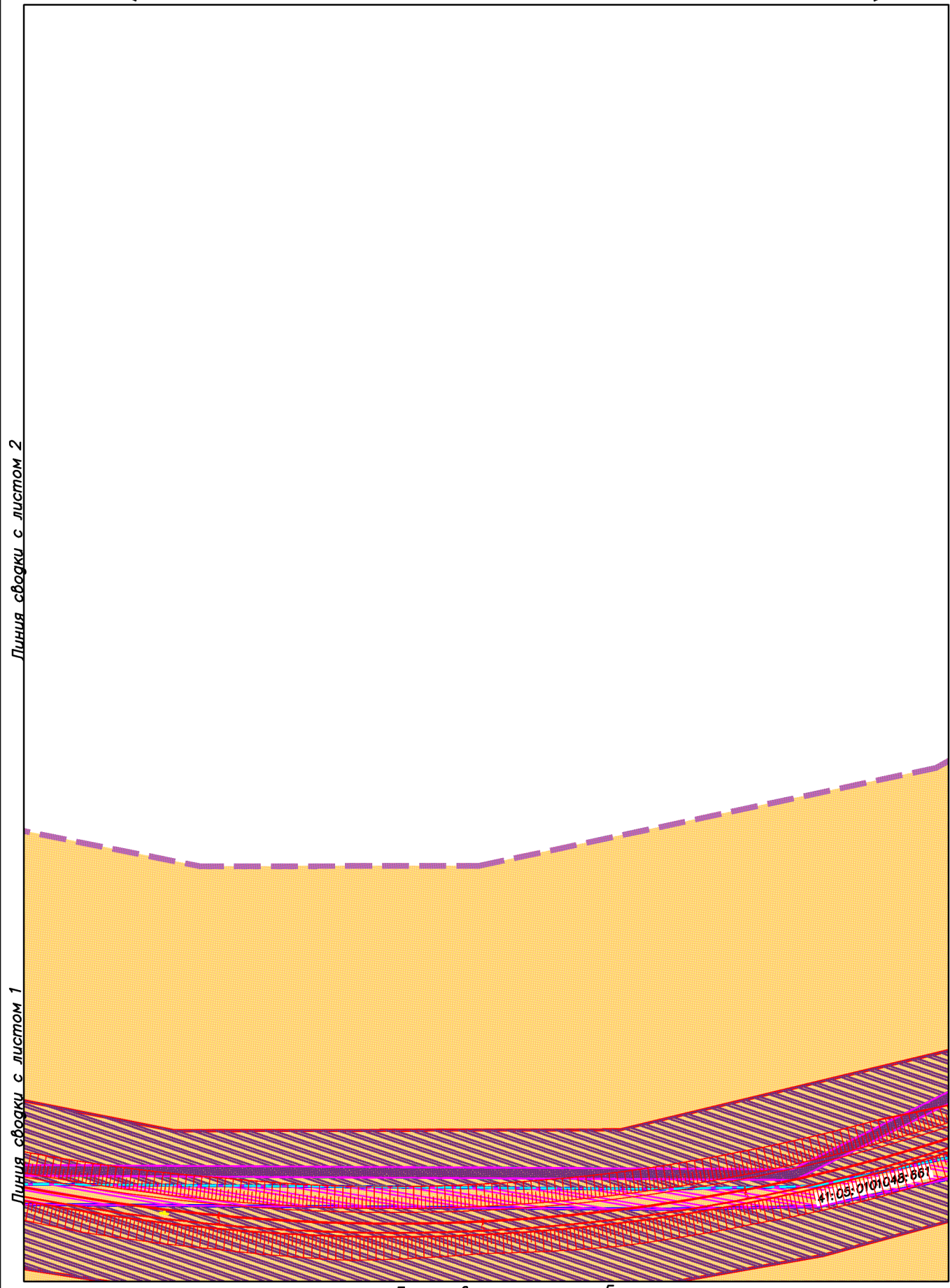
Линия сводки с листом 5

Условные обозначения приведены на листе №1

Инв.№ подл.	Подпись и дата	Взам.инв.№.
-------------	----------------	-------------

Изм.	Кол.уч.	Лист	N док.	Подпись	Дата
------	---------	------	--------	---------	------

23-ПМТ



Линия сводки с листом 2

Линия сводки с листом 6

Линия сводки с листом 1

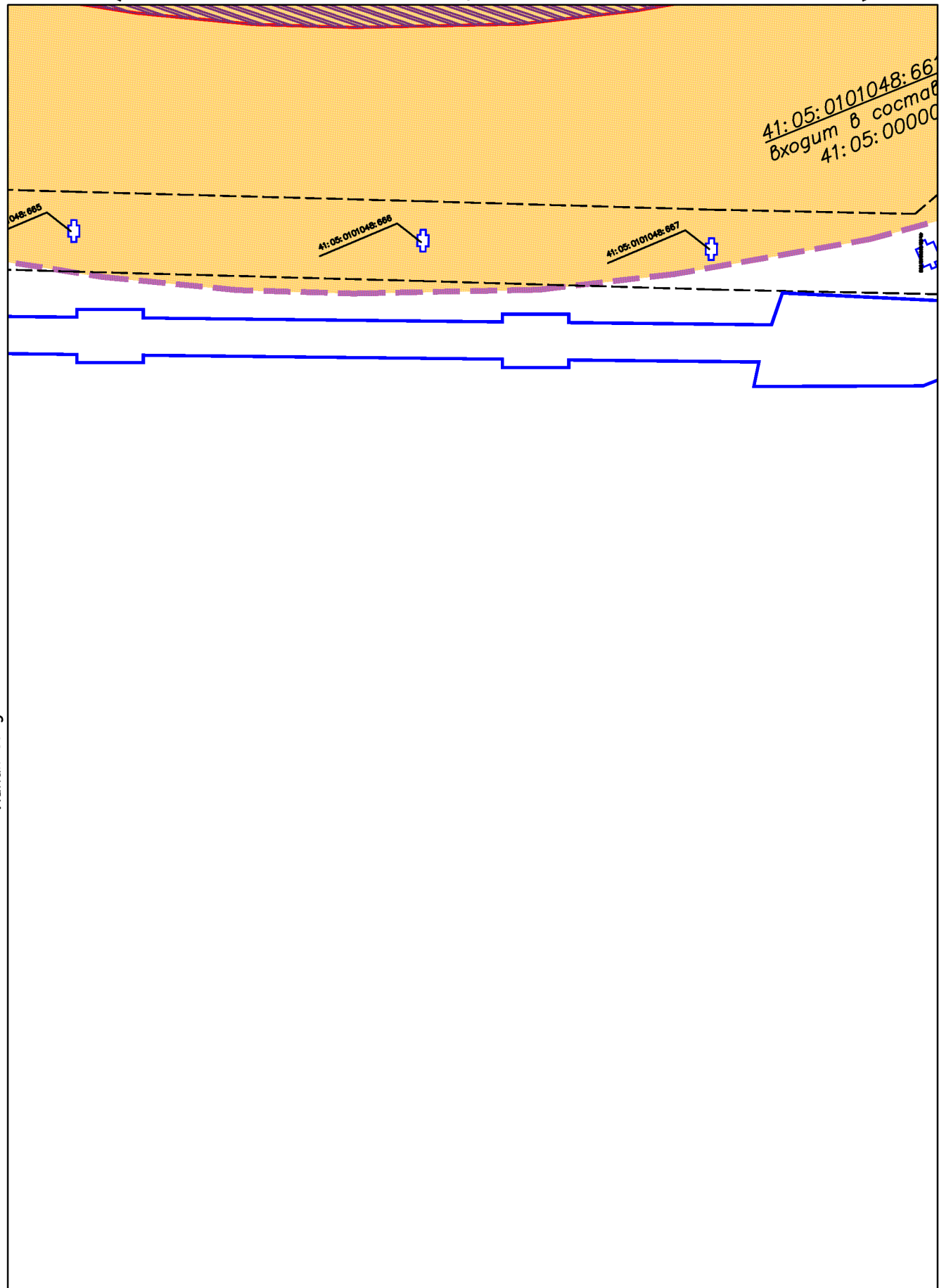
Линия сводки с листом 5

Условные обозначения приведены на листе №1

Инв.№ подл.	Подпись и дата	Взам.инв.№
-------------	----------------	------------

Изм.	Кол.уч.	Лист	N док.	Подпись	Дата

23-ПМТ



Линия сводки с листом 3


Линия сводки с листом 7

Инв.№ подл.	Подпись и дата	Взам.инв.№.

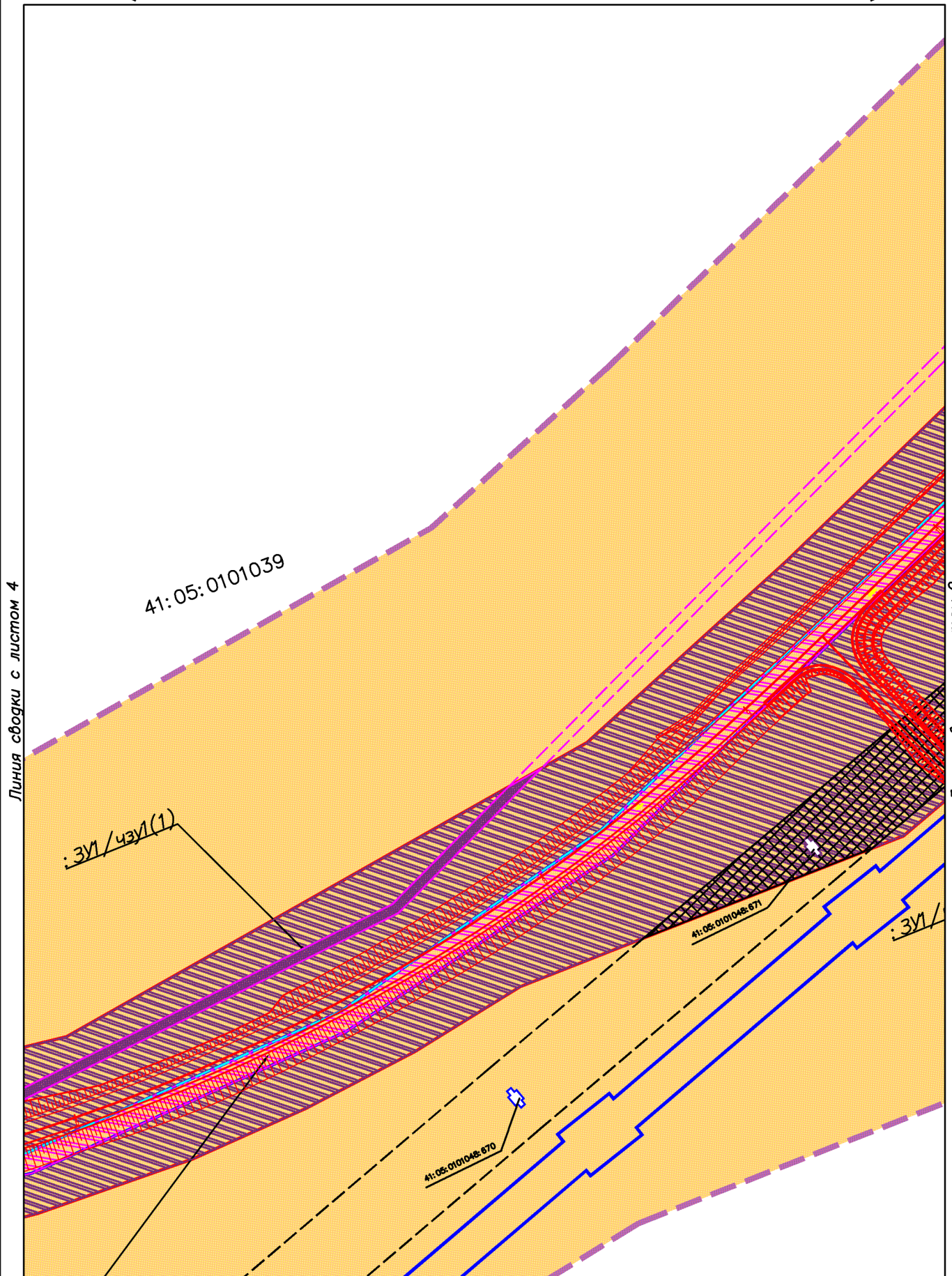
Условные обозначения приведены на листе №1

Изм.	Кол.уч.	Лист	N док.	Подпись	Дата

23-ПМТ



 Камчатский край, Елизовский район



Взам.инв.№	
Подпись и дата	
Инв.№ подл.	

Изм.	Кол.уч.	Лист	N док.	Подпись	Дата


Линия сводки с листом 7

Условные обозначения приведены на листе №1

23-ПМТ

Камчатский край, Елизовский район

Линия сводки с листом 6



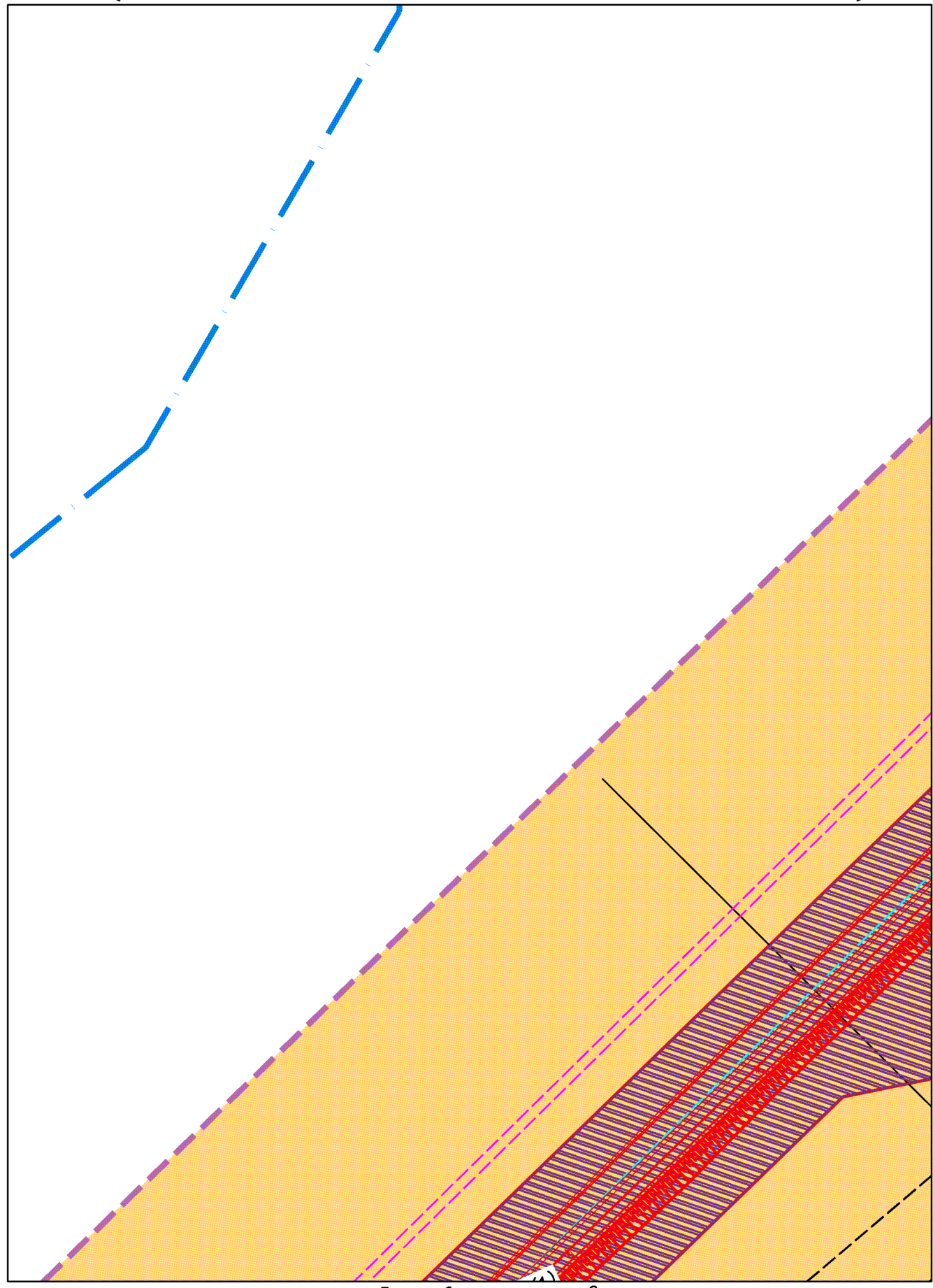
Линия сводки с листом 5

Условные обозначения приведены на листе №1

Инв.№ подл.	Взам.инв.№.

Изм.	Кол.уч.	Лист	N док.	Подпись	Дата

23-ПМТ



Линия сводки с листом 9

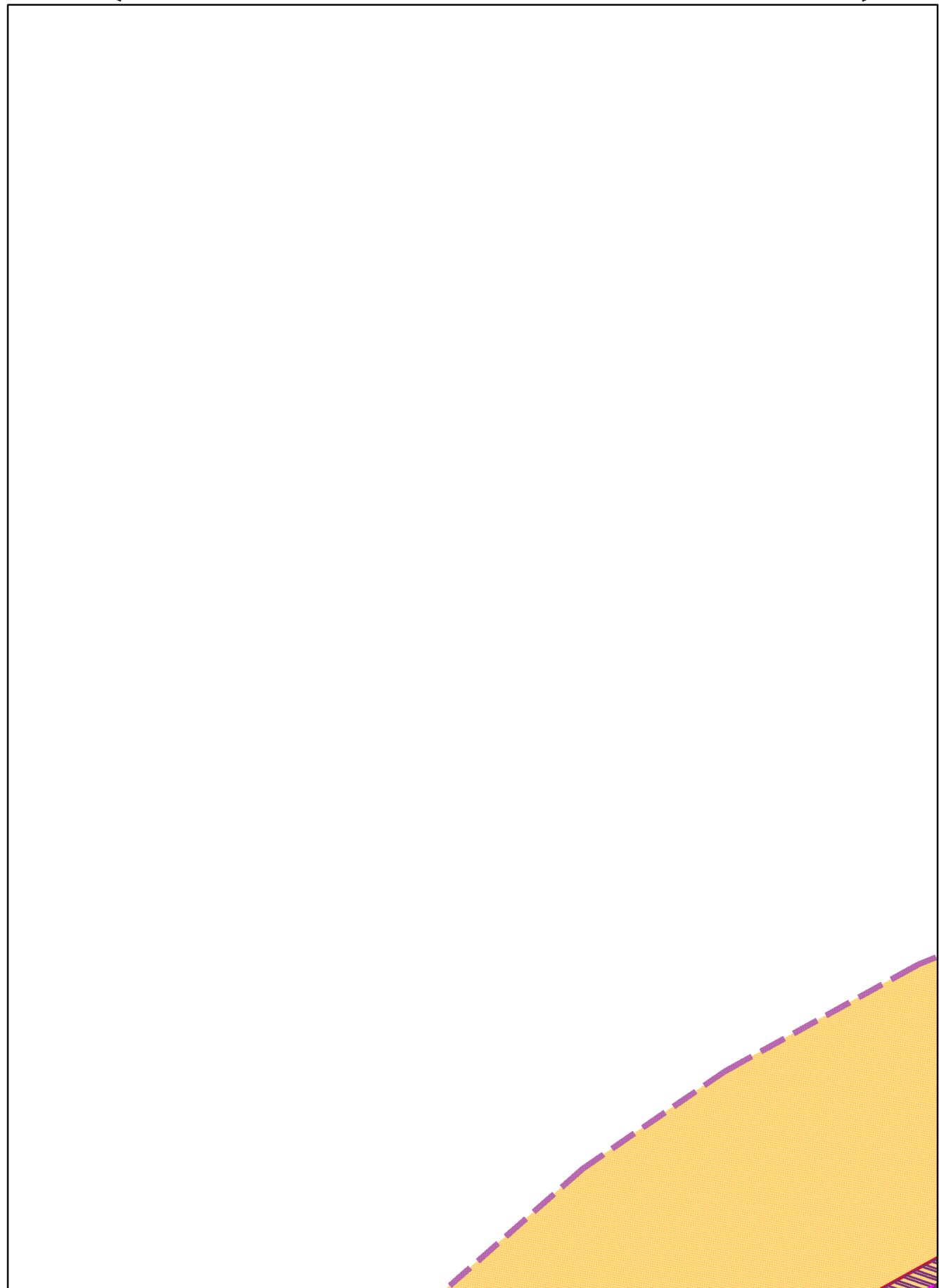
Линия сводки с листом 11

Условные обозначения приведены на листе №1

Взам.инв.№	
Подпись и дата	
Инв.№ подл.	

Изм.	Кол.уч.	Лист	N док.	Подпись	Дата				

23-ПМТ



Линия сводки с листом 11

Условные обозначения приведены на листе №1

Линия сводки с листом 13

Инв.№ подл.	Подпись и дата	Взам.инв.№.
-------------	----------------	-------------

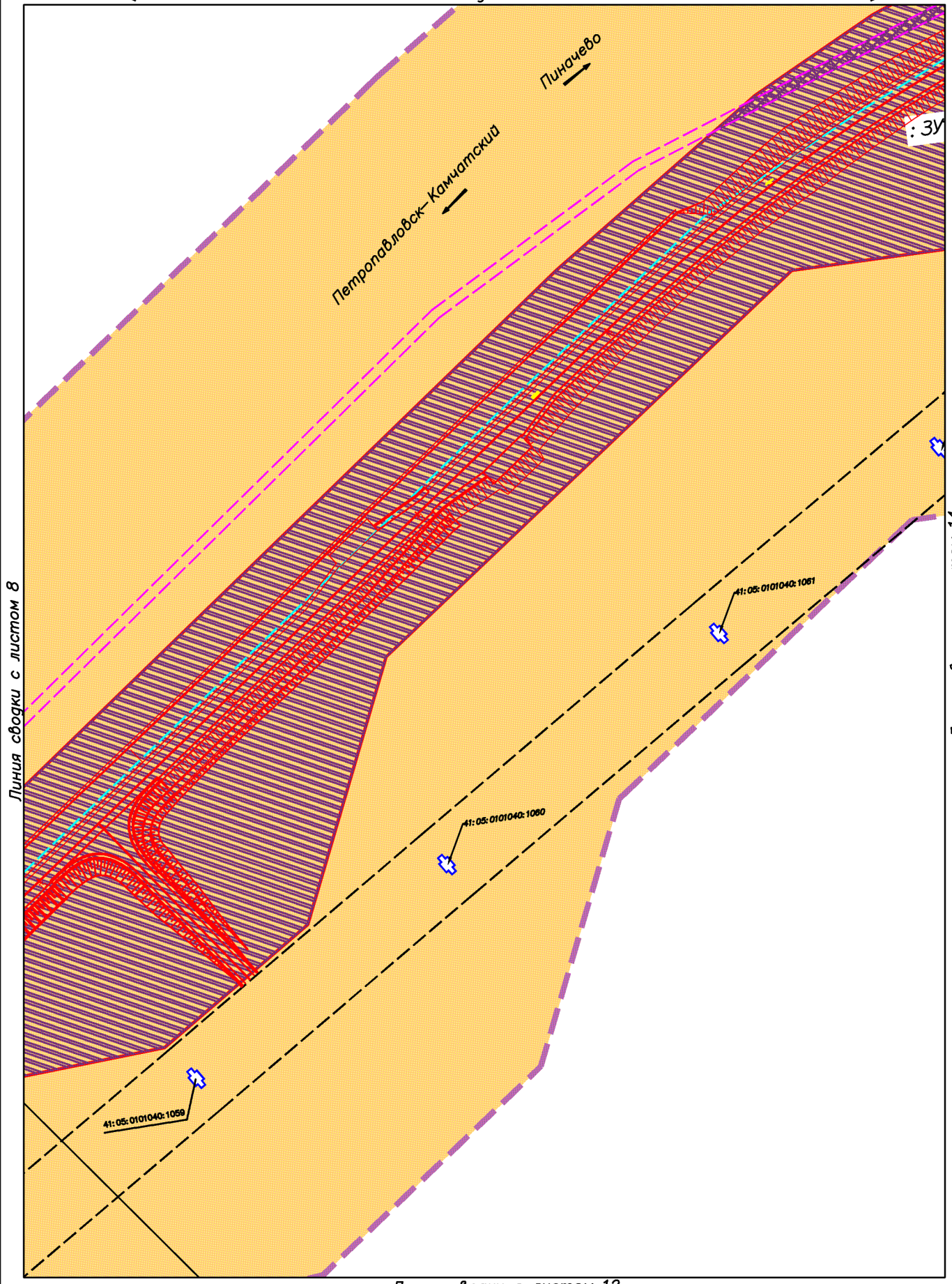
Изм.	Кол.уч.	Лист	N док.	Подпись	Дата

23-ПМТ



Камчатский край, Елизовский район

Линия сводки с листом 10



: 3У

Линия сводки с листом 8

Линия сводки с листом 14

Линия сводки с листом 12

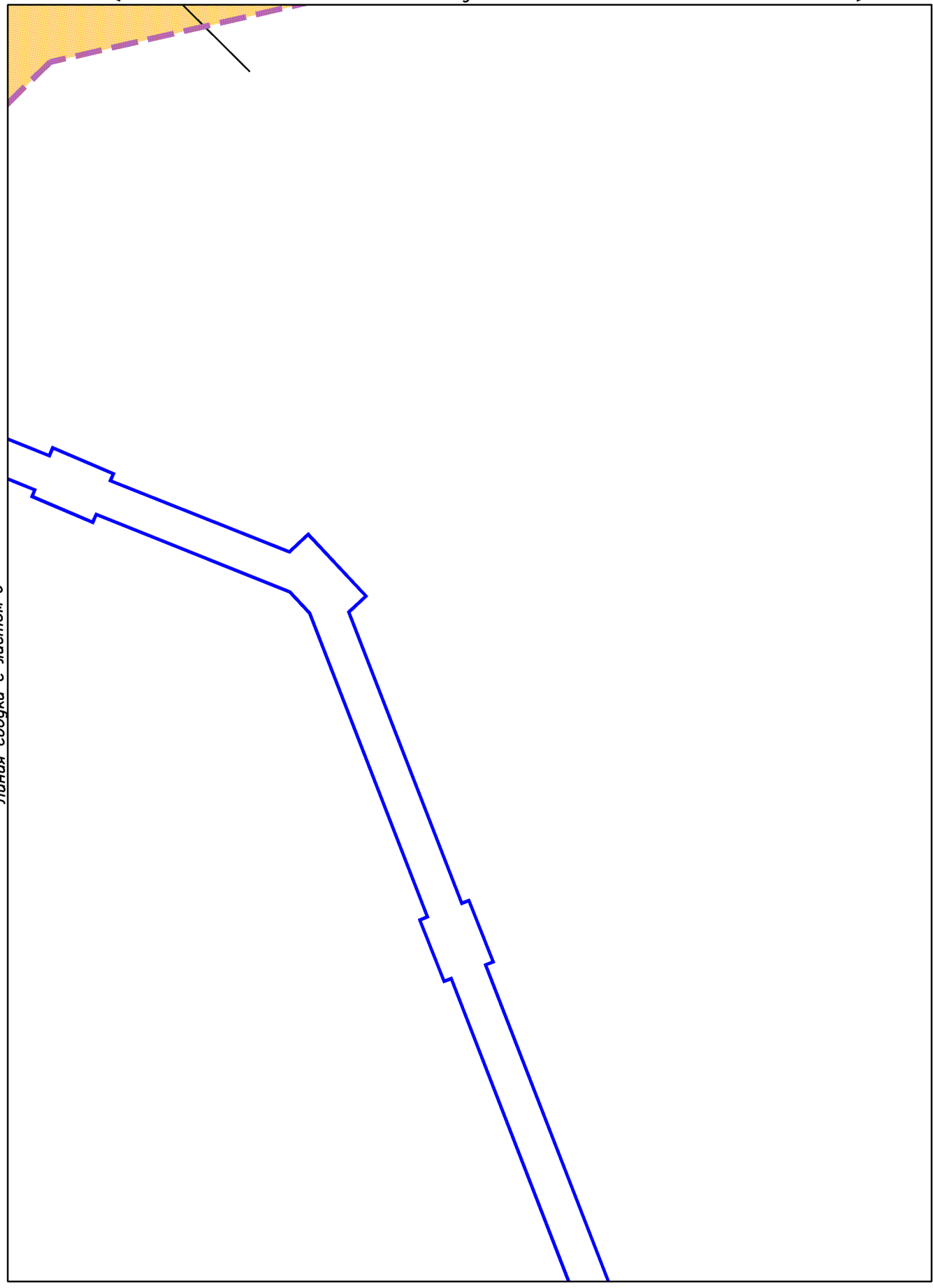
Условные обозначения приведены на листе №1

Взам.инв.№	
Подпись и дата	
Инв.№ подл.	

Изм.	Кол.уч.	Лист	N док.	Подпись	Дата

23-ПМТ

Линия сводки с листом 11



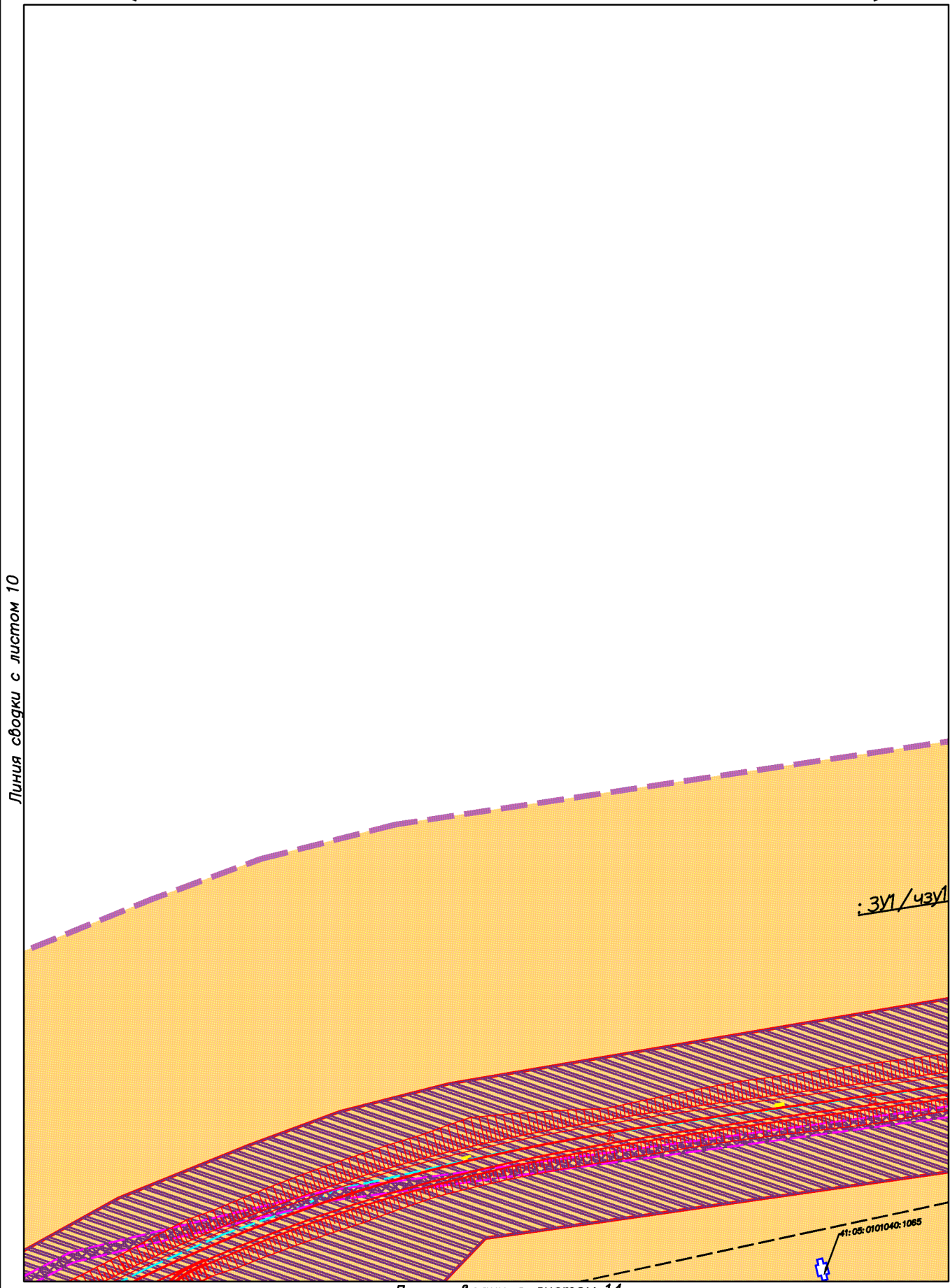
Линия сводки с листом 9

Условные обозначения приведены на листе №1

Инв.№ подл.	Подпись и дата	Взам.инв.№
-------------	----------------	------------

Изм.	Кол.уч.	Лист	N док.	Подпись	Дата

23-ПМТ



Линия сводки с листом 10

Линия сводки с листом 15

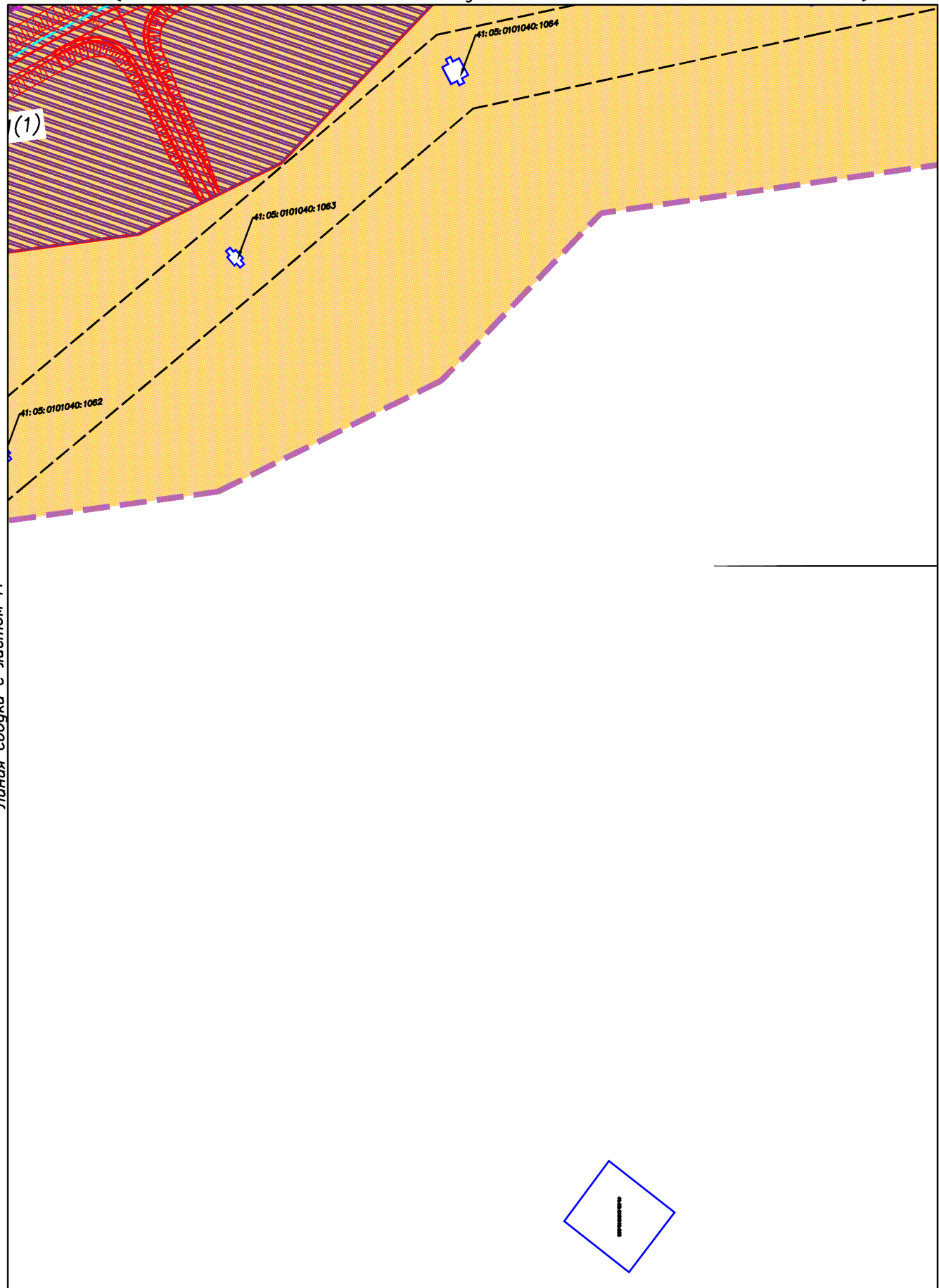
Линия сводки с листом 14

Условные обозначения приведены на листе №1

Взам.инв.№	
Подпись и дата	
Инв.№ подл.	

Изм.	Кол.уч.	Лист	N док.	Подпись	Дата

23-ПМТ



Линия сводки с листом 11

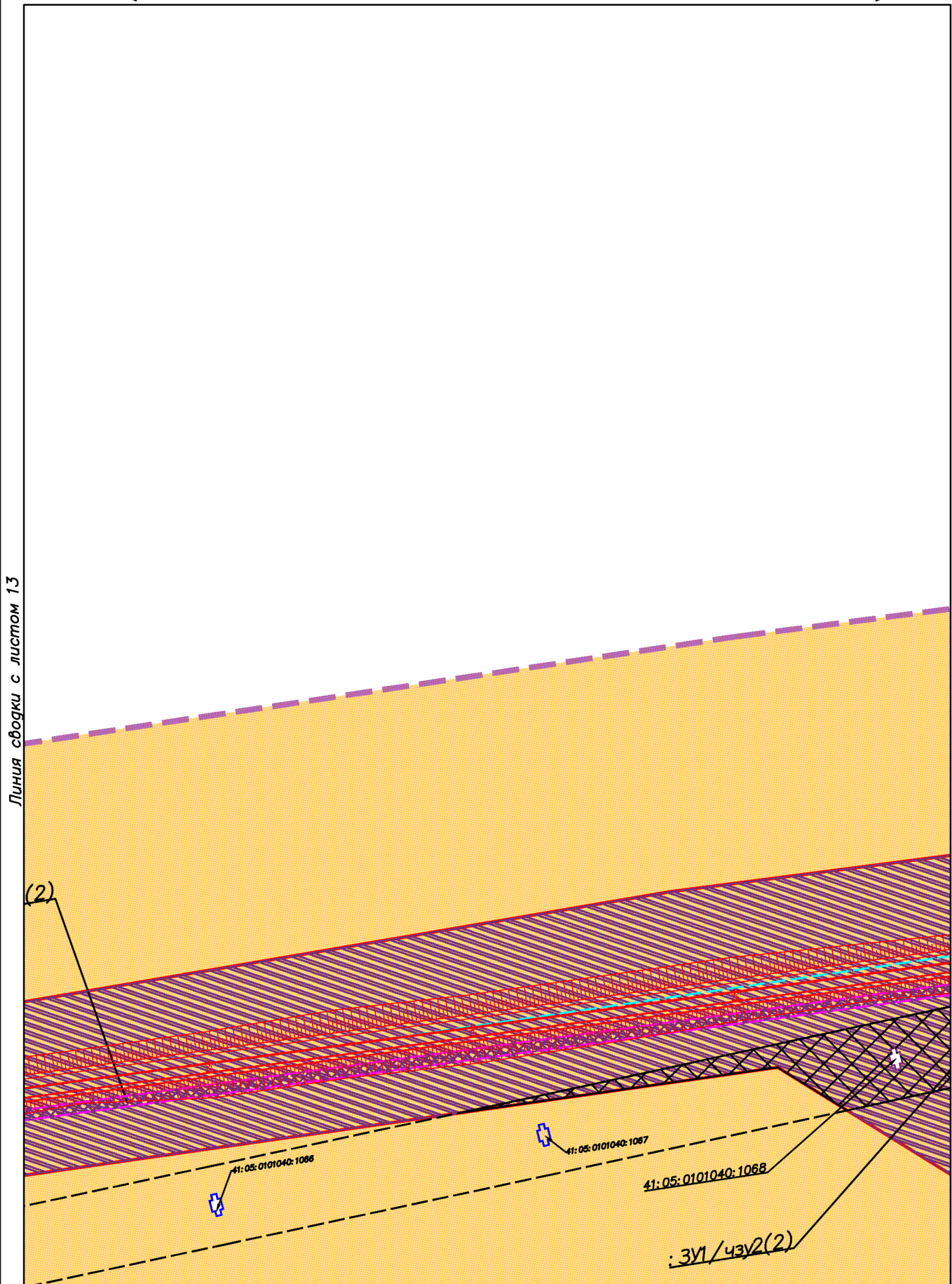
Линия сводки с листом 16

Инв.№ подл.	Подпись и дата	Взам.инв.№
-------------	----------------	------------

Условные обозначения приведены на листе №1

Изм.	Кол.уч.	Лист	N док.	Подпись	Дата

23-ПМТ



Линия сводки с листом 13

Линия сводки с листом 17

Линия сводки с листом 16


Условные обозначения приведены на листе №1

Взам.инв.№
Подпись и дата
Инв.№ подл.

Изм.	Кол.уч.	Лист	N док.	Подпись	Дата

23-ПМТ

Линия сводки с листом 15



Линия сводки с листом 14

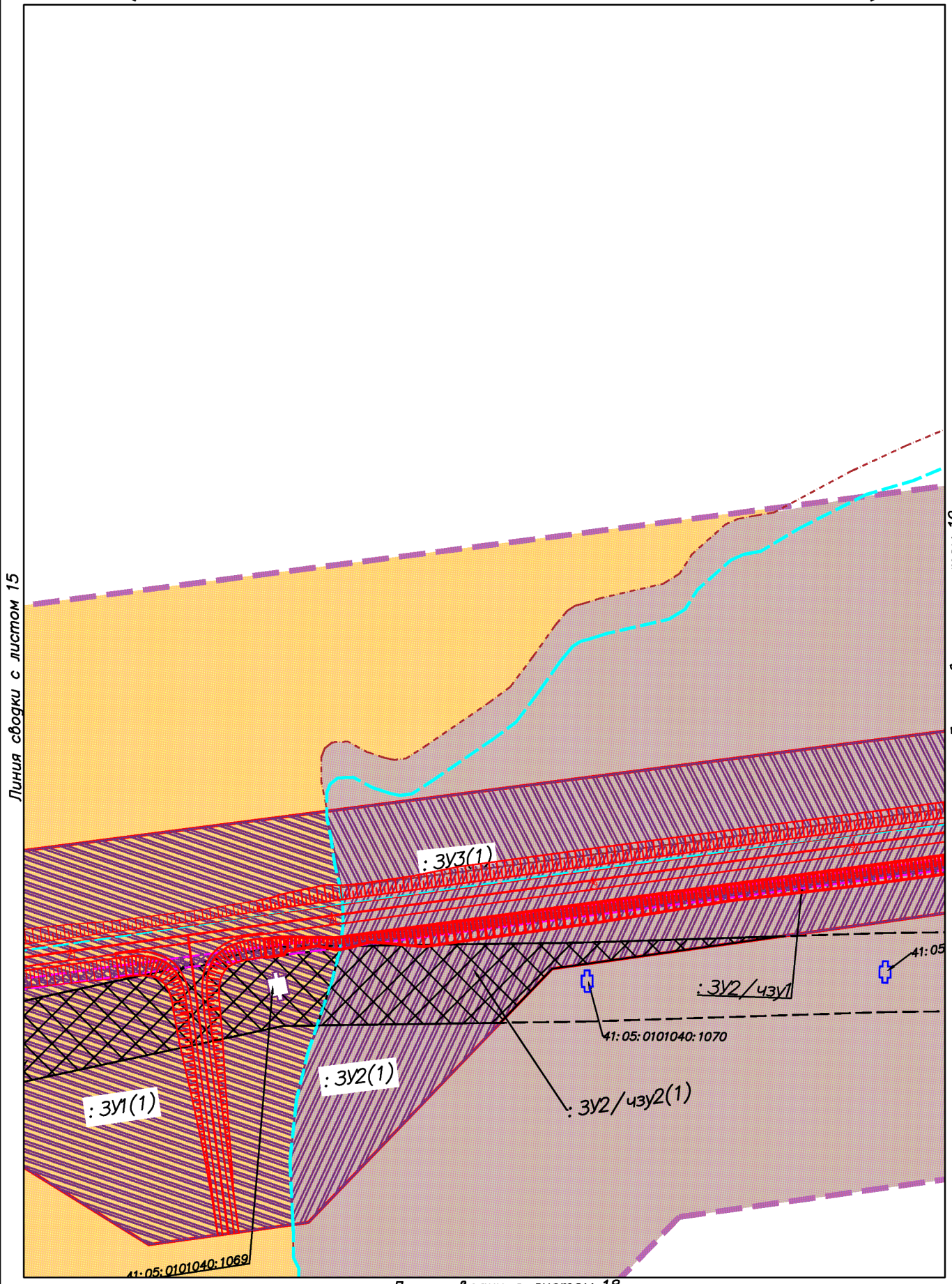
Линия сводки с листом 18

Инв.№ подл.	Подпись и дата	Взам.инв.№.

Условные обозначения приведены на листе №1

Изм.	Кол.уч.	Лист	N док.	Подпись	Дата

23-ПМТ



Взам.инв.№	
Подпись и дата	
Инв.№ подл.	

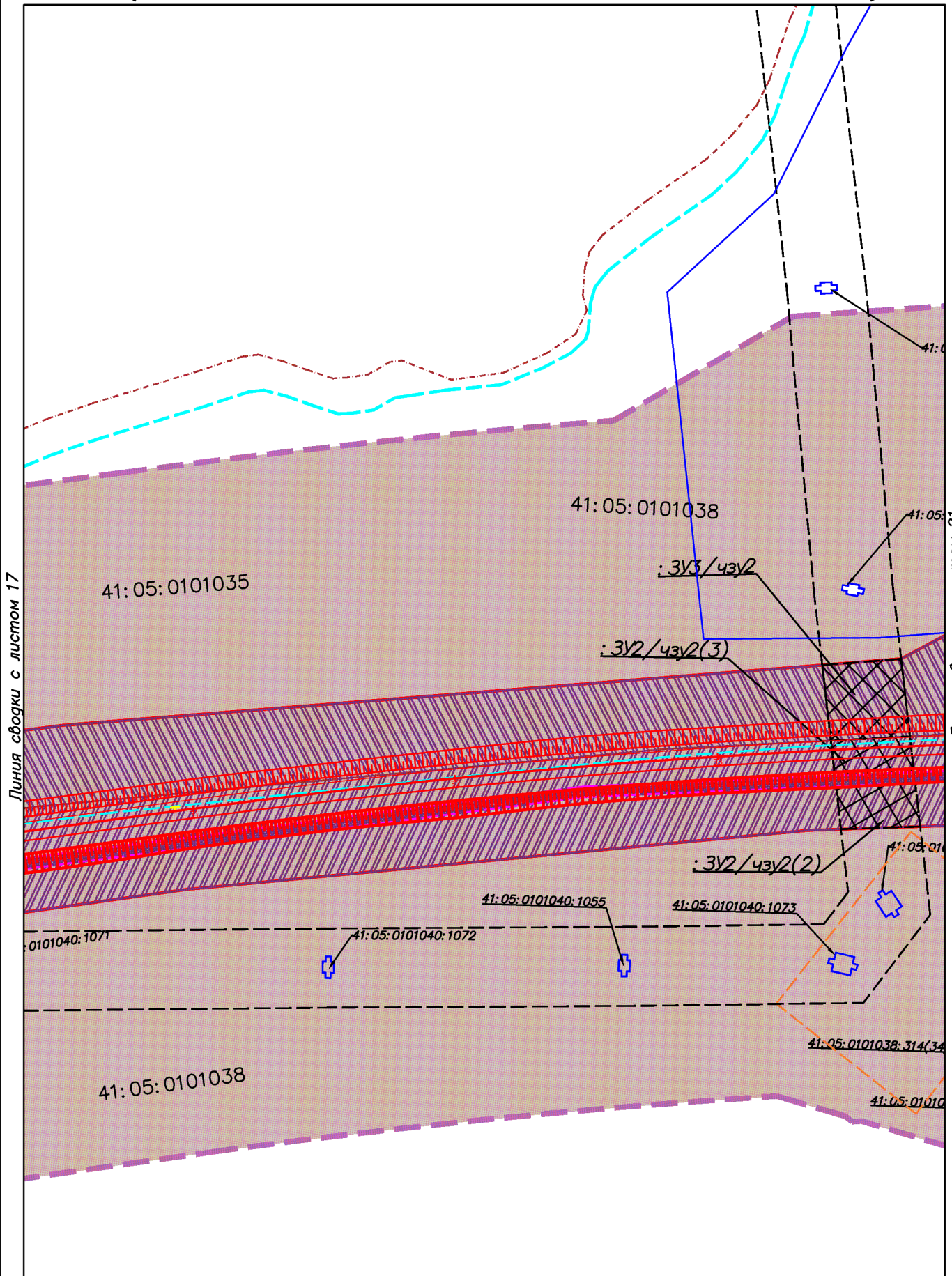
Изм.	Кол.уч.	Лист	N док.	Подпись	Дата

Линия сводки с листом 18

Условные обозначения приведены на листе №1

23-ПМТ

←———— Камчатский край, Елизовский район —————→



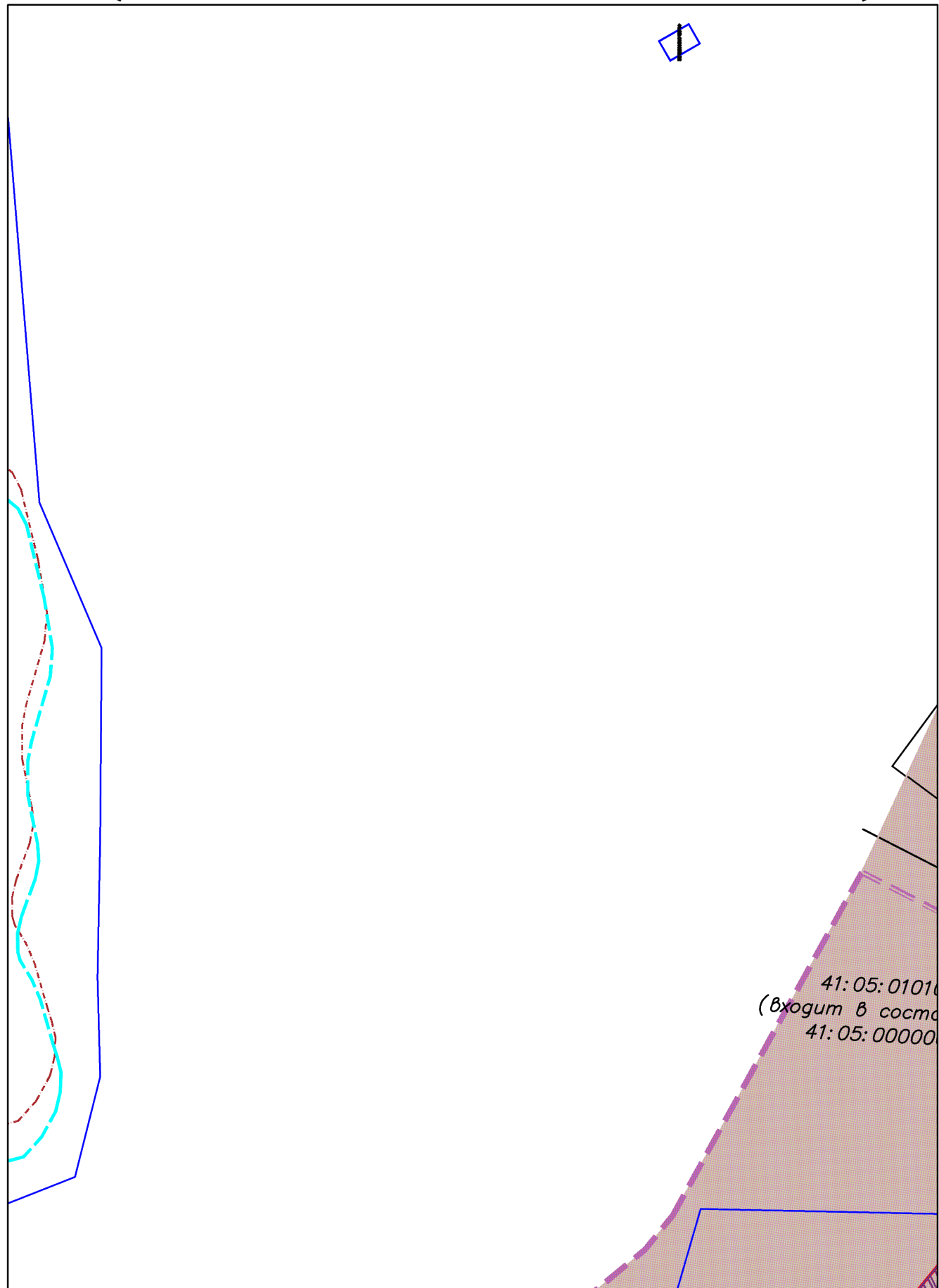
Линия сводки с листом 17

Линия сводки с листом 21

Взаминв.№	
Подпись и дата	
Инв.№ подл.	

Условные обозначения приведены на листе №1

Изм.	Кол.уч.	Лист	N док.	Подпись	Дата	23-ПМТ	Лист
							19



Линия сводки с листом 22

Линия сводки с листом 21

Условные обозначения приведены на листе №1

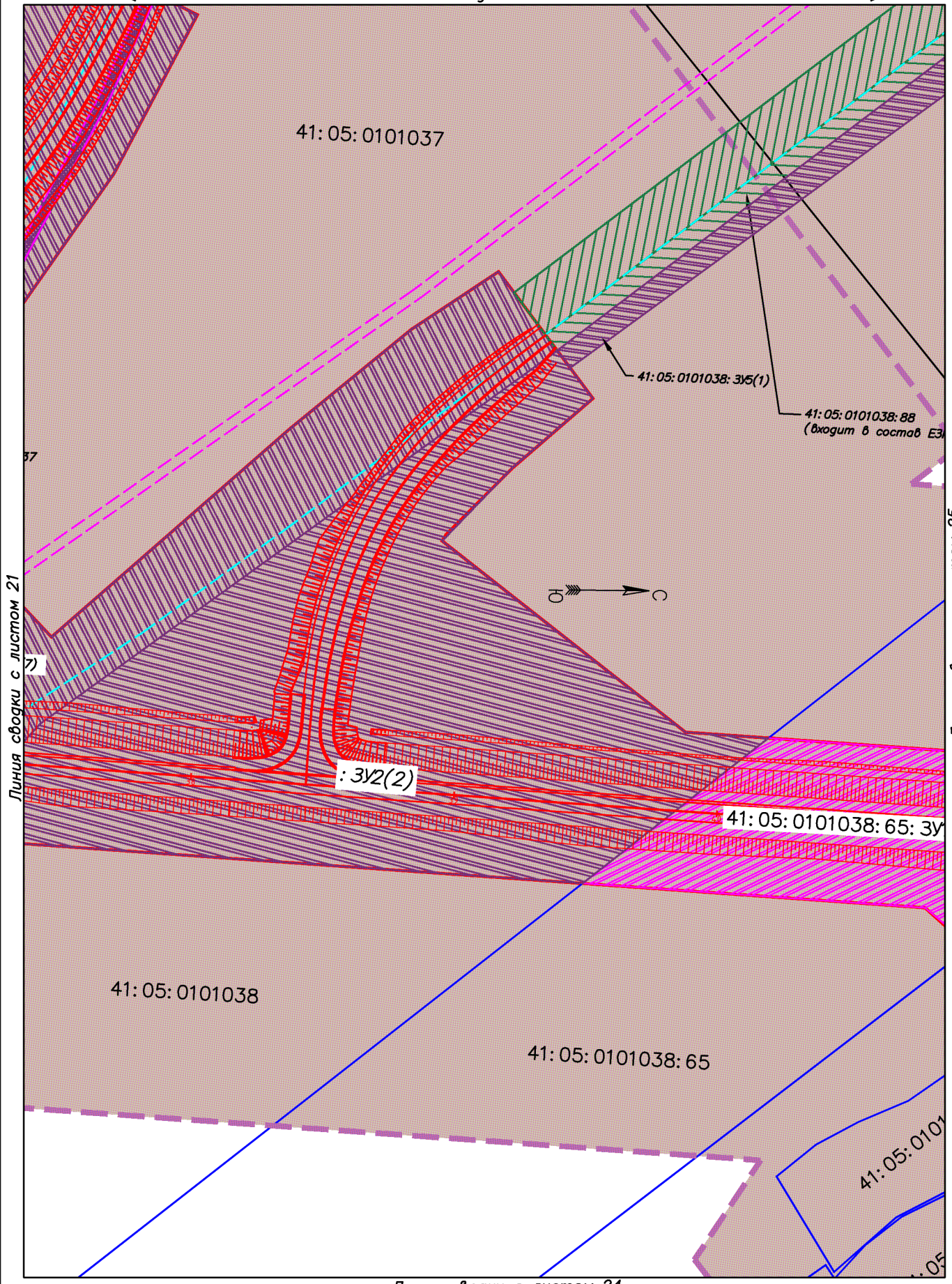
Инв.№ подл.	Подпись и дата	Взам.инв.№

Изм.	Кол.уч.	Лист	N док.	Подпись	Дата

23-ПМТ

Камчатский край, Елизовский район

Линия сводки с листом 22



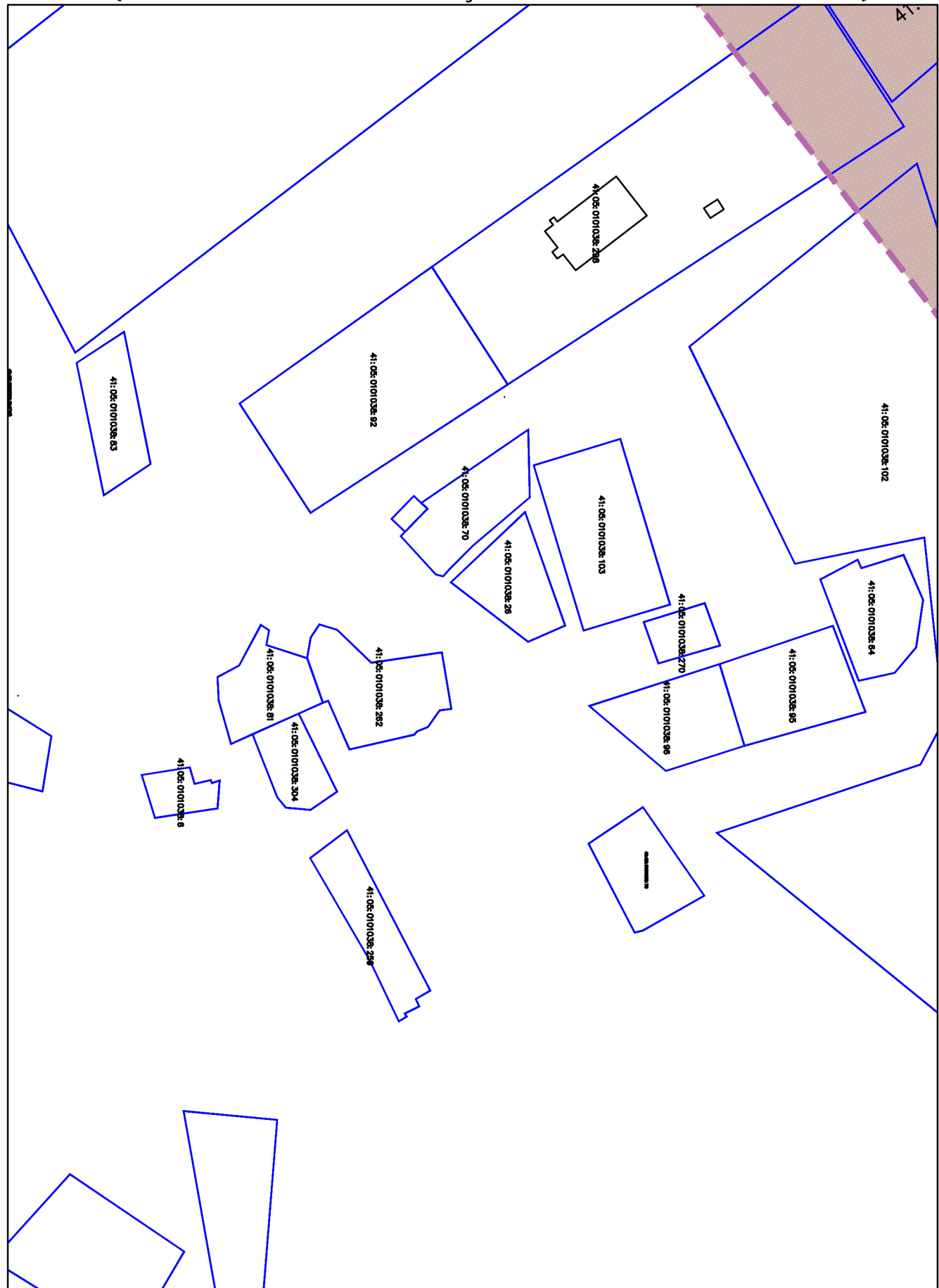
Инв.№ подл.	Взам.инв.№.
	Подпись и дата

Условные обозначения приведены на листе №1

Изм.	Кол.уч.	Лист	N док.	Подпись	Дата

23-ПМТ

Лист
23



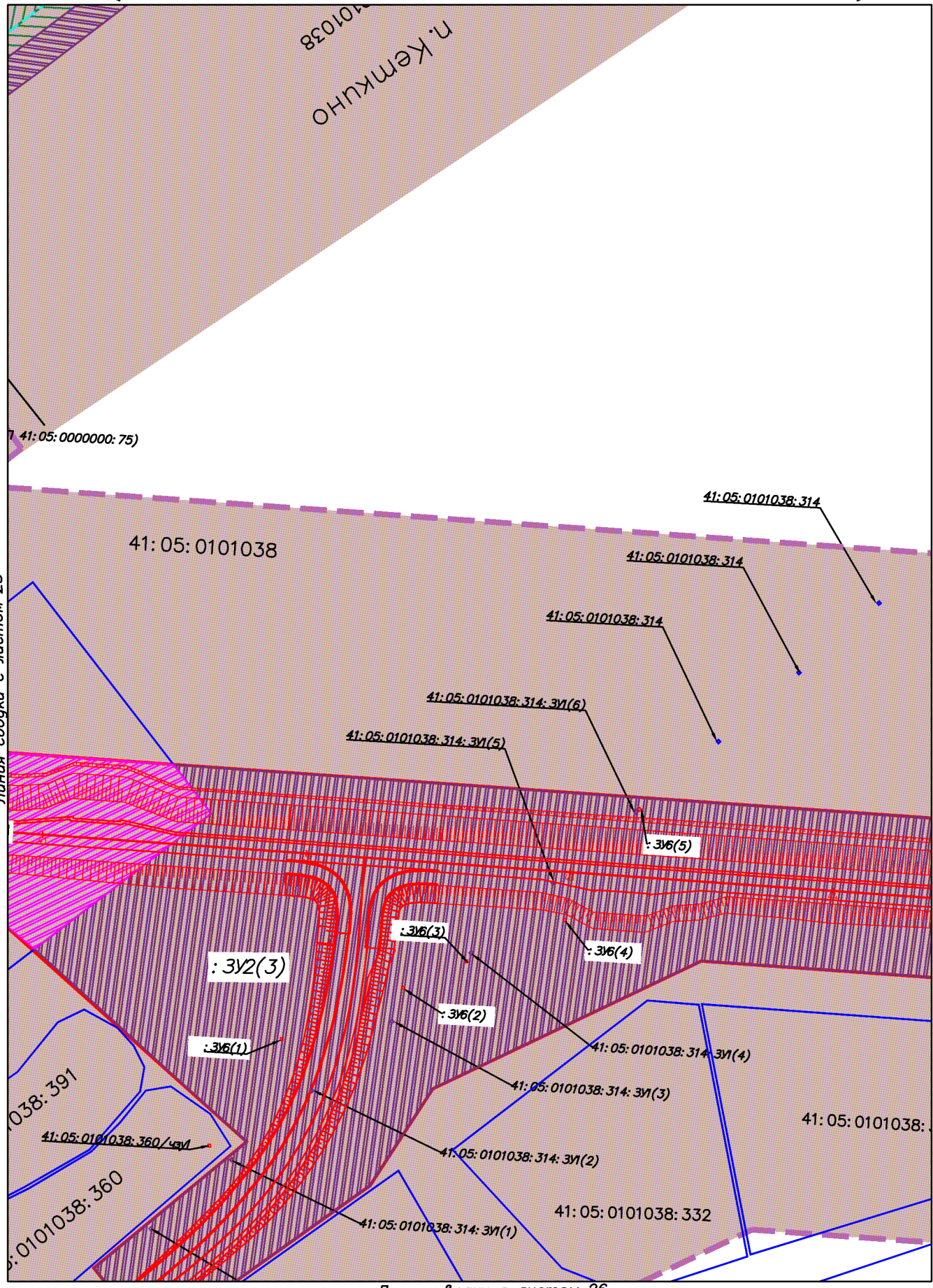
Линия сводки с листом 26

Инв.№ подл.	Подпись и дата	Взам.инв.№
-------------	----------------	------------

Условные обозначения приведены на листе №1

Изм.	Кол.уч.	Лист	N док.	Подпись	Дата

← Камчатский край, Елизовский район →



Линия сводки с листом 23

Линия сводки с листом 27

Линия сводки с листом 26

Условные обозначения приведены на листе №1

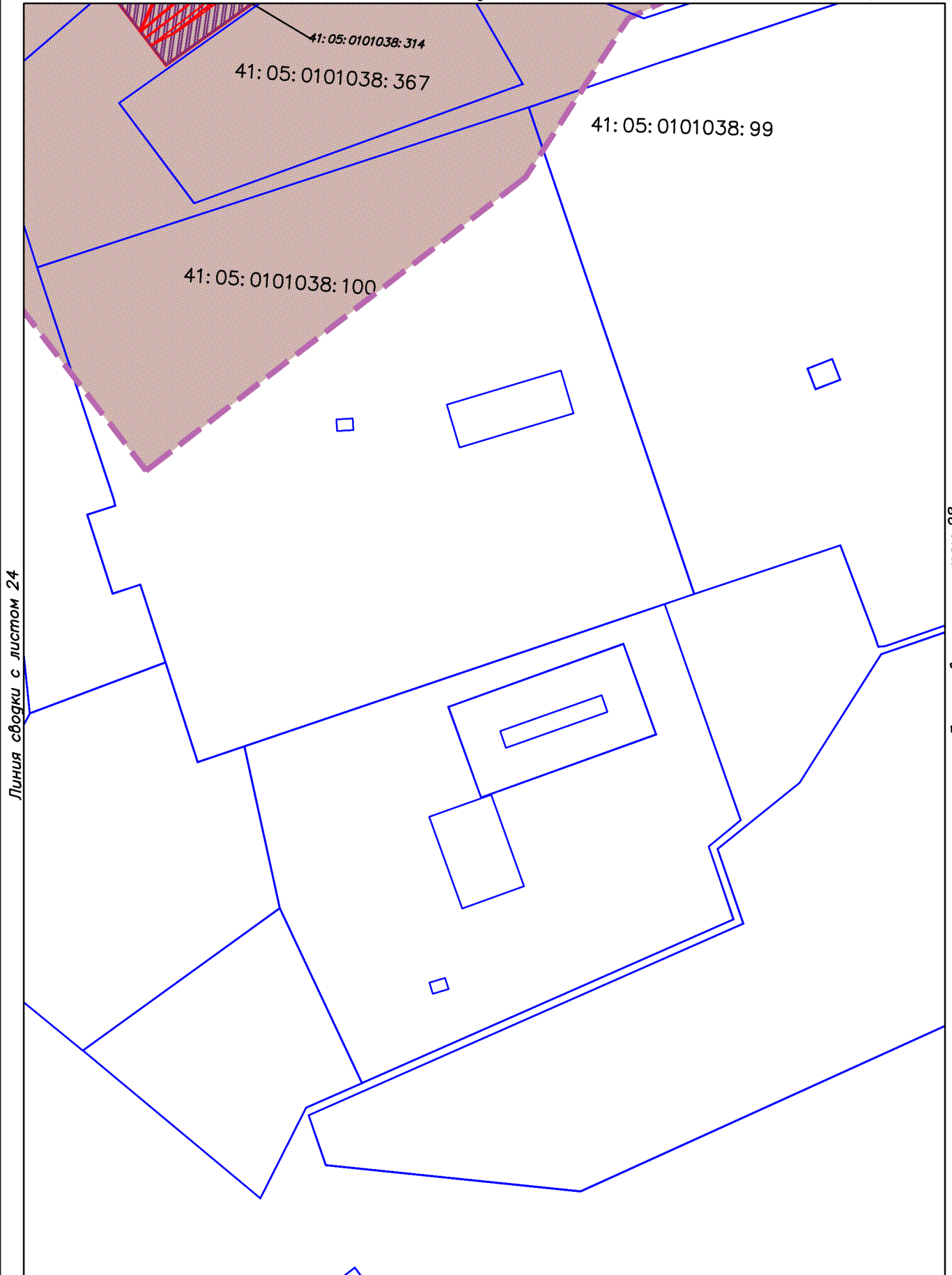
Взам.инв.№	
Подпись и дата	
Инв.№ подл.	

Изм.	Кол.уч.	Лист	N док.	Подпись	Дата				

23-ПМТ

Камчатский край, Елизовский район

Линия сводки с листом 25



Линия сводки с листом 24

Линия сводки с листом 28

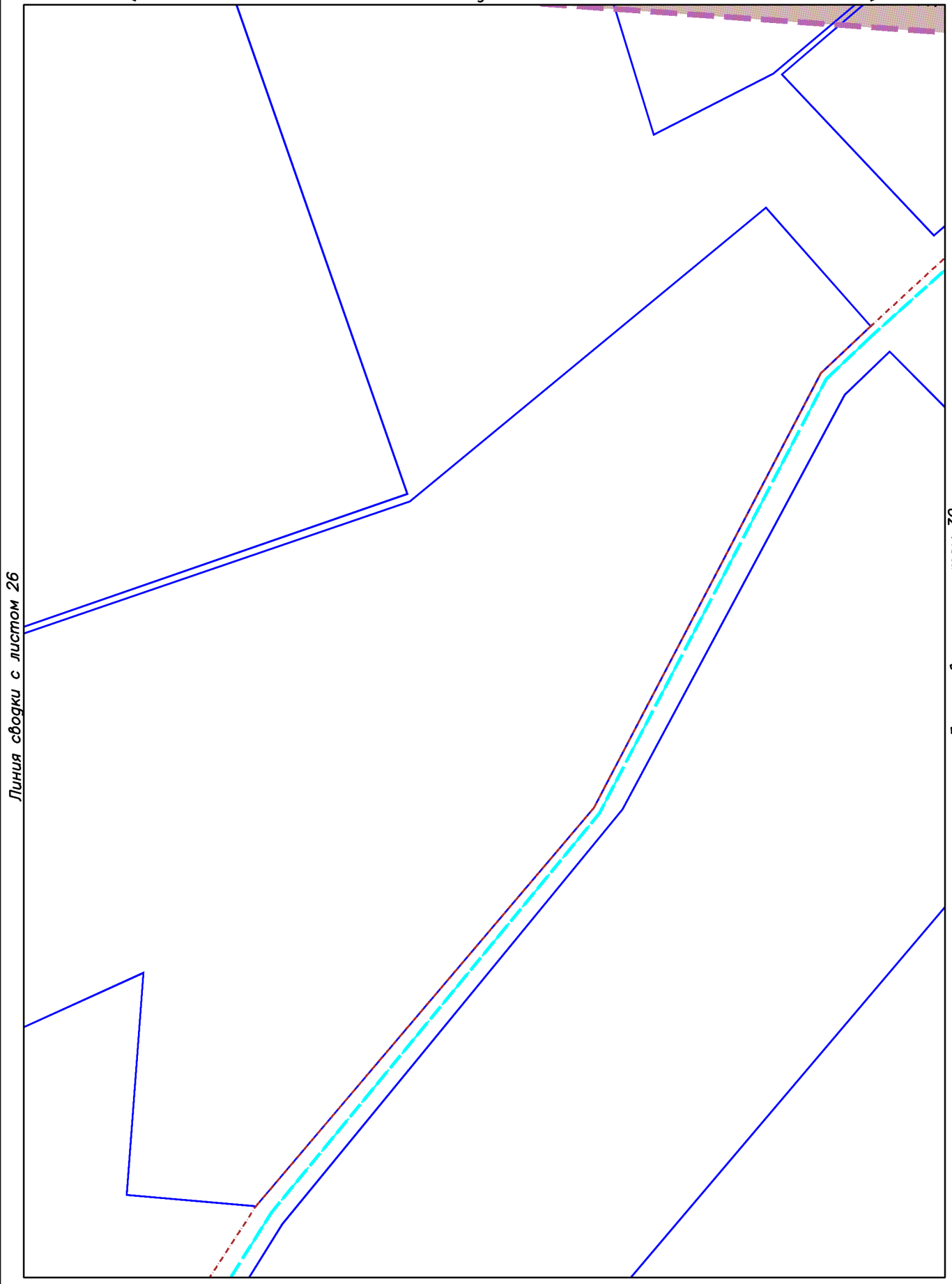
Условные обозначения приведены на листе №1

Инв.№ подл.	Подпись и дата	Взам.инв.№.

Изм.	Кол.уч.	Лист	N док.	Подпись	Дата

23-ПМТ

Линия сводки с листом 27



Линия сводки с листом 26

Линия сводки с листом 30

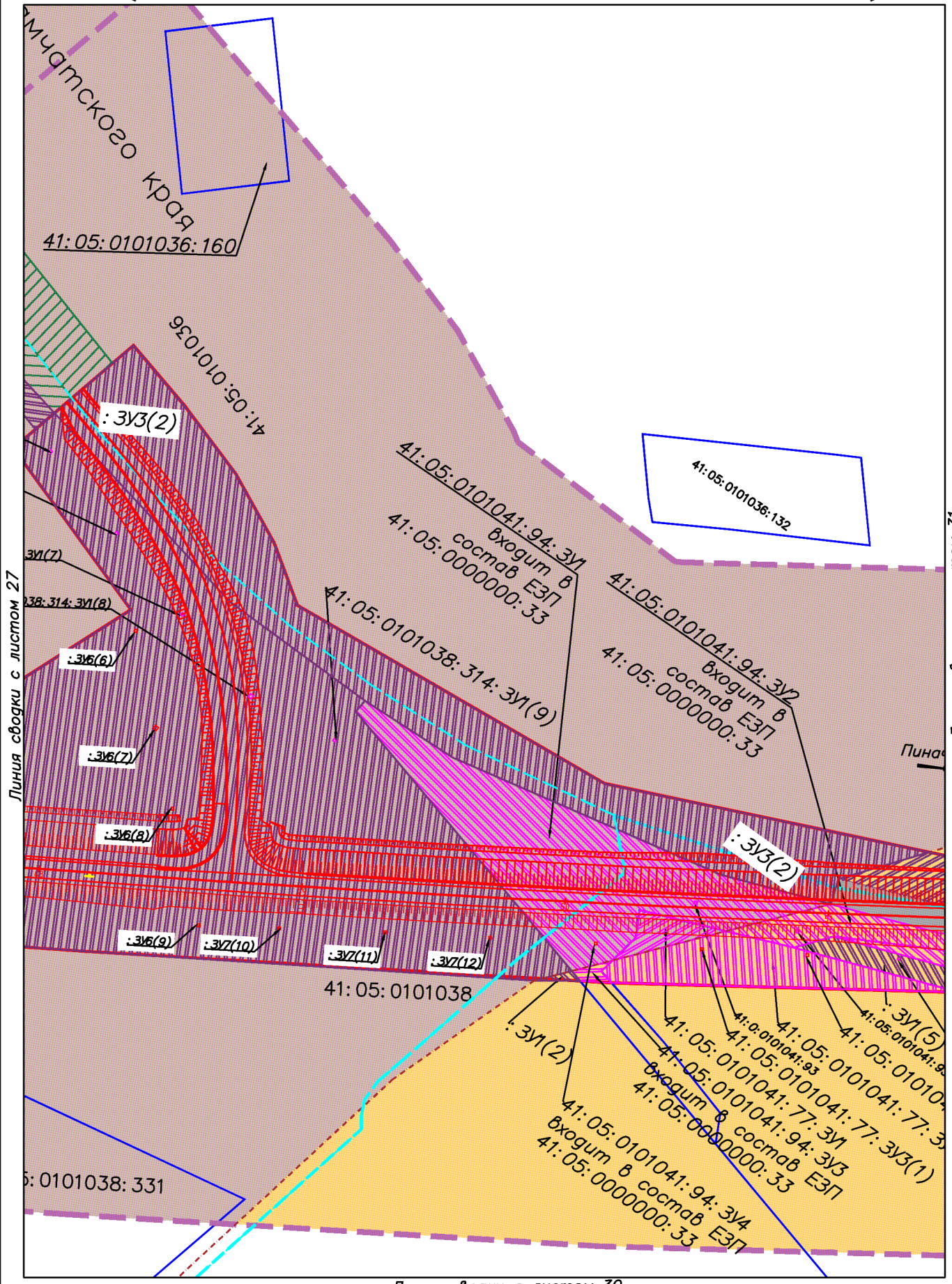
Инв.№ подл.	Подпись и дата	Взам.инв.№

Условные обозначения приведены на листе №1

Изм.	Кол.уч.	Лист	N док.	Подпись	Дата

23-ПМТ

Камчатский край, Елизовский район



Линия сводки с листом 27

Линия сводки с листом 31

Линия сводки с листом 30


Условные обозначения приведены на листе №1

Взам.инв.№	
Подпись и дата	
Инв.№ подл.	

Изм.	Кол.уч.	Лист	N док.	Подпись	Дата

23-ПМТ

Линия сводки с листом 29



Линия сводки с листом 28

Линия сводки с листом 32


Инв.№ подл.	Взам.инв.№.	
Подпись и дата		

Условные обозначения приведены на листе №1

Изм.	Кол.уч.	Лист	№ док.	Подпись	Дата

23-ПМТ

Линия сводки с листом 31



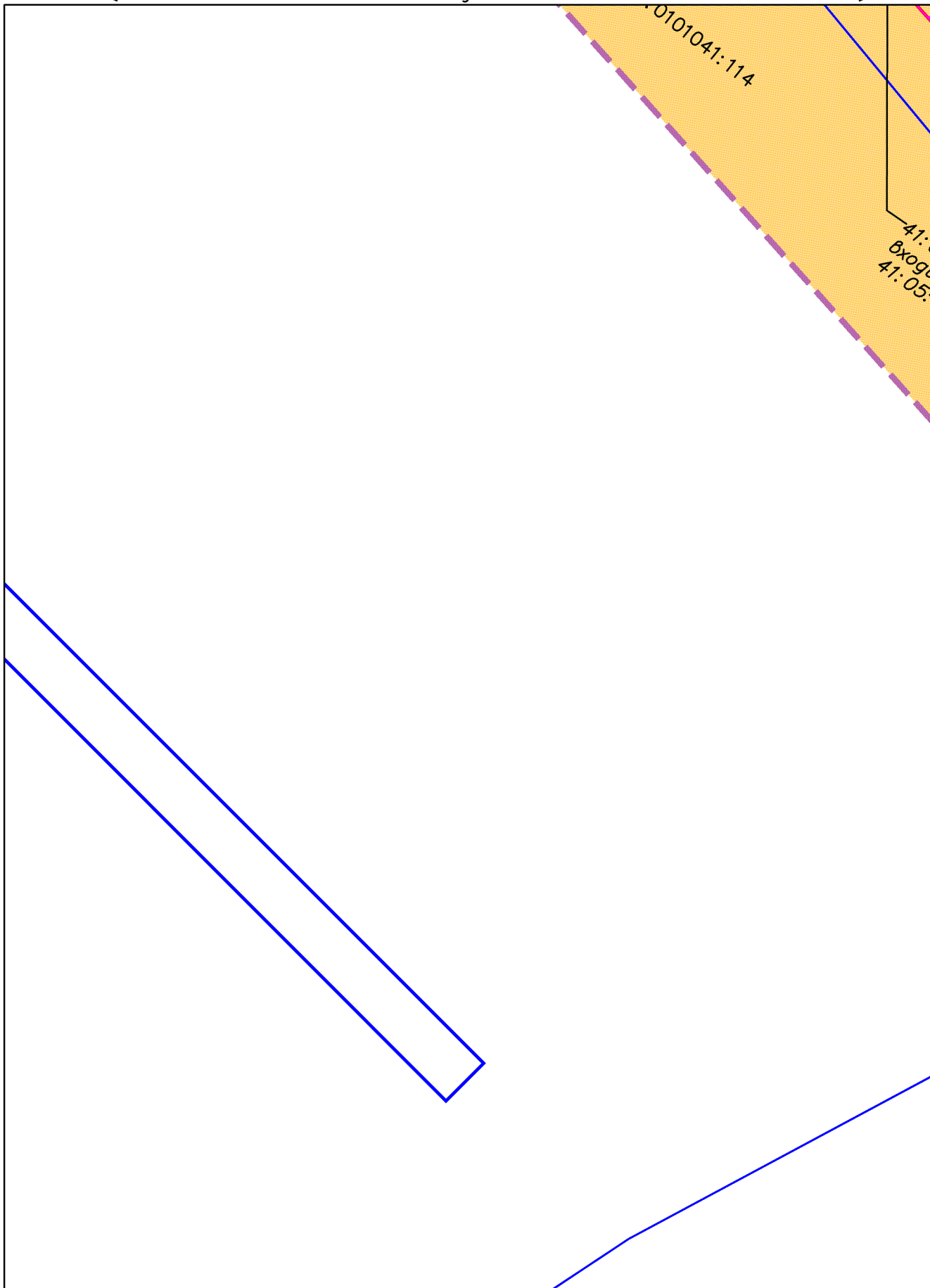
Инв.№ подл.	Подпись и дата	Взам.инв.№.
-------------	----------------	-------------

Условные обозначения приведены на листе №1

Изм.	Кол.уч.	Лист	N док.	Подпись	Дата

23-ПМТ

Линия сводки с листом 36



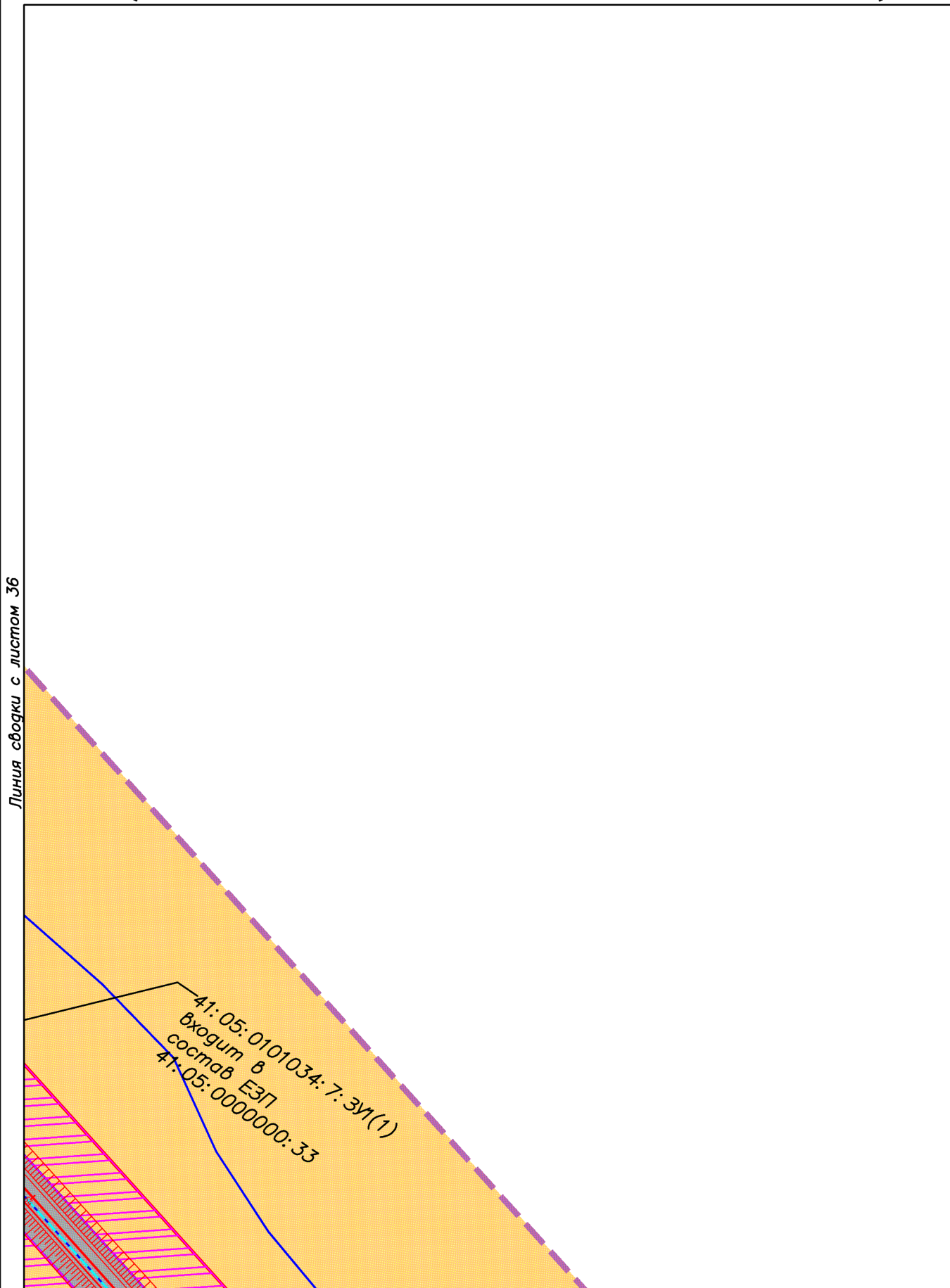
Линия сводки с листом 39

Условные обозначения приведены на листе №1

Инв.№ подл.	Взам.инв.№.	Подпись и дата

Изм.	Кол.уч.	Лист	N док.	Подпись	Дата

23-ПМТ



Условные обозначения приведены на листе №1

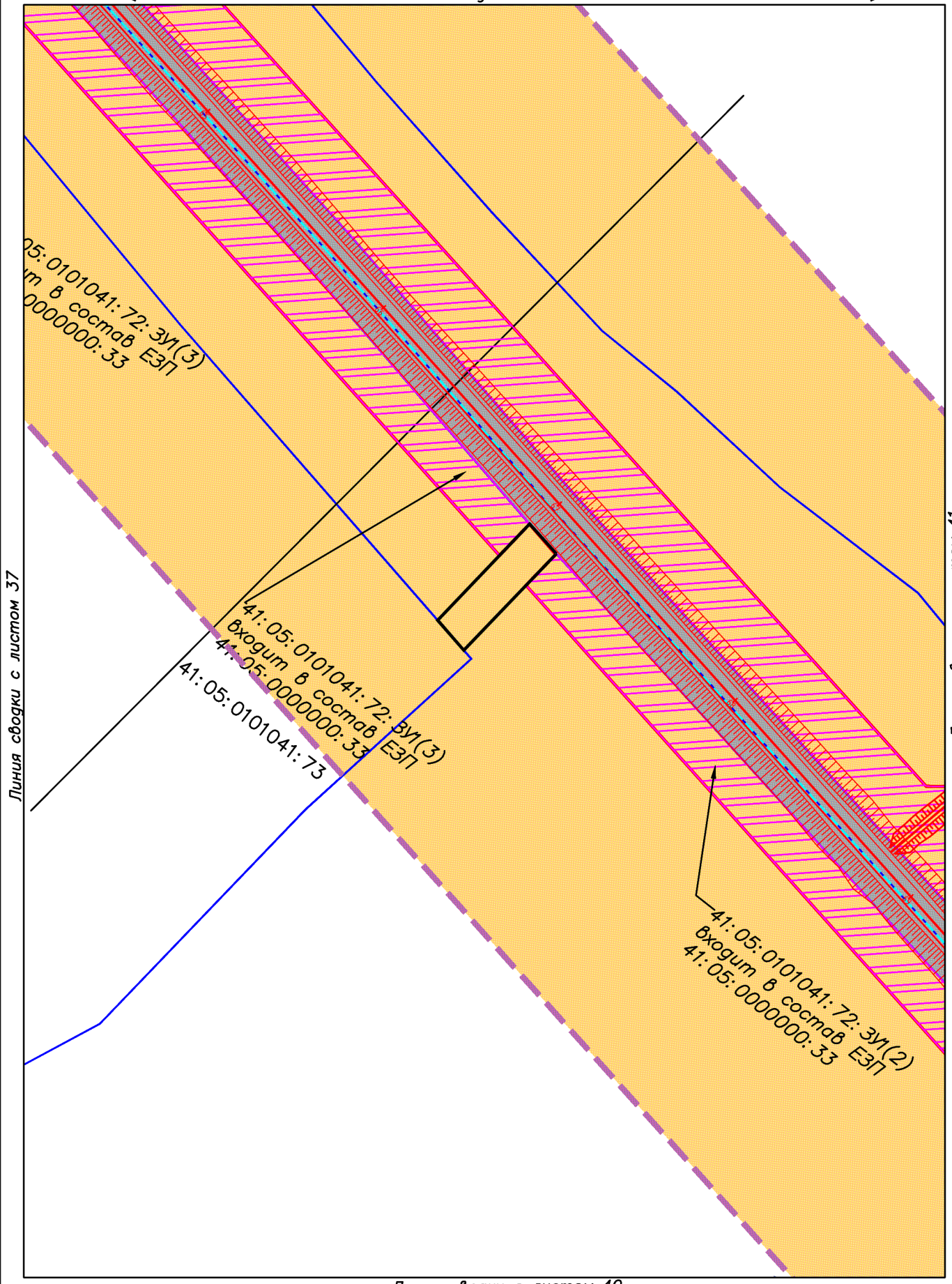
Взам.инв.№	
Подпись и дата	
Инв.№ подл.	

Изм.	Кол.уч.	Лист	N док.	Подпись	Дата

23-ПМТ

Камчатский край, Елизовский район

Линия сводки с листом 38



Линия сводки с листом 37

Линия сводки с листом 41

Линия сводки с листом 40

Условные обозначения приведены на листе №1

Инв.№ подл.	Взам.инв.№.
	Подпись и дата

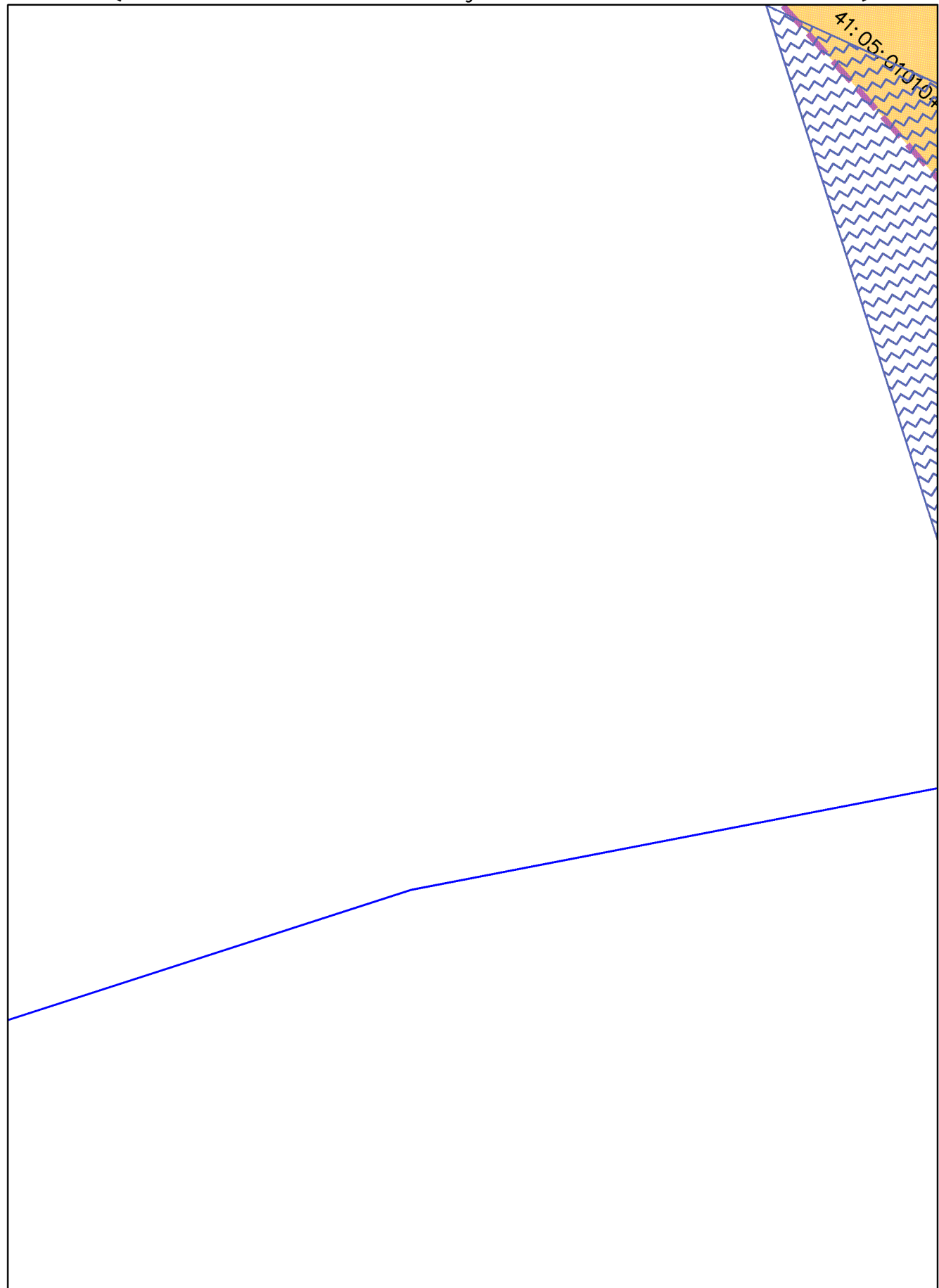
Изм.	Кол.уч.	Лист	N док.	Подпись	Дата

23-ПМТ

Лист

39

Линия сводки с листом 39



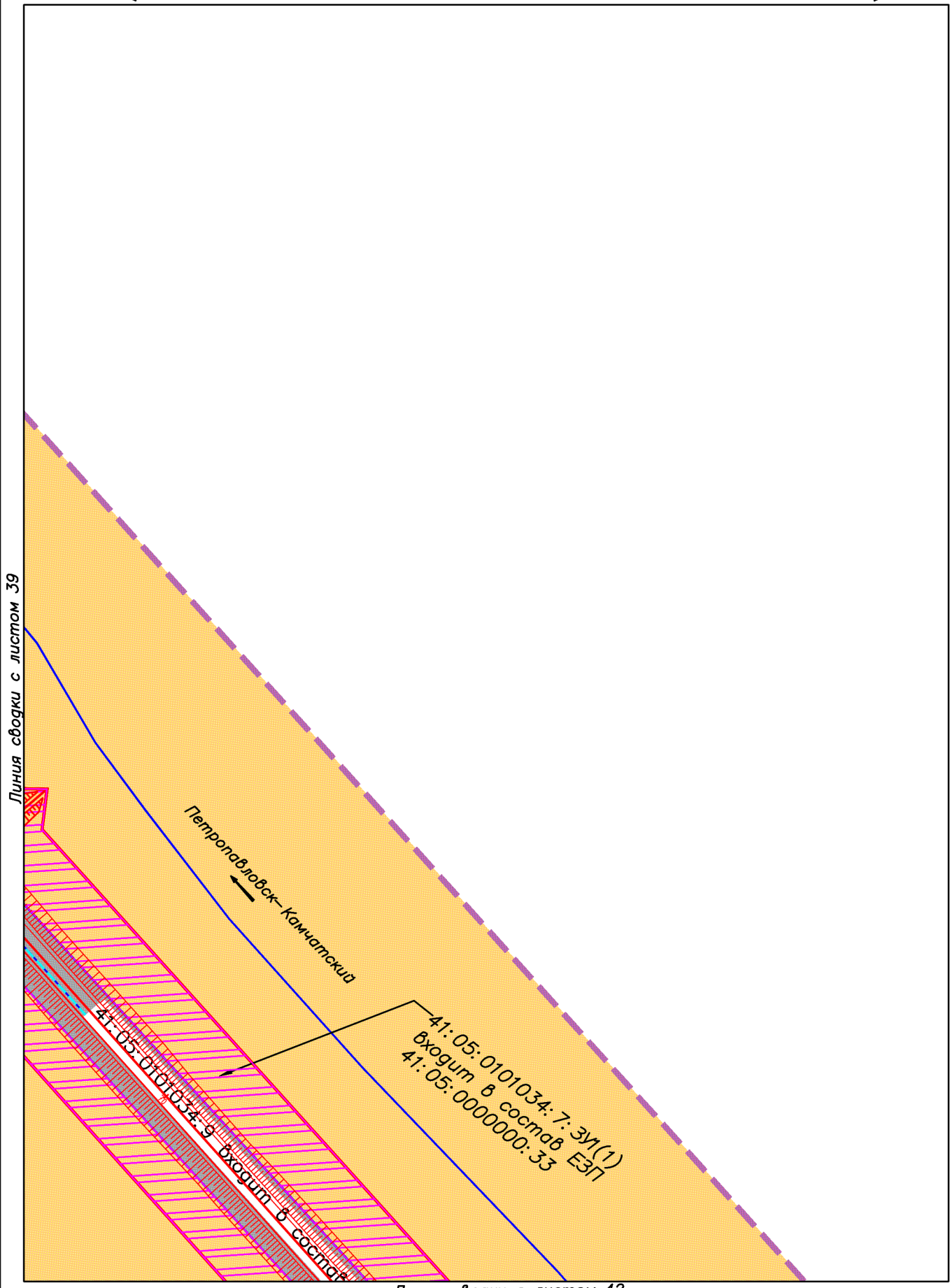
Линия сводки с листом 42

Инв.№ подл.	Взам.инв.№.	Подпись и дата

Условные обозначения приведены на листе №1

Изм.	Кол.уч.	Лист	N док.	Подпись	Дата

23-ПМТ



Условные обозначения приведены на листе №1

Инв.№ подл.	Подпись и дата	Взам.инв.№.
-------------	----------------	-------------

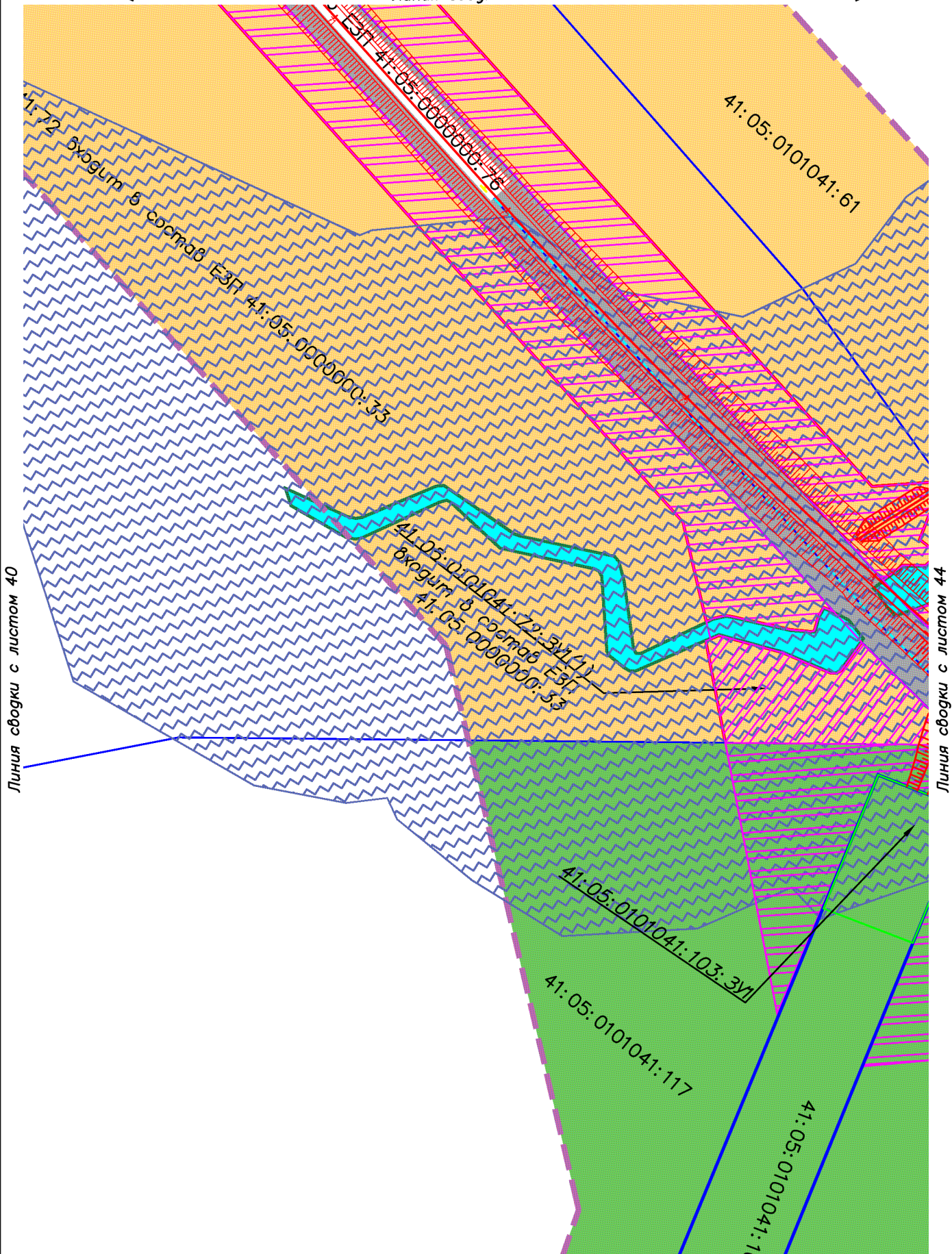
Изм.	Кол.уч.	Лист	№ док.	Подпись	Дата

23-ПМТ



Камчатский край, Елизовский район

Линия сводки с листом 41



Линия сводки с листом 40

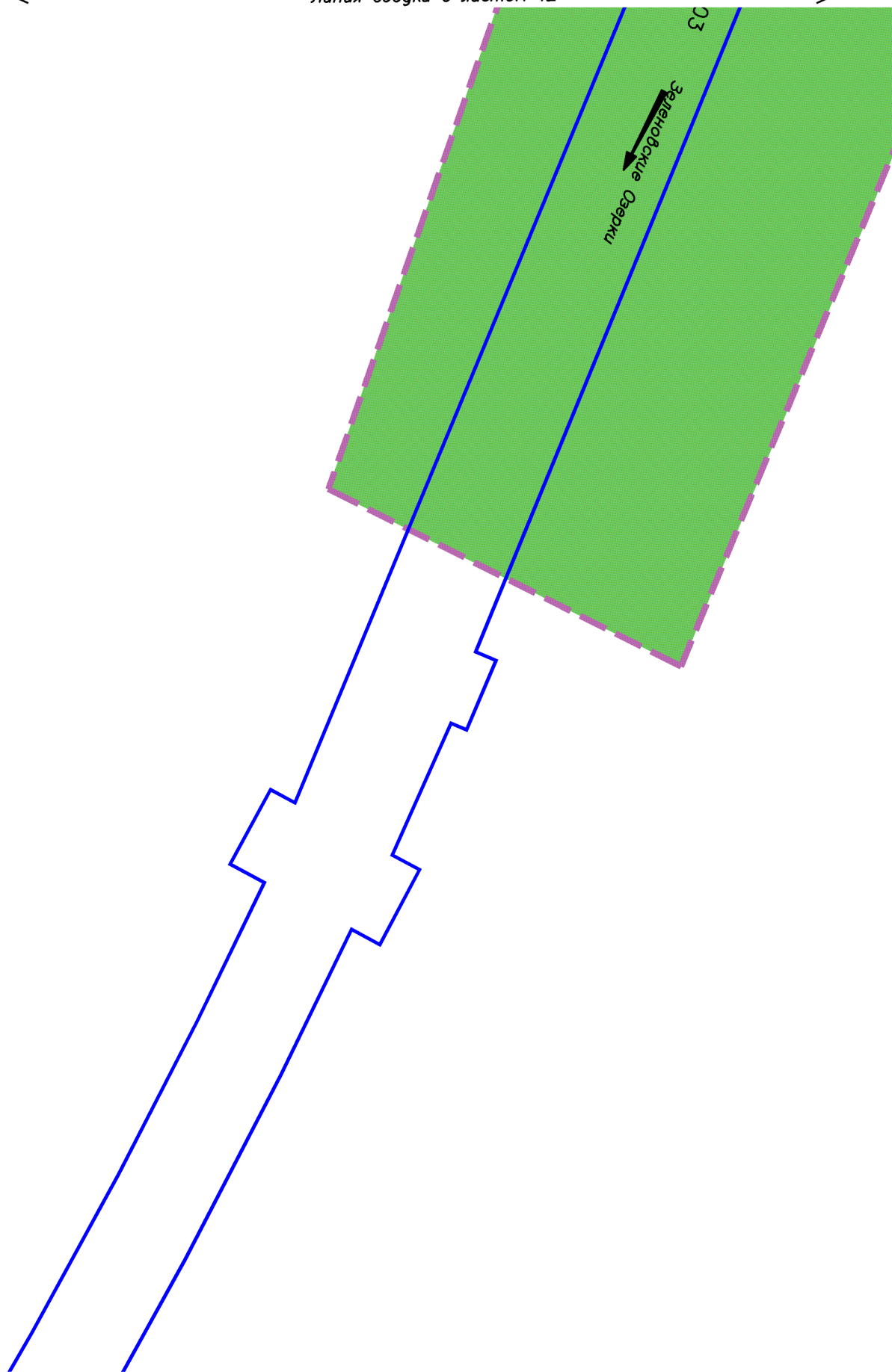
Линия сводки с листом 44

Линия сводки с листом 43

Условные обозначения приведены на листе №1

Взам.инв.№	
Подпись и дата	
Инв.№ подл.	

Изм.	Кол.уч.	Лист	N док.	Подпись	Дата



Линия сводки с листом 45

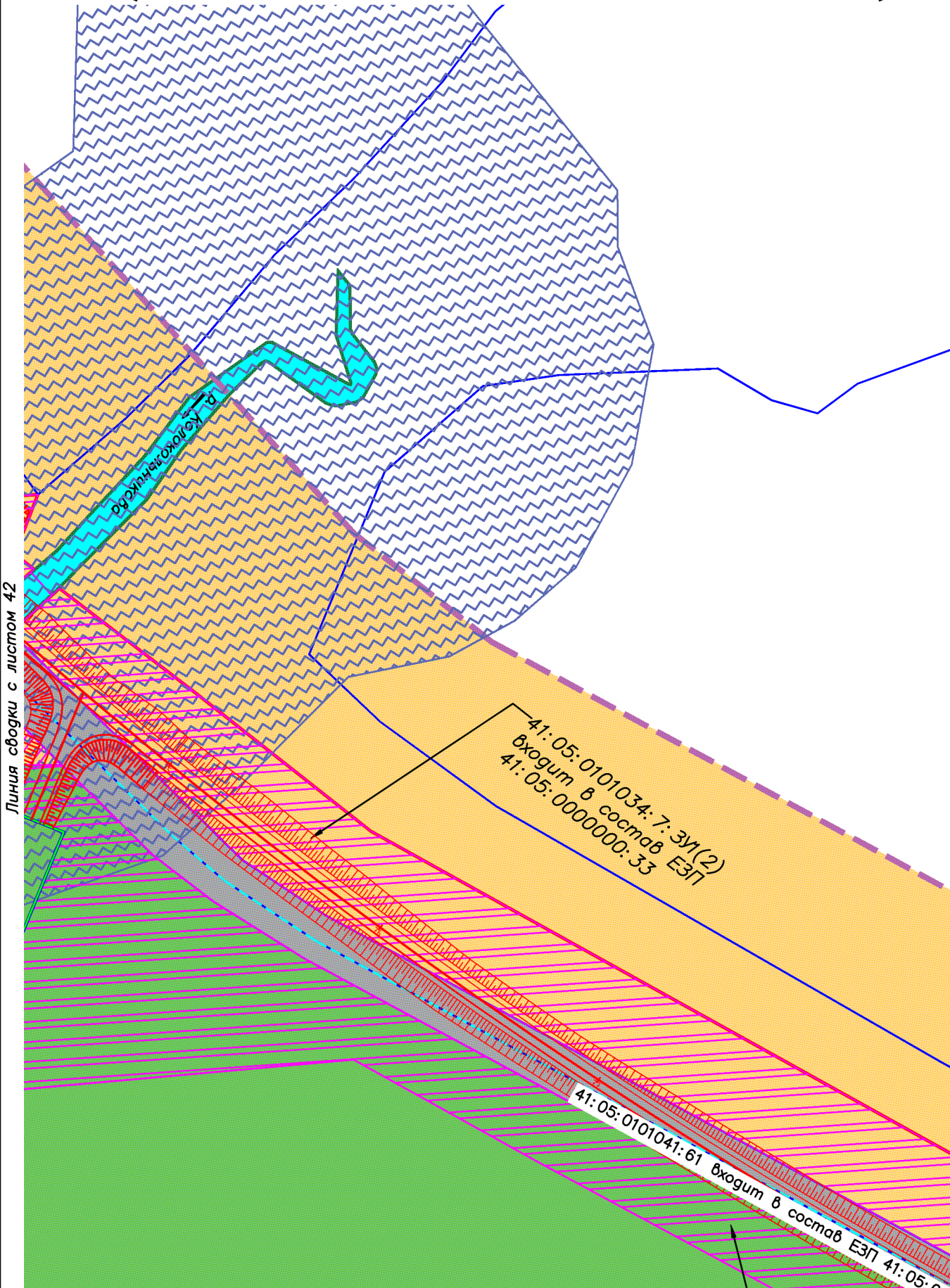
Условные обозначения приведены на листе №1

Инв.№ подл.	Взам.инв.№.	Подпись и дата	
-------------	-------------	----------------	--

Изм.	Кол.уч.	Лист	N док.	Подпись	Дата				

23-ПМТ

← Камчатский край, Елизовский район →



Линия сводки с листом 42

Линия сводки с листом 46

Линия сводки с листом 45

Условные обозначения приведены на листе №1

Взам.инв.№	
Подпись и дата	
Инв.№ подл.	

Изм.	Кол.уч.	Лист	N док.	Подпись	Дата

23-ПМТ

Линия сводки с листом 44



Линия сводки с листом 43

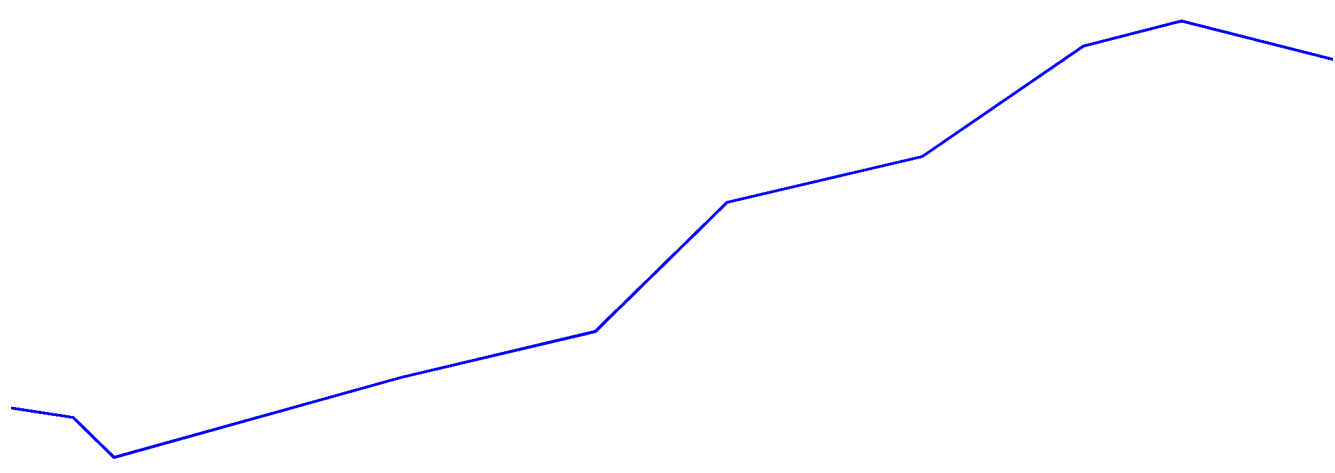
Линия сводки с листом 47

Инв.№ подл.	Подпись и дата	Взам.инв.№

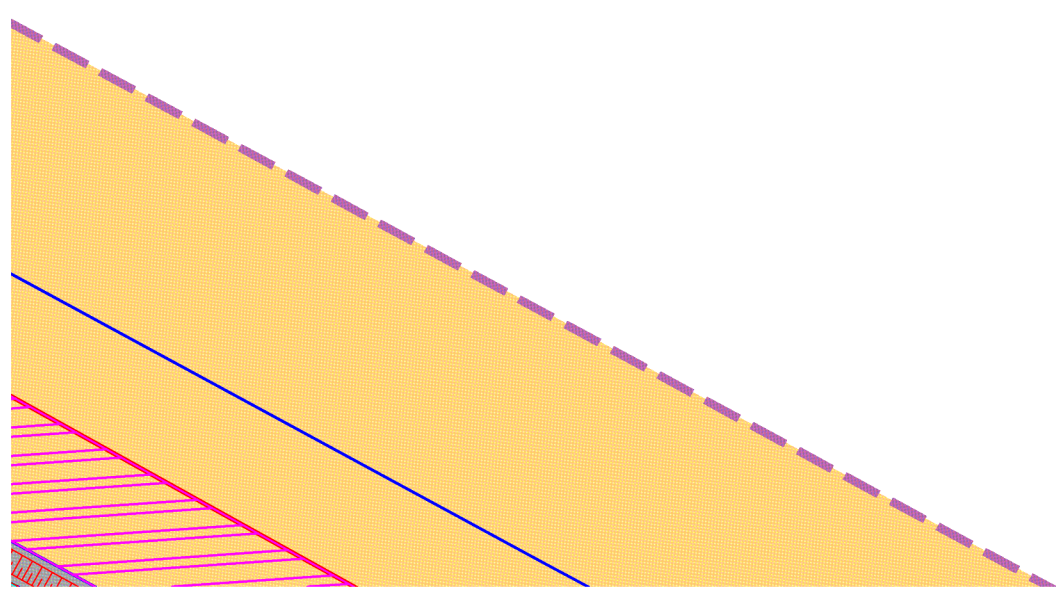
Условные обозначения приведены на листе №1

Изм.	Кол.уч.	Лист	N док.	Подпись	Дата

23-ПМТ



Линия сводки с листом 44

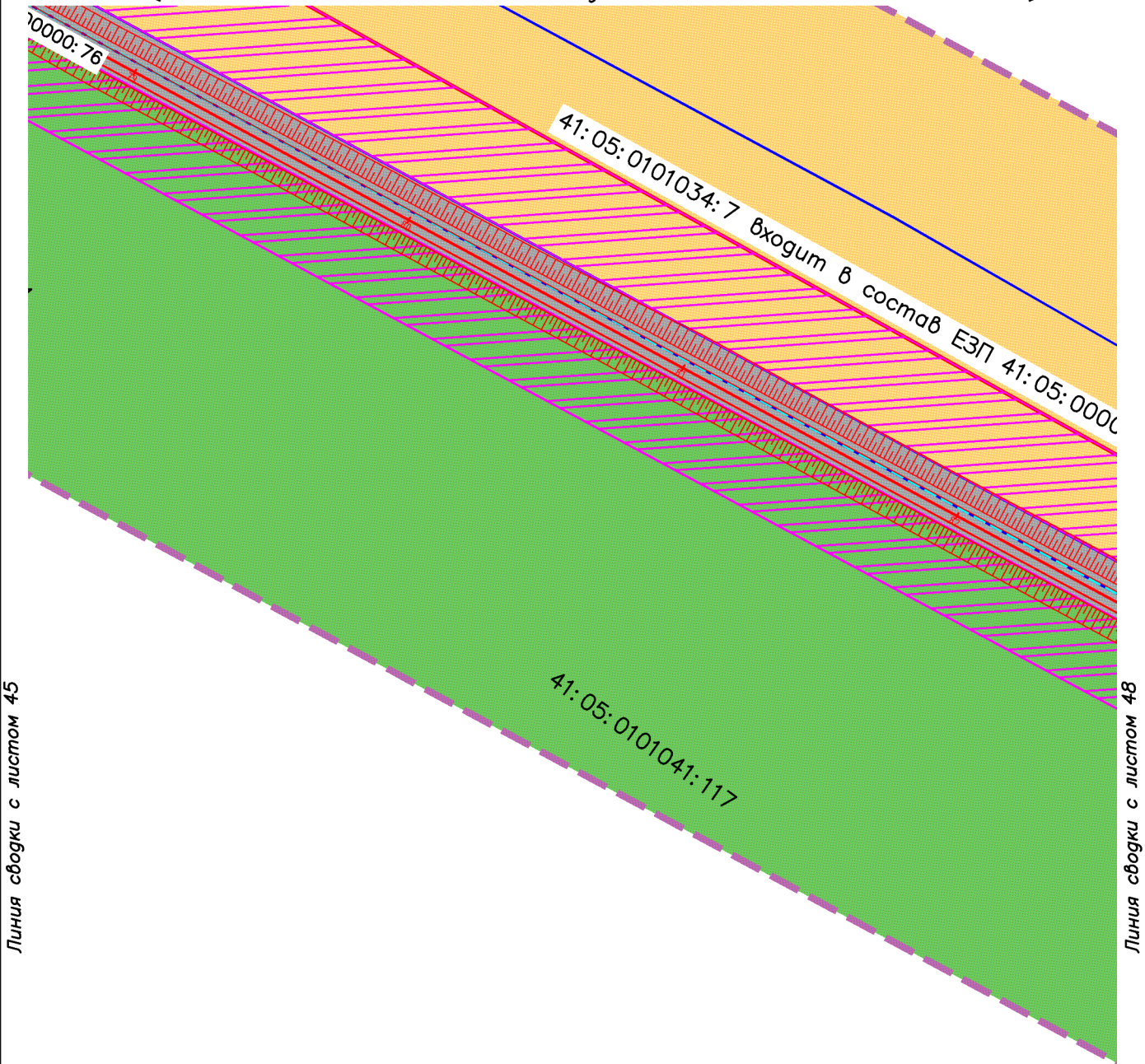


Линия сводки с листом 47

Условные обозначения приведены на листе №1

Инв.№ подл.	
Подпись и дата	
Взам.инв.№	

Изм.	Кол.уч.	Лист	N док.	Подпись	Дата	23-ПМТ
------	---------	------	--------	---------	------	--------



Линия сводки с листом 45

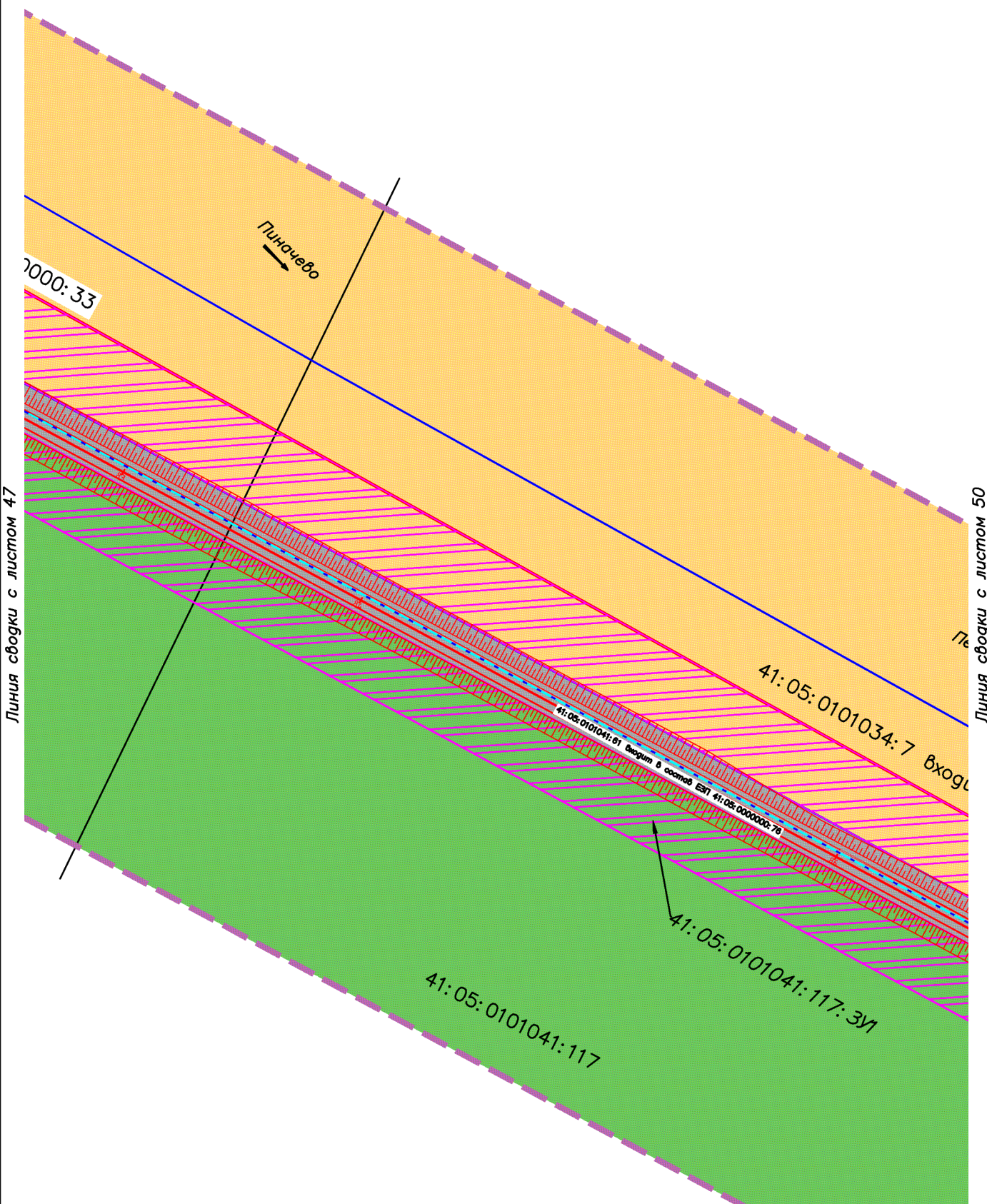
Линия сводки с листом 48

Инв.№ подл.	Взам.инв.№.	
	Подпись и дата	

Условные обозначения приведены на листе №1

Изм.	Кол.уч.	Лист	N док.	Подпись	Дата

23-ПМТ



Линия сводки с листом 47



Линия сводки с листом 50

Взам.инв.№	
Подпись и дата	
Инв.№ подл.	

Линия сводки с листом 49
Условные обозначения приведены на листе №1

Изм.	Кол.уч.	Лист	№ док.	Подпись	Дата

23-ПМТ



Линия сводки с листом 51

Инв.№ подл.	Подпись и дата	Взам.инв.№

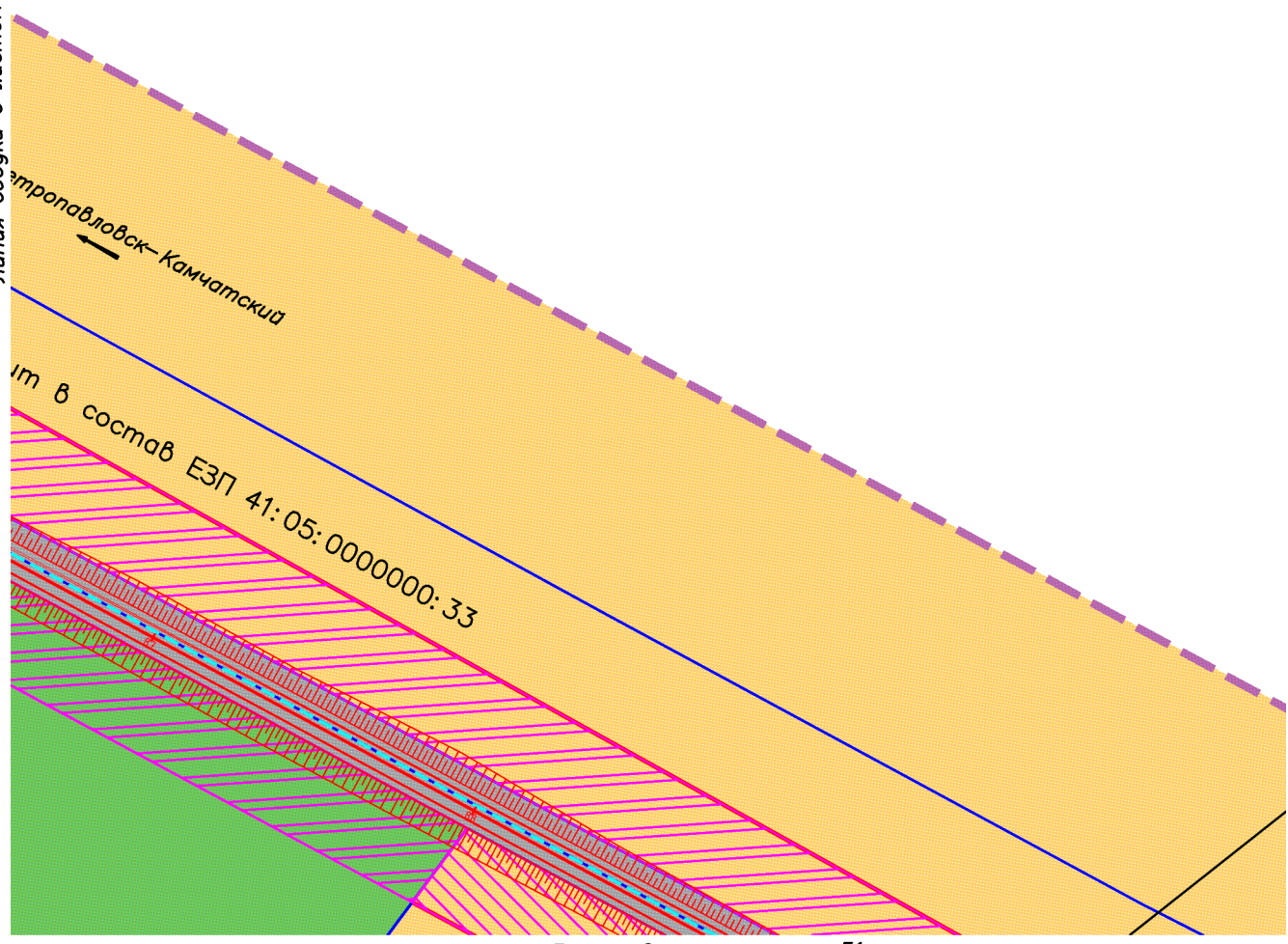
Условные обозначения приведены на листе №1

Изм.	Кол.уч.	Лист	N док.	Подпись	Дата

23-ПМТ

Линия сводки с листом 48

Линия сводки с листом 52



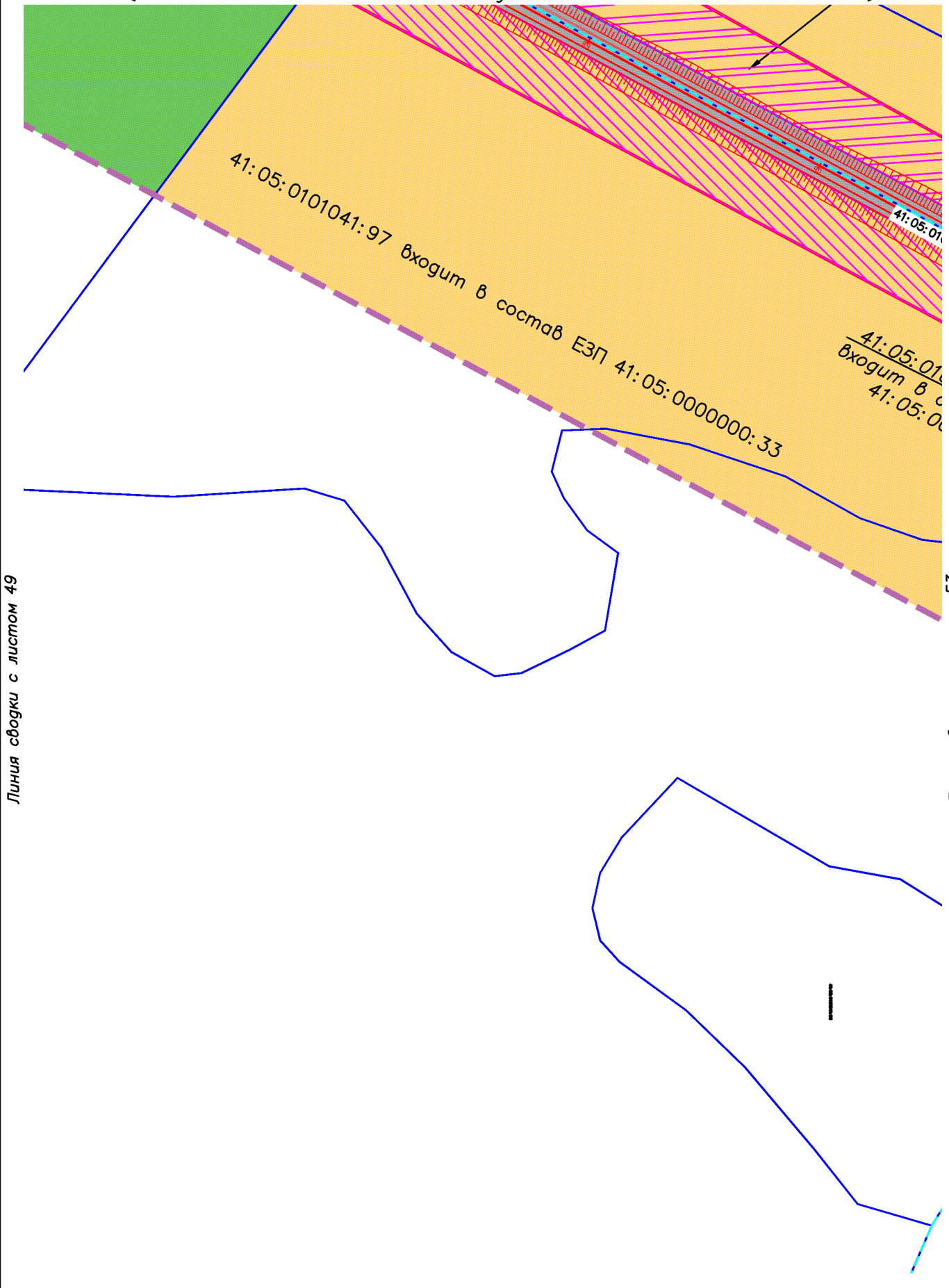
Линия сводки с листом 51

Условные обозначения приведены на листе №1

Взам.инв.№
Подпись и дата
Инв.№ подл.

Изм.	Кол.уч.	Лист	№ док.	Подпись	Дата

23-ПМТ



Линия сводки с листом 49

Линия сводки с листом 53


Инв.№ подл.	Подпись и дата	Взам.инв.№.

Изм.	Кол.уч.	Лист	N док.	Подпись	Дата

Условные обозначения приведены на листе №1

23-ПМТ

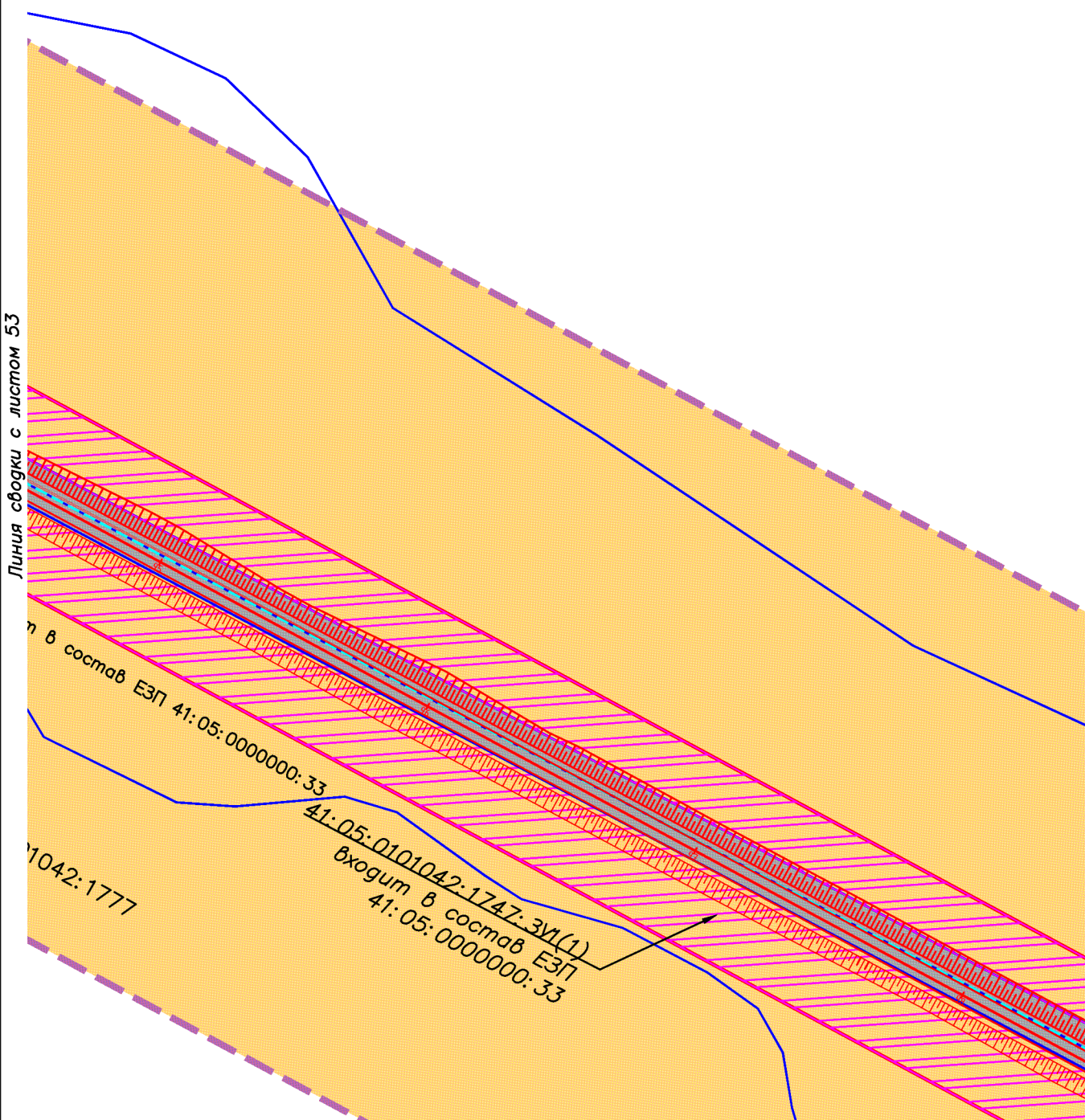
Линия сводки с листом 50



Линия сводки с листом 53

Условные обозначения приведены на листе №1

Инв.№ подл.	Подпись и дата	Взам.инв.№					23-ПМТ	Лист
			Изм.	Кол.уч.	Лист	N док.	Подпись	Дата
								52



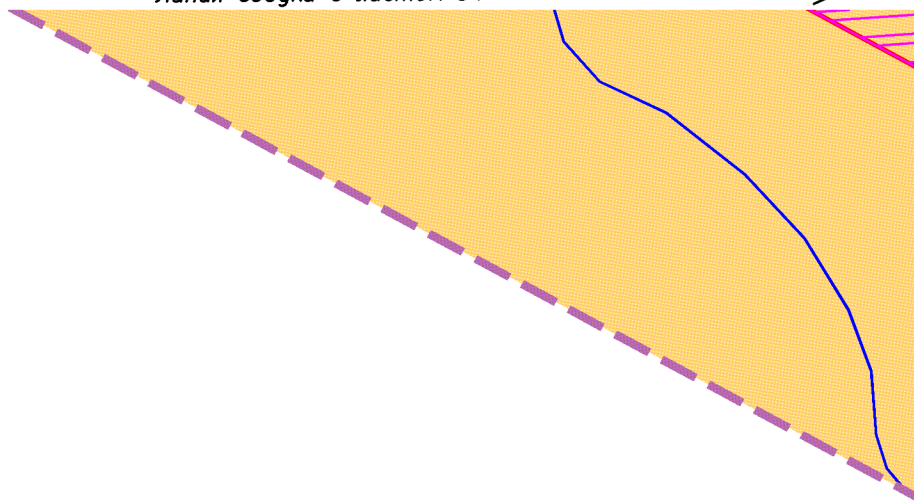
Взам.инв.№	
Подпись и дата	
Инв.№ подл.	

Изм.	Кол.уч.	Лист	N док.	Подпись	Дата

Линия сводки с листом 55
Условные обозначения приведены на листе №1

23-ПМТ

Линия сводки с листом 54



Линия сводки с листом 57

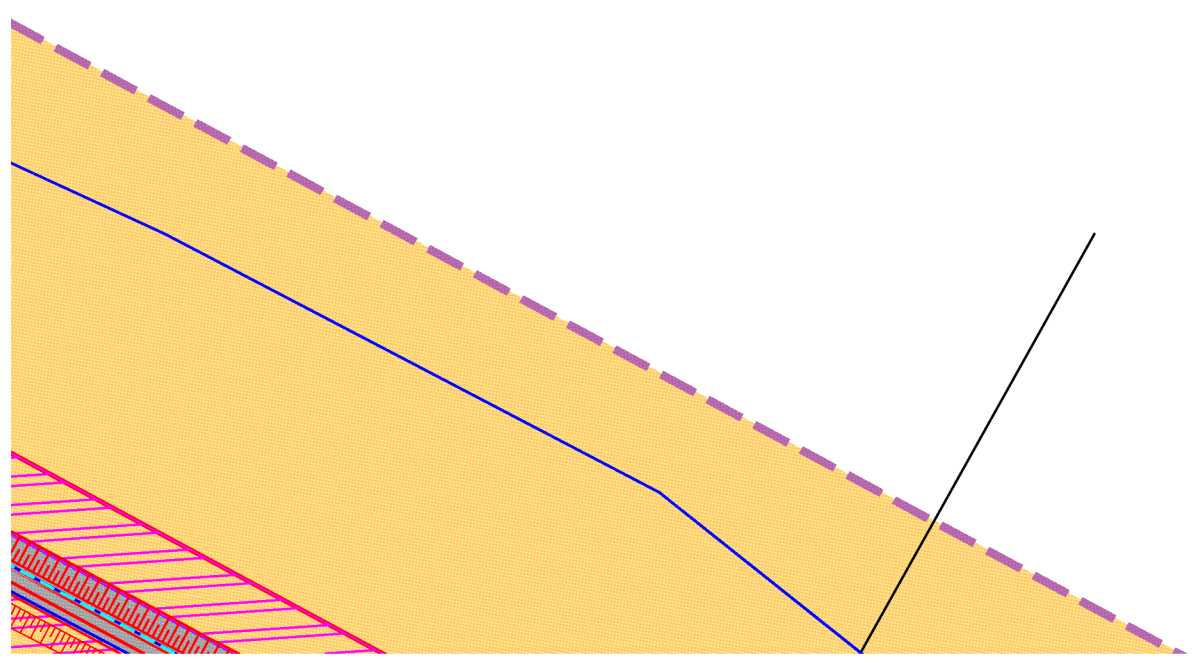
Инв.№ подл.	Подпись и дата	Взам.инв.№.

Условные обозначения приведены на листе №1

Изм.	Кол.уч.	Лист	N док.	Подпись	Дата

23-ПМТ

Линия сводки с листом 54



Линия сводки с листом 57

Условные обозначения приведены на листе №1

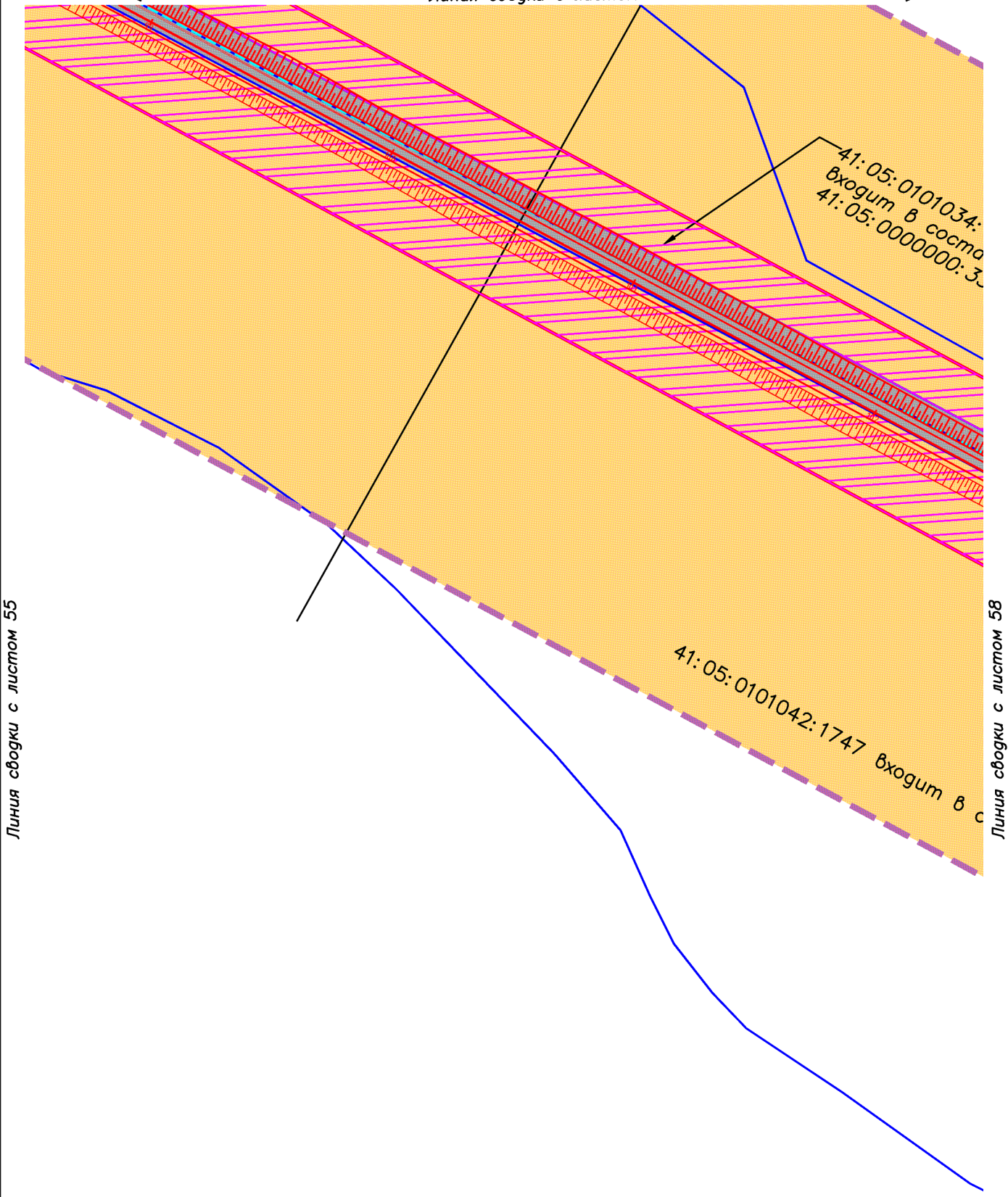
Инв.№ подл.	Подпись и дата	Взам.инв.№.
-------------	----------------	-------------

Изм.	Кол.уч.	Лист	N док.	Подпись	Дата				

23-ПМТ

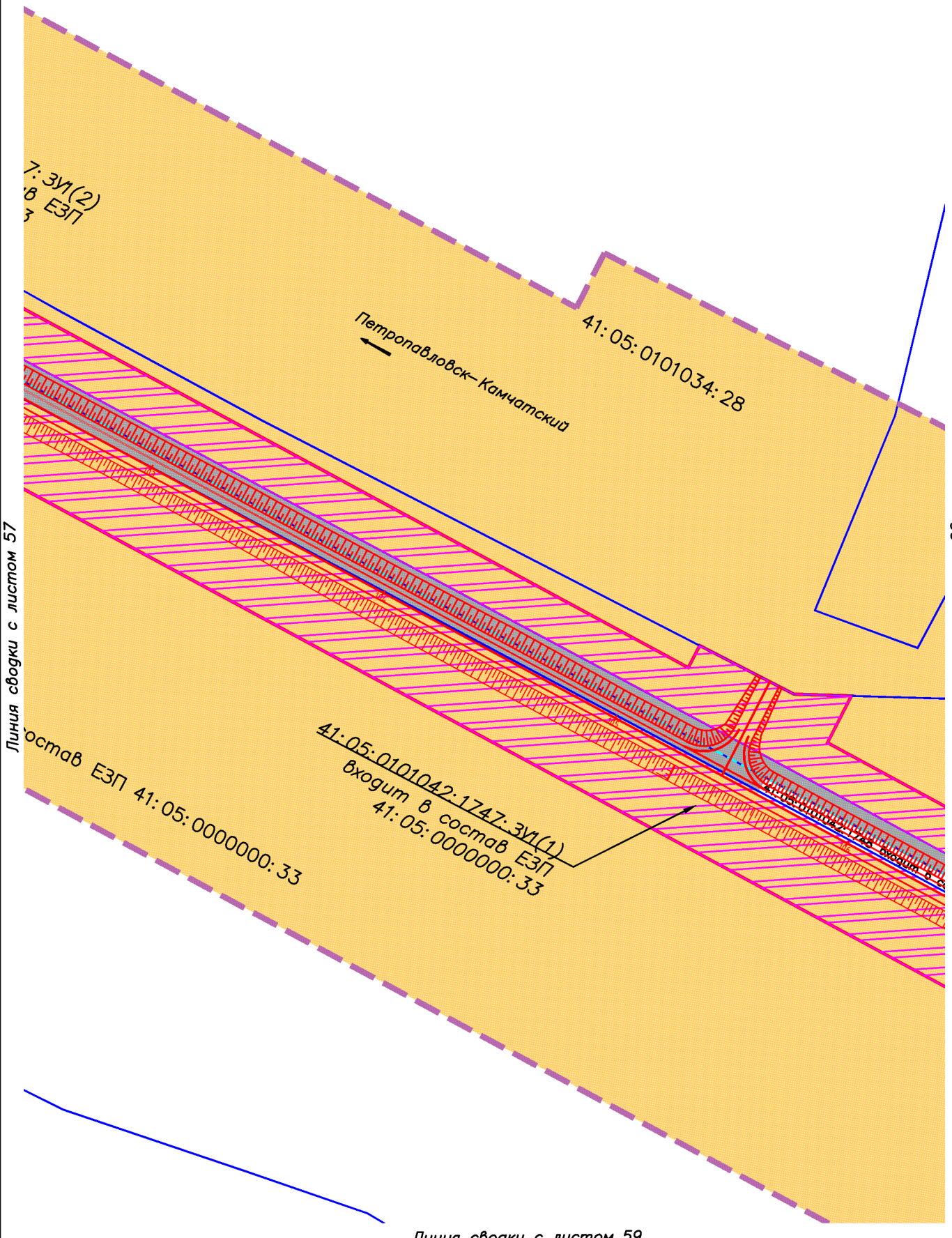
Камчатский край, Елизовский район

Линия сводки с листом 56



Инв.№ подл.	Подпись и дата	Взам.инв.№					Условные обозначения приведены на листе №1	Лист
							23-ПМТ	57
Изм.	Кол.уч.	Лист	N док.	Подпись	Дата			

← Камчатский край, Елизовский район →



Инв.№ подл.	Подпись и дата	Взам.инв.№					23-ПМТ	Лист	
			Изм.	Кол.уч.	Лист	N док.	Подпись	Дата	58

Условные обозначения приведены на листе №1



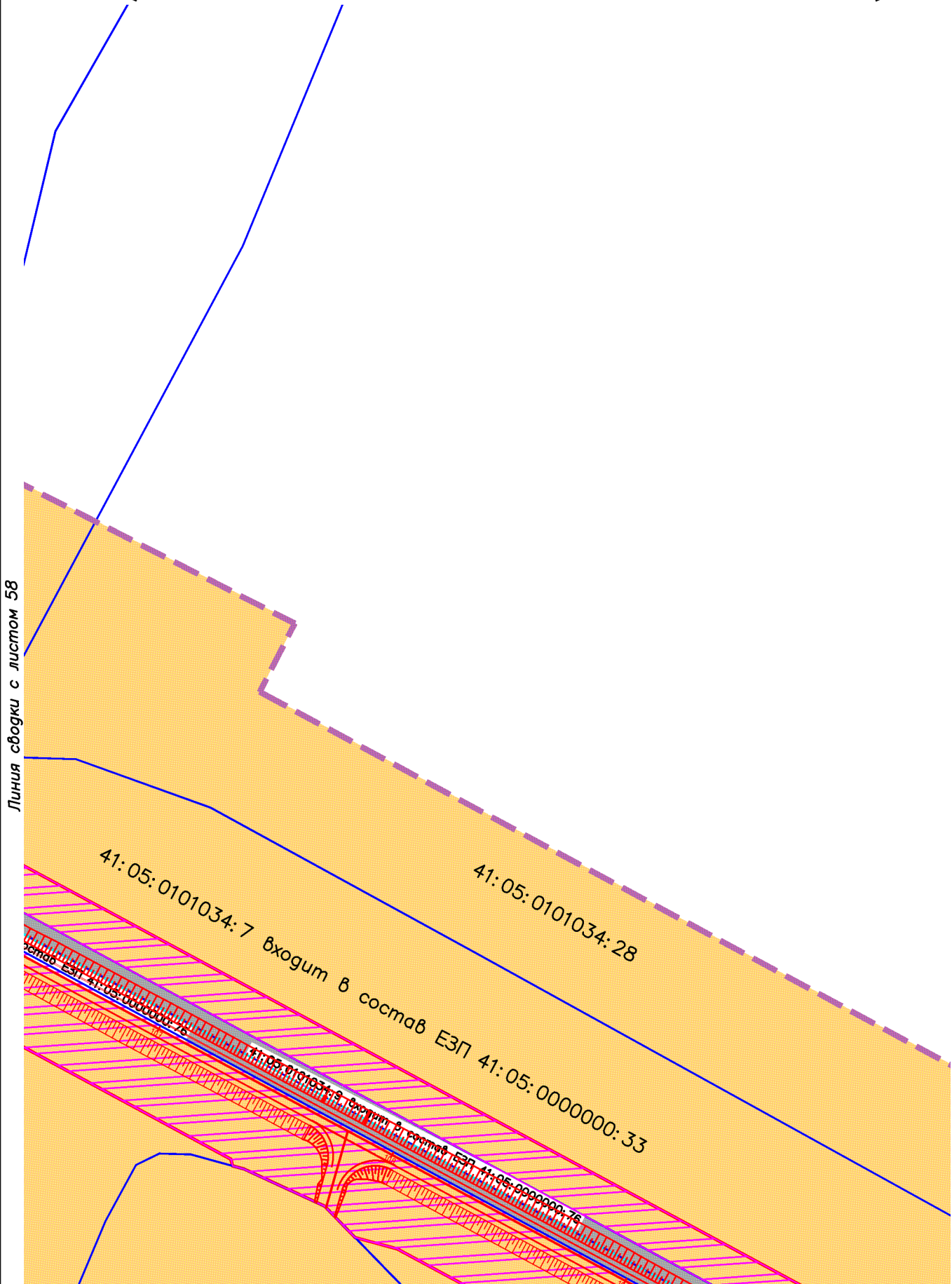
Линия сводки с листом 61

Условные обозначения приведены на листе №1

Инв.№ подл.	Подпись и дата	Взам.инв.№.
-------------	----------------	-------------

Изм.	Кол.уч.	Лист	N док.	Подпись	Дата				

23-ПМТ



Линия сводки с листом 58

Линия сводки с листом 62

Линия сводки с листом 61

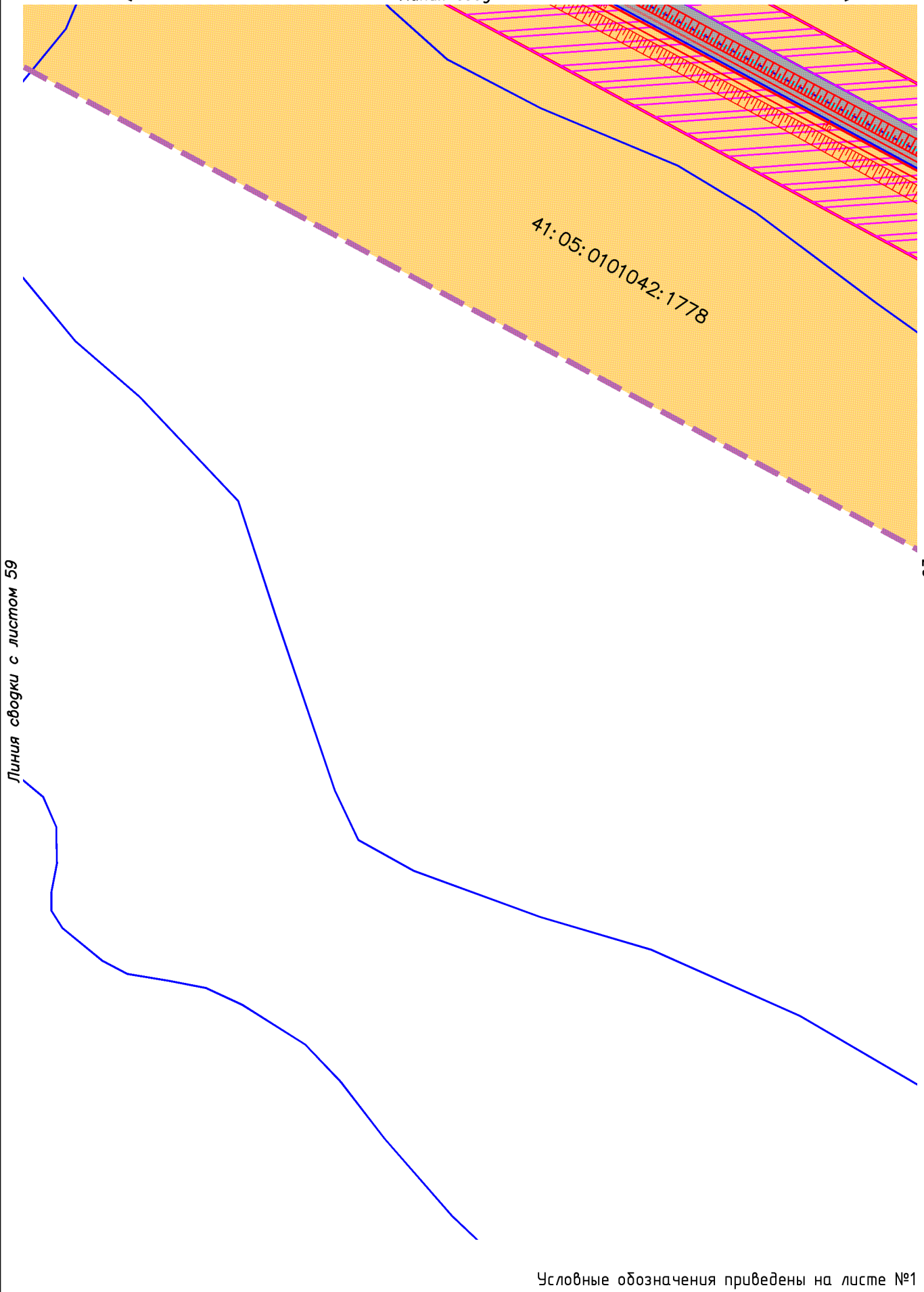
Условные обозначения приведены на листе №1

Инв.№ подл.	Взам.инв.№.
Подпись и дата	

Изм.	Кол.уч.	Лист	N док.	Подпись	Дата

23-ПМТ

Линия сводки с листом 60

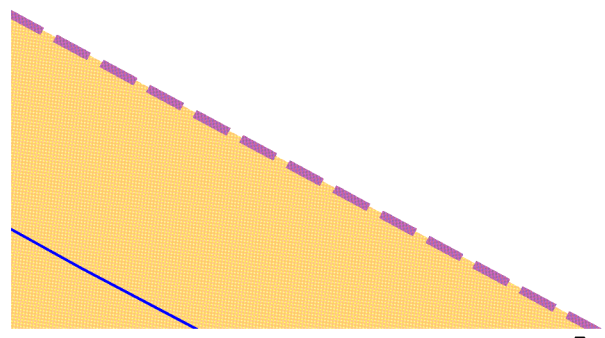


Условные обозначения приведены на листе №1

Инв.№ подл.	Подпись и дата	Взам.инв.№.					23-ПМТ	Лист	
			Изм.	Кол.уч.	Лист	N док.	Подпись	Дата	61

Линия сводки с листом 60

Линия сводки с листом 61

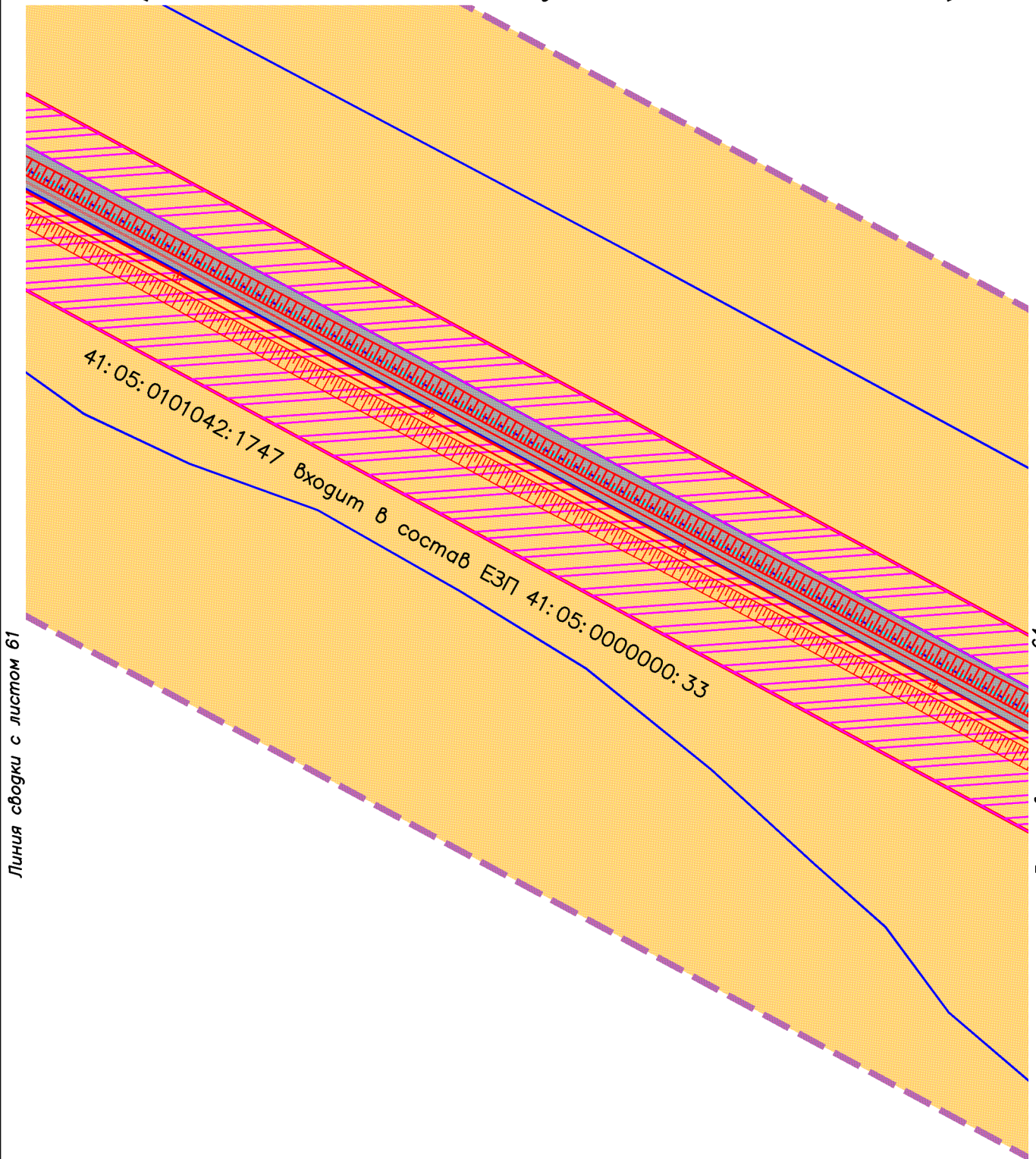


Линия сводки с листом 63

Условные обозначения приведены на листе №1

Инв.№ подл.	Подпись и дата	Взам.инв.№
-------------	----------------	------------

Изм.	Кол.уч.	Лист	N док.	Подпись	Дата



Линия сводки с листом 61

Линия сводки с листом 64

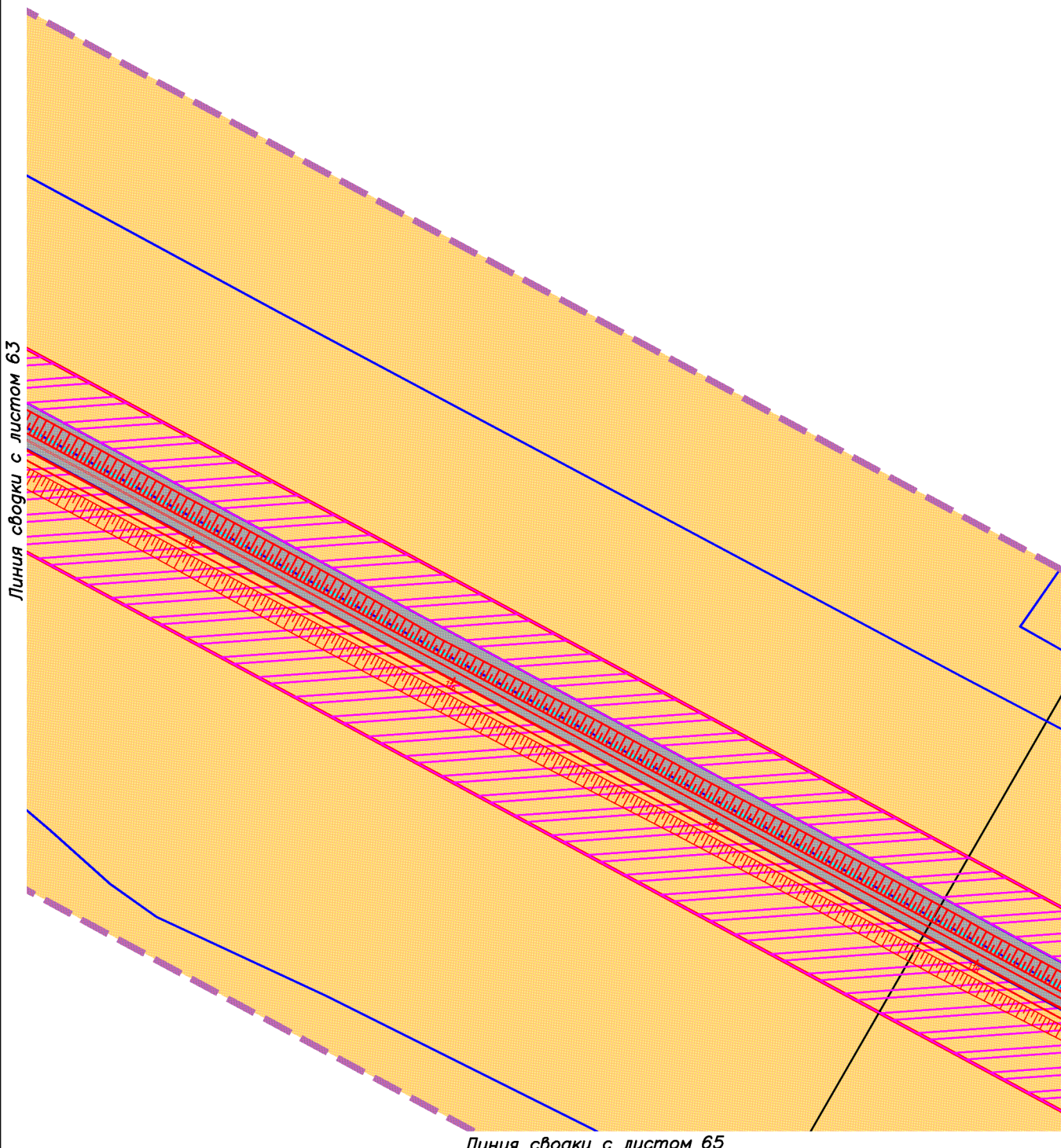
41:05:0101042:1747 входит в состав ЕЗП 41:05:0000000:33

Инв.№ подл.	
Подпись и дата	
Взам.инв.№	

Изм.	Кол.уч.	Лист	N док.	Подпись	Дата

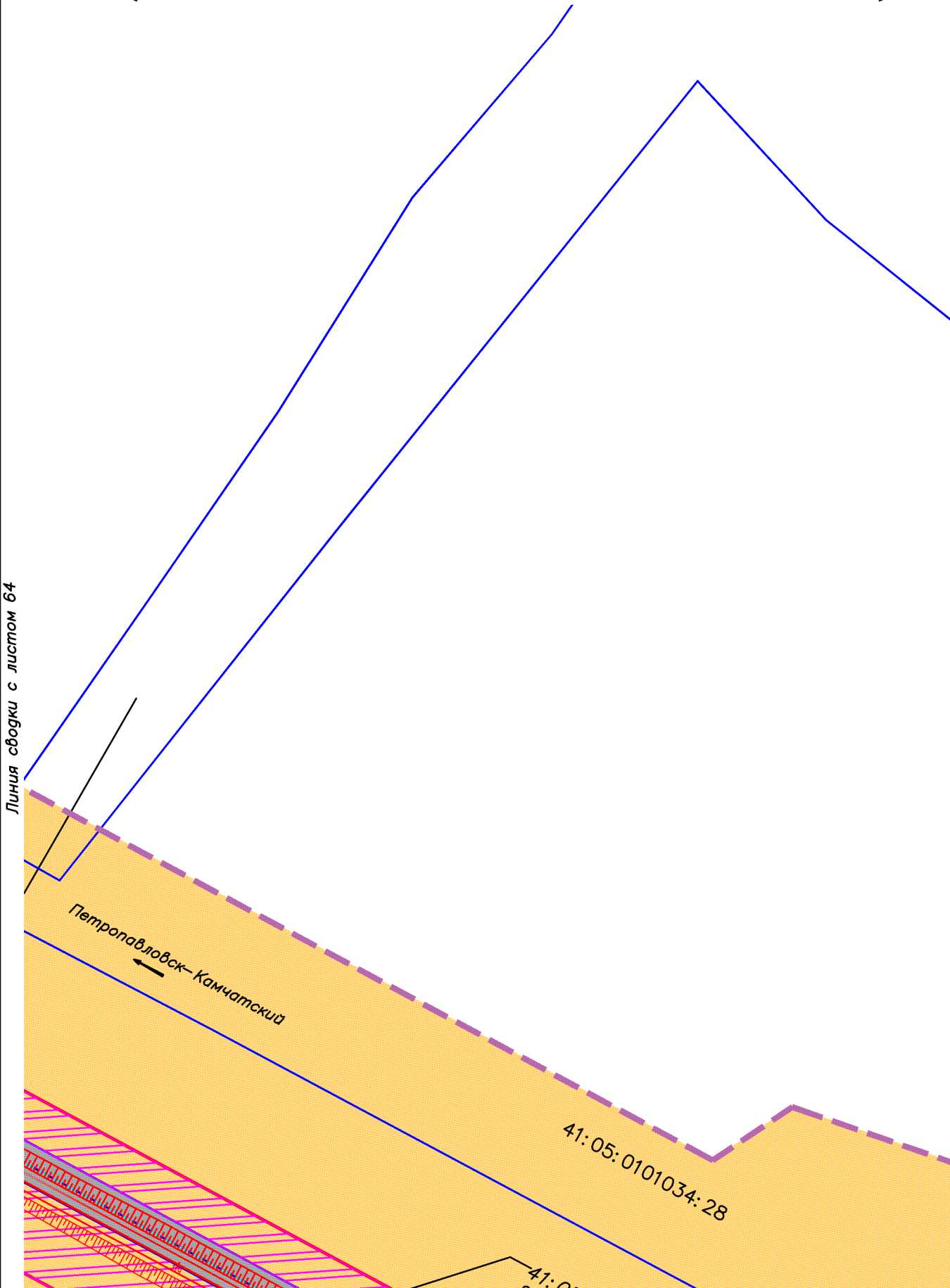
Условные обозначения приведены на листе №1

23-ПМТ



Условные обозначения приведены на листе №1

Инв.№ подл.	Подпись и дата	Взам.инв.№					23-ПМТ	Лист
Изм.	Кол.уч.	Лист	N док.	Подпись	Дата		64	



Инв.№ подл.	
Подпись и дата	
Взам.инв.№	


Изм.	Кол.уч.	Лист	N док.	Подпись	Дата

23-ПМТ

Камчатский край, Елизовский район



Линия сводки с листом 66




Условные обозначения приведены на листе №1


Инв.№ подл.	Взам.инв.№
Подпись и дата	

Изм.	Кол.уч.	Лист	№ док.	Подпись	Дата

23-ПМТ



Линия сводки с листом 66

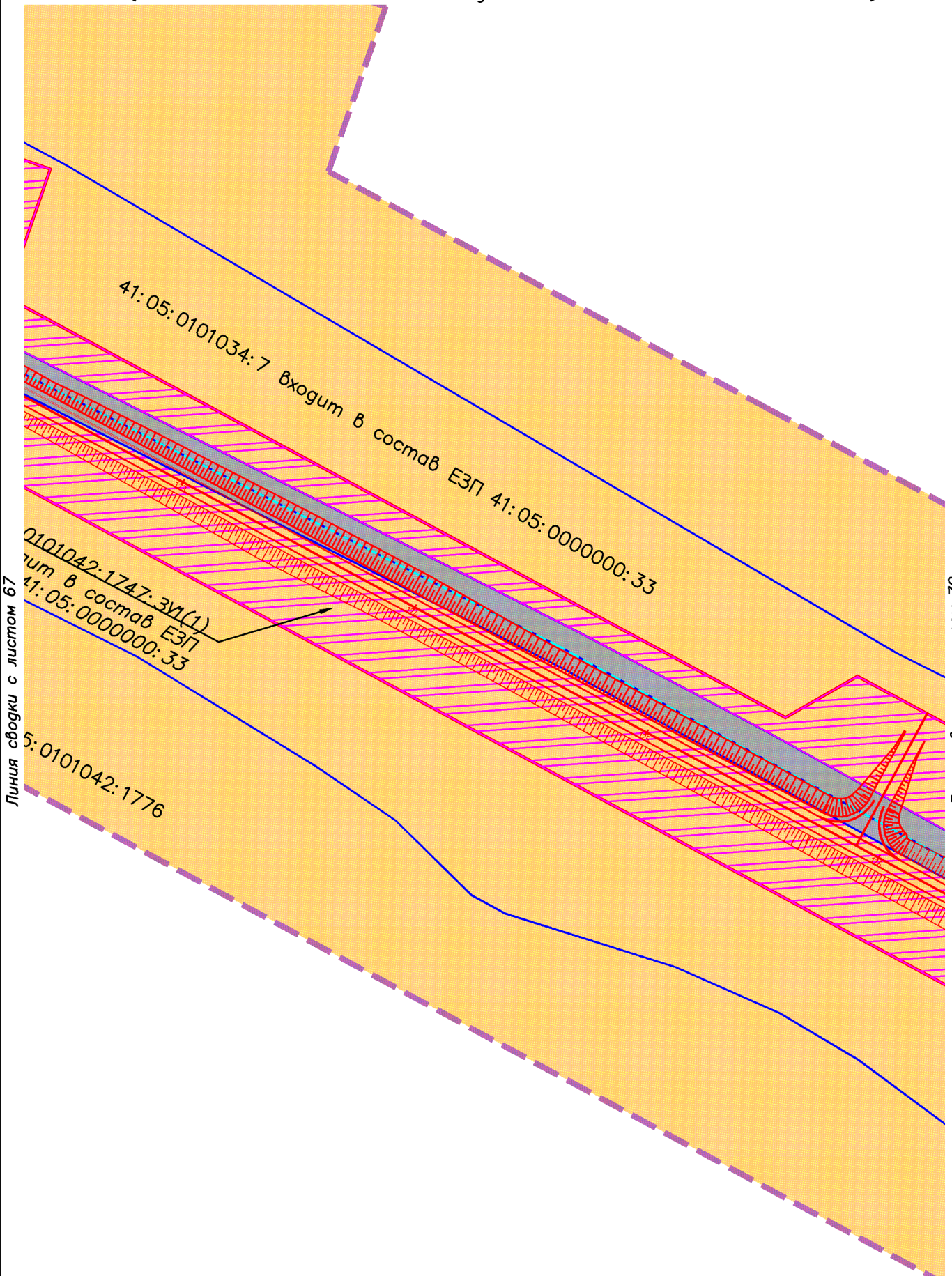


Линия сводки с листом 69

Условные обозначения приведены на листе №1

Инв.№ подл.	Подпись и дата	Взам.инв.№
-------------	----------------	------------

Изм.	Кол.уч.	Лист	N док.	Подпись	Дата



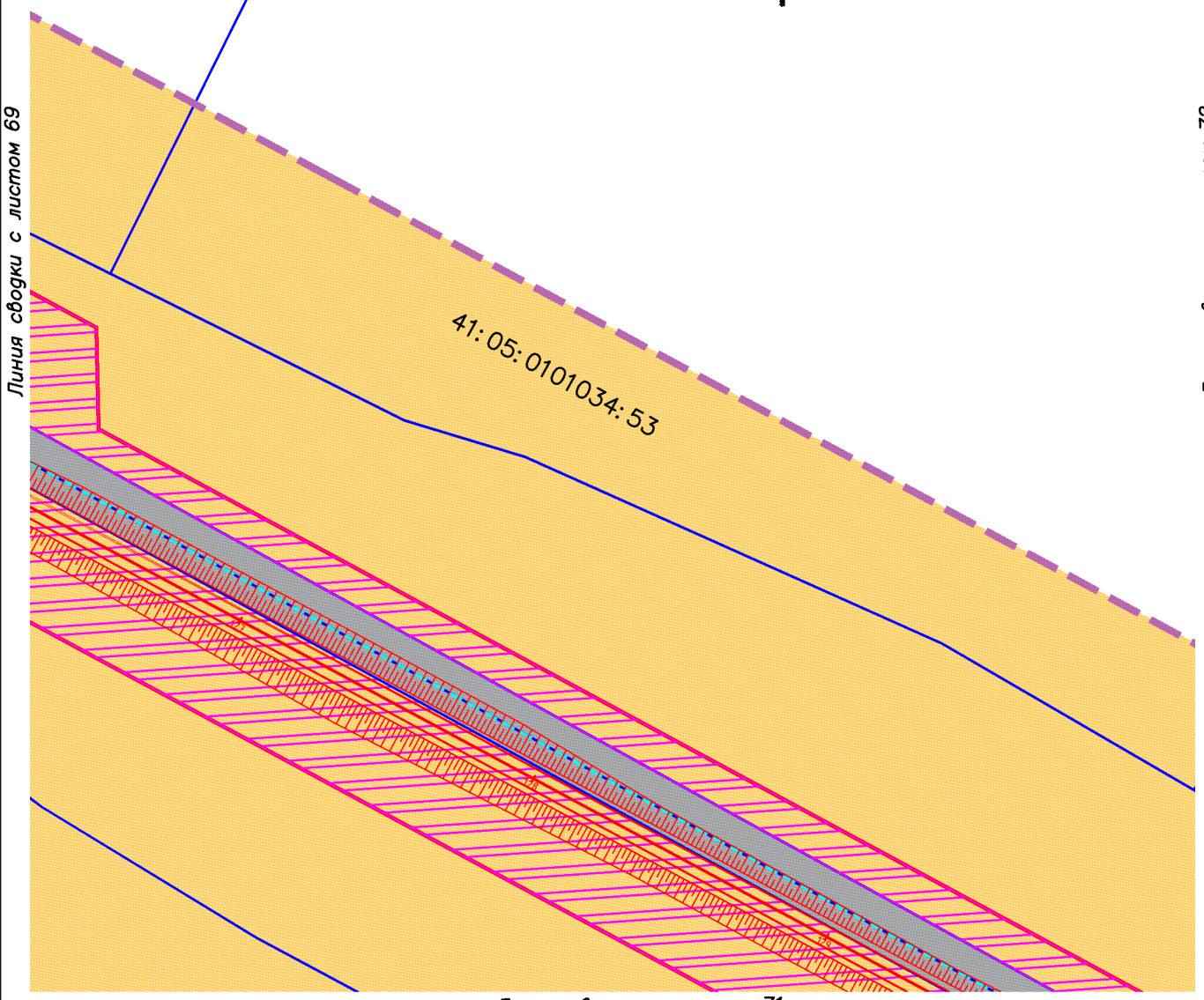
Взаминв.№	
Подпись и дата	
Инв.№ подл.	

Условные обозначения приведены на листе №1

Изм.	Кол.уч.	Лист	№ док.	Подпись	Дата				

23-ПМТ

←————→ Камчатский край, Елизовский район —————→



Линия сводки с листом 69


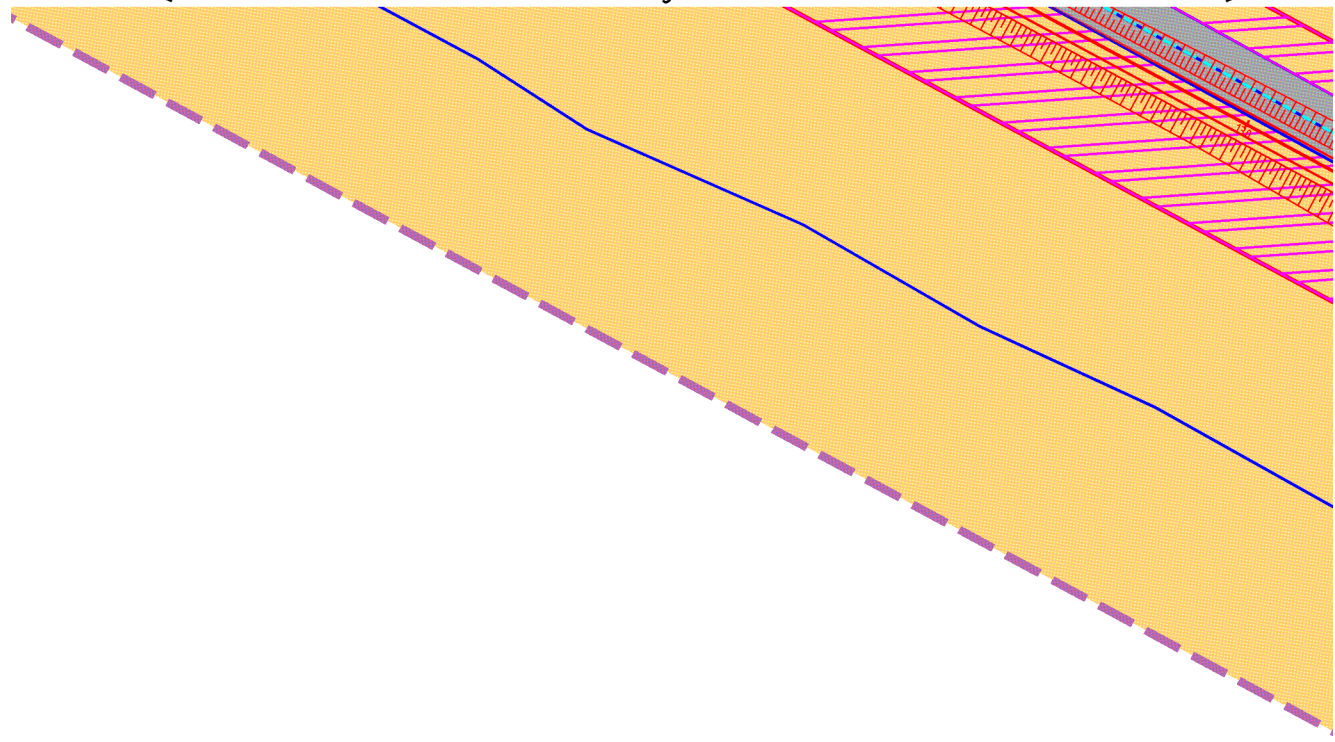
Линия сводки с листом 72

41:05:0101034:53

Линия сводки с листом 71

Условные обозначения приведены на листе №1

Инв.№ подл.	Подпись и дата	Взам.инв.№					23-ПМТ	Лист	
			Изм.	Кол.уч.	Лист	N док.	Подпись	Дата	70



Линия сводки с листом 73

Условные обозначения приведены на листе №1

Инв.№ подл.	Взам.инв.№.	Подпись и дата

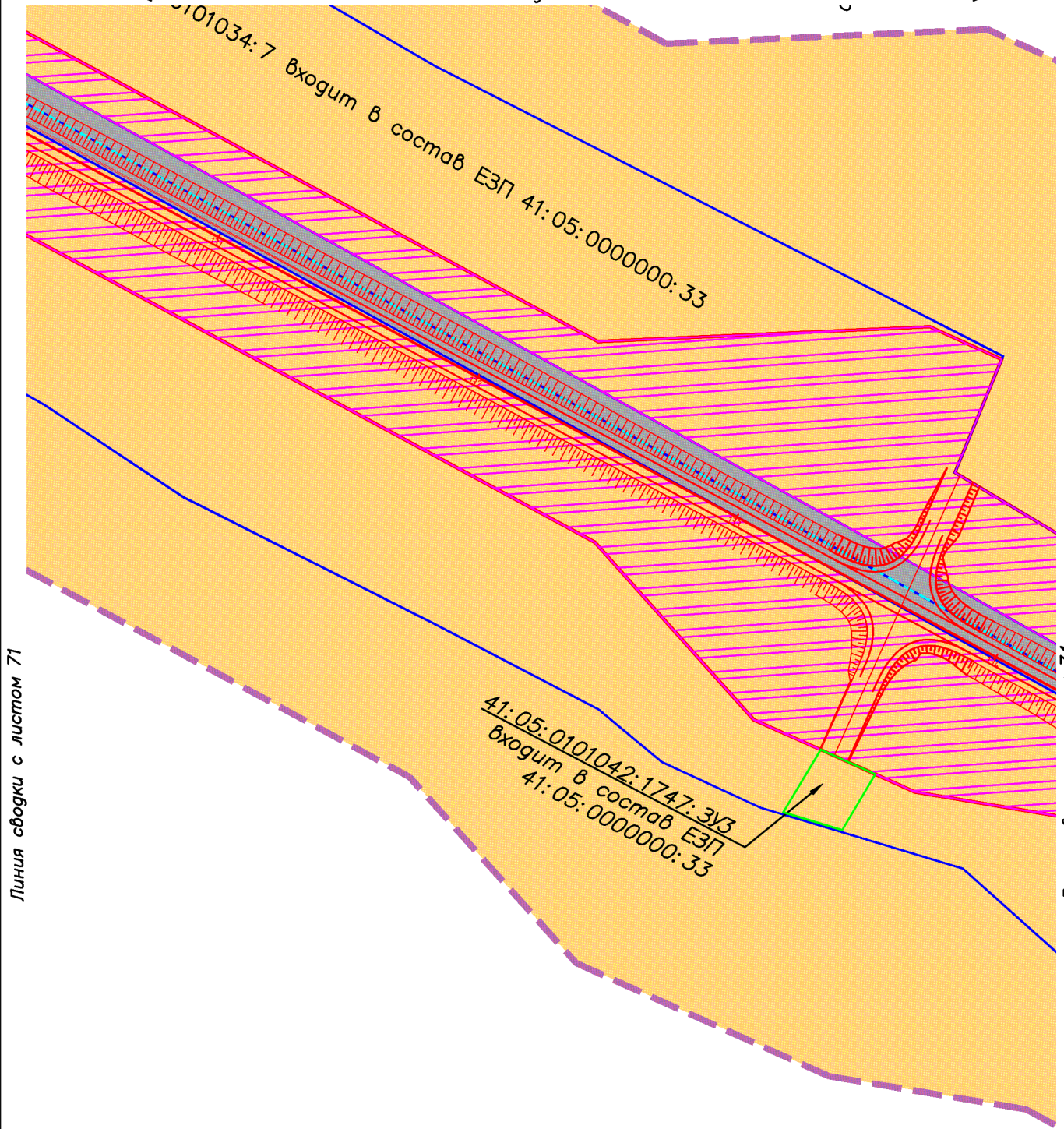
Изм.	Кол.уч.	Лист	N док.	Подпись	Дата

23-ПМТ



Камчатский край, Елизовский район

Линия сводки с листом 72



Линия сводки с листом 71

Линия сводки с листом 74


Взам.инв.№	
Подпись и дата	
Инв.№ подл.	

Изм.	Кол.уч.	Лист	N док.	Подпись	Дата

Условные обозначения приведены на листе №1

23-ПМТ

Линия сводки с листом 74



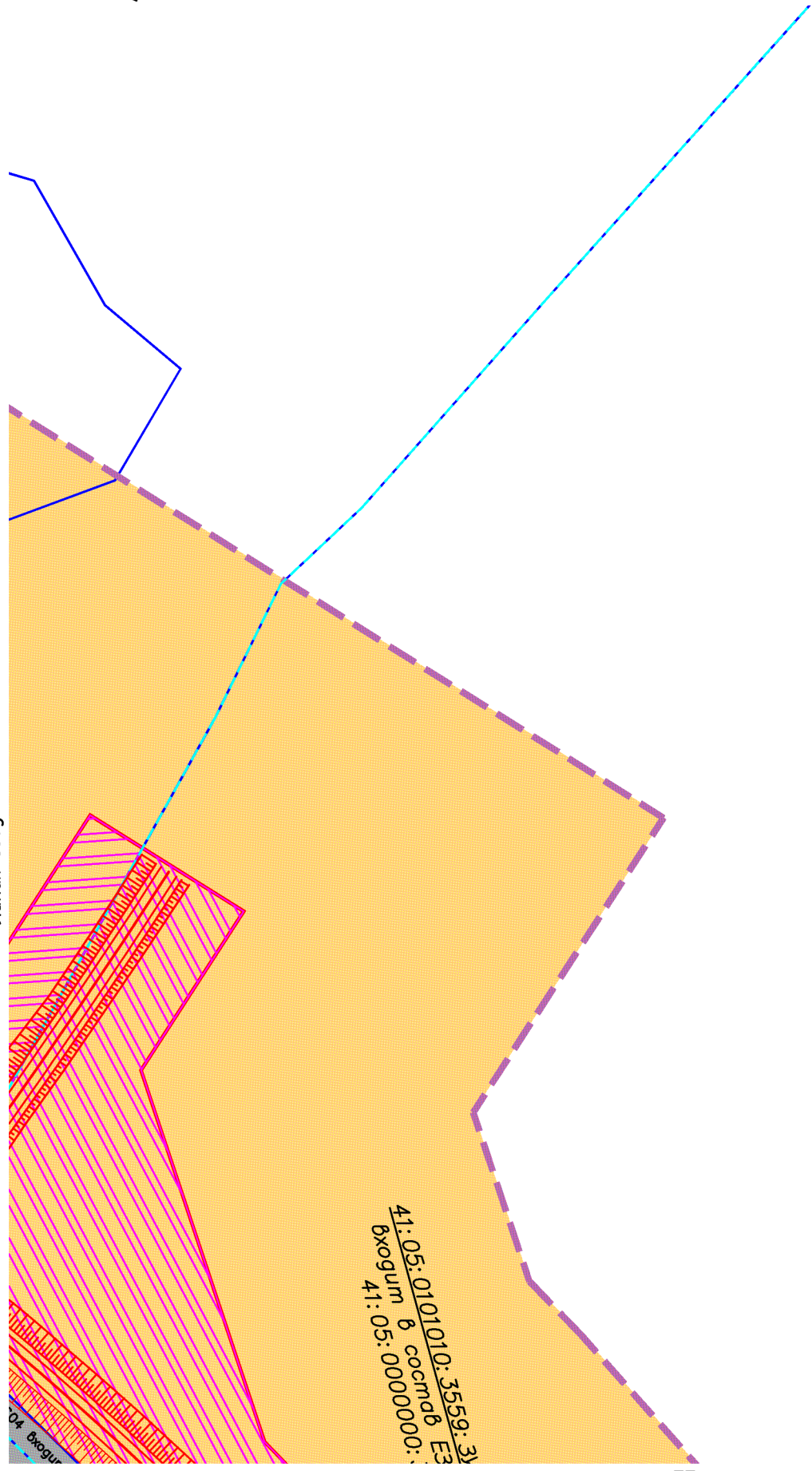
Линия сводки с листом 77

Инв.№ подл.	Подпись и дата	Взам.инв.№.

Условные обозначения приведены на листе №1

Изм.	Кол.уч.	Лист	N док.	Подпись	Дата

23-ПМТ



Линия сводки с листом 74

41: 05: 0101010: 3559: 31
 входит в состав ЕЗ
 41: 05: 0000000:

Линия сводки с листом 77


Условные обозначения приведены на листе №1

Взам.инв.№	Подпись и дата	Инв.№ подл.

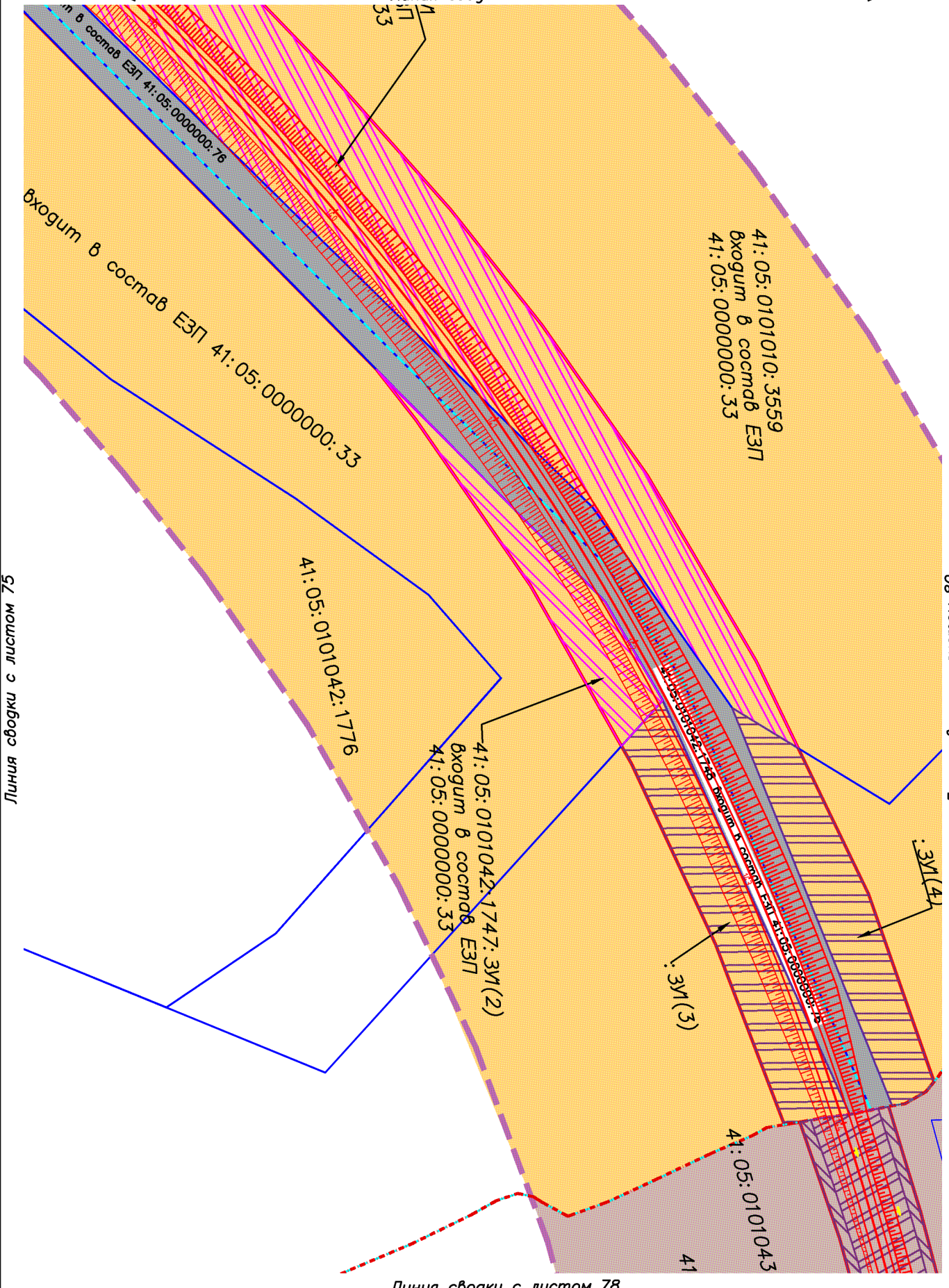
Изм.	Кол.уч.	Лист	N док.	Подпись	Дата

23-ПМТ

Камчатский край, Елизовский район



Линия сводки с листом 76



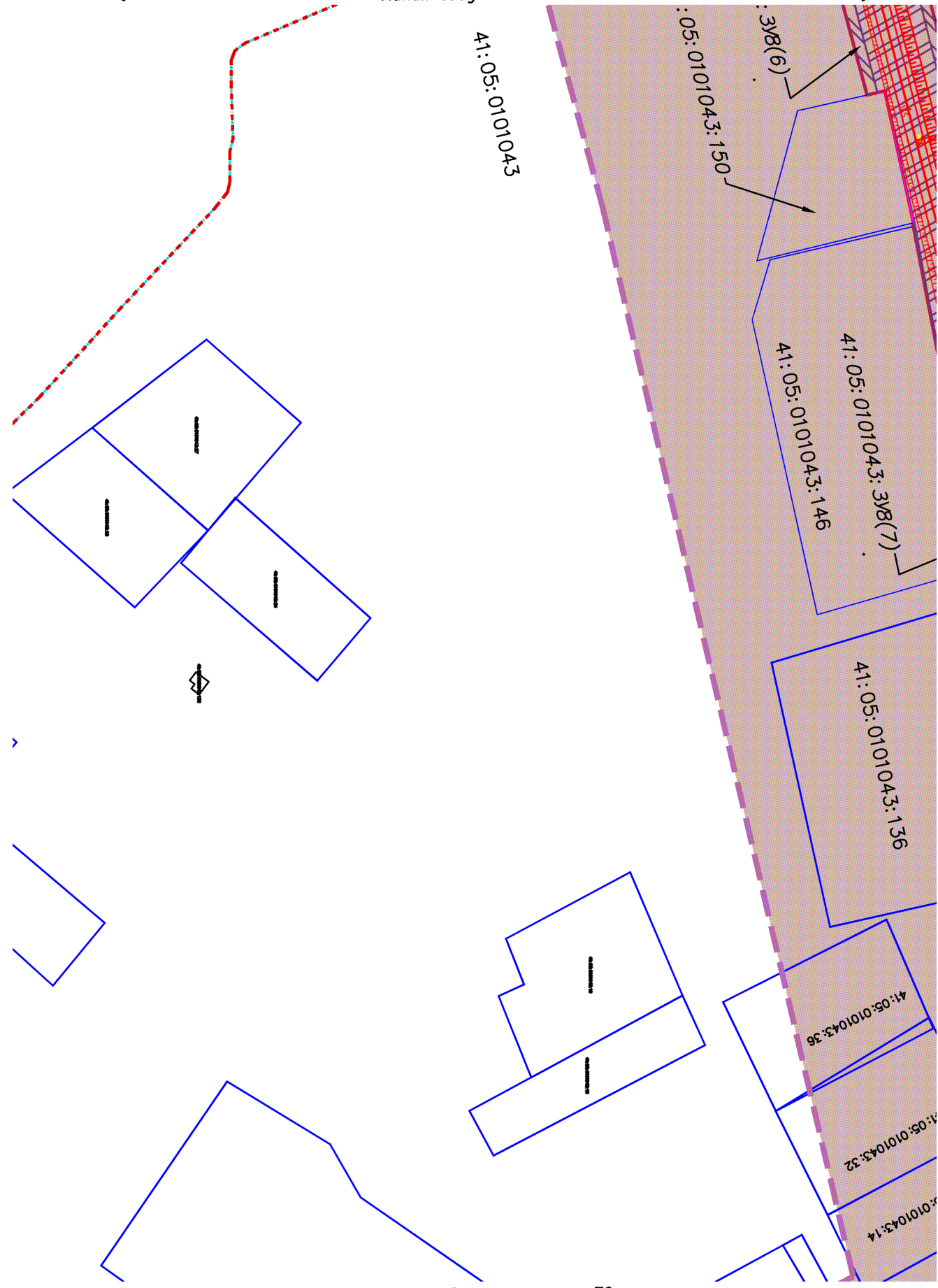
Линия сводки с листом 75

Линия сводки с листом 80

Взам.инв.№	
Подпись и дата	
Инв.№ подл.	

Изм.	Кол.уч.	Лист	№ док.	Подпись	Дата

23-ПМТ



Линия сводки с листом 81

Линия сводки с листом 79

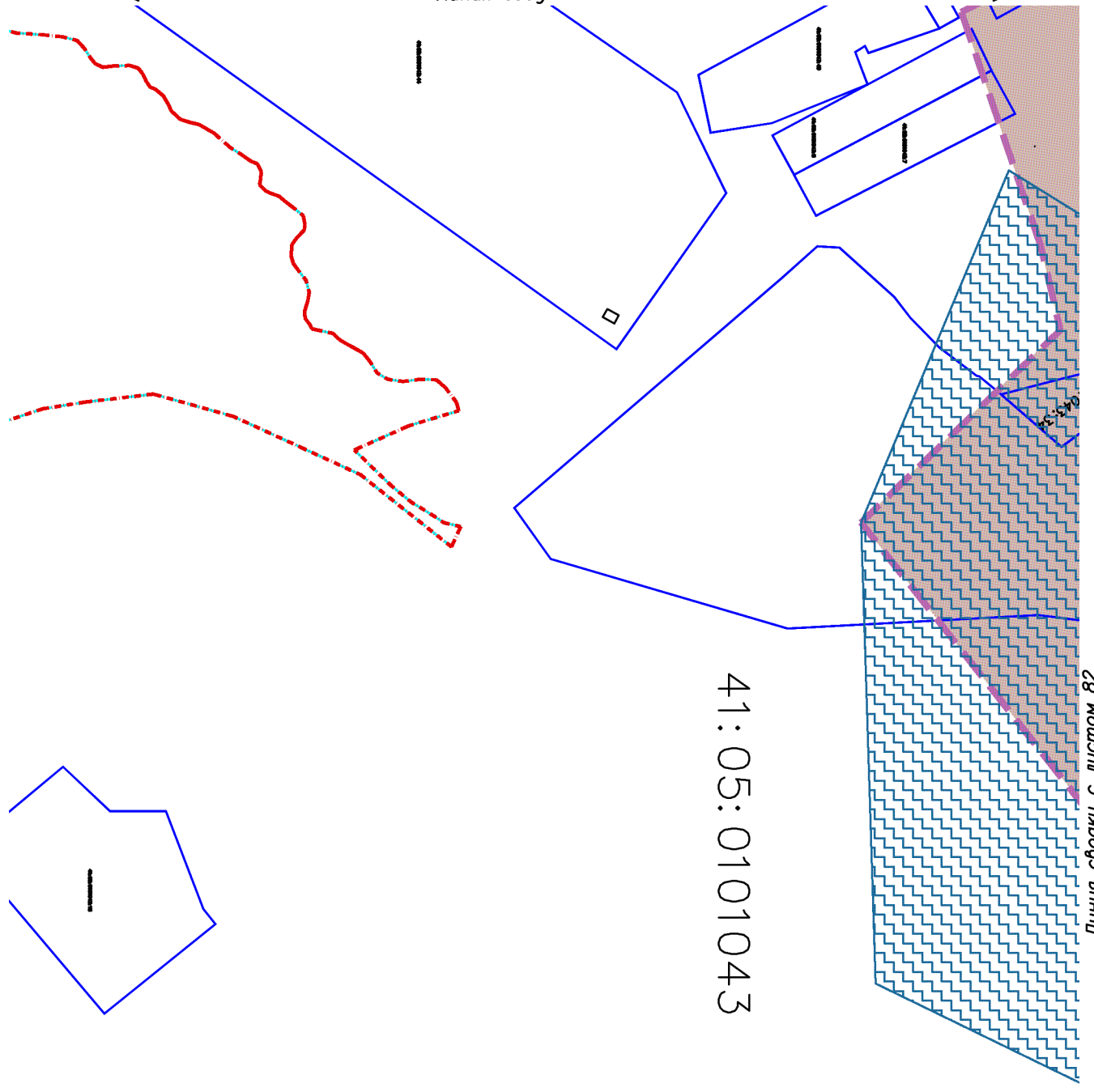
Условные обозначения приведены на листе №1

Взам.инв.№	Подпись и дата	Инв.№ подл.

Изм.	Кол.уч.	Лист	N док.	Подпись	Дата

Камчатский край, Елизовский район

Линия сводки с листом 78

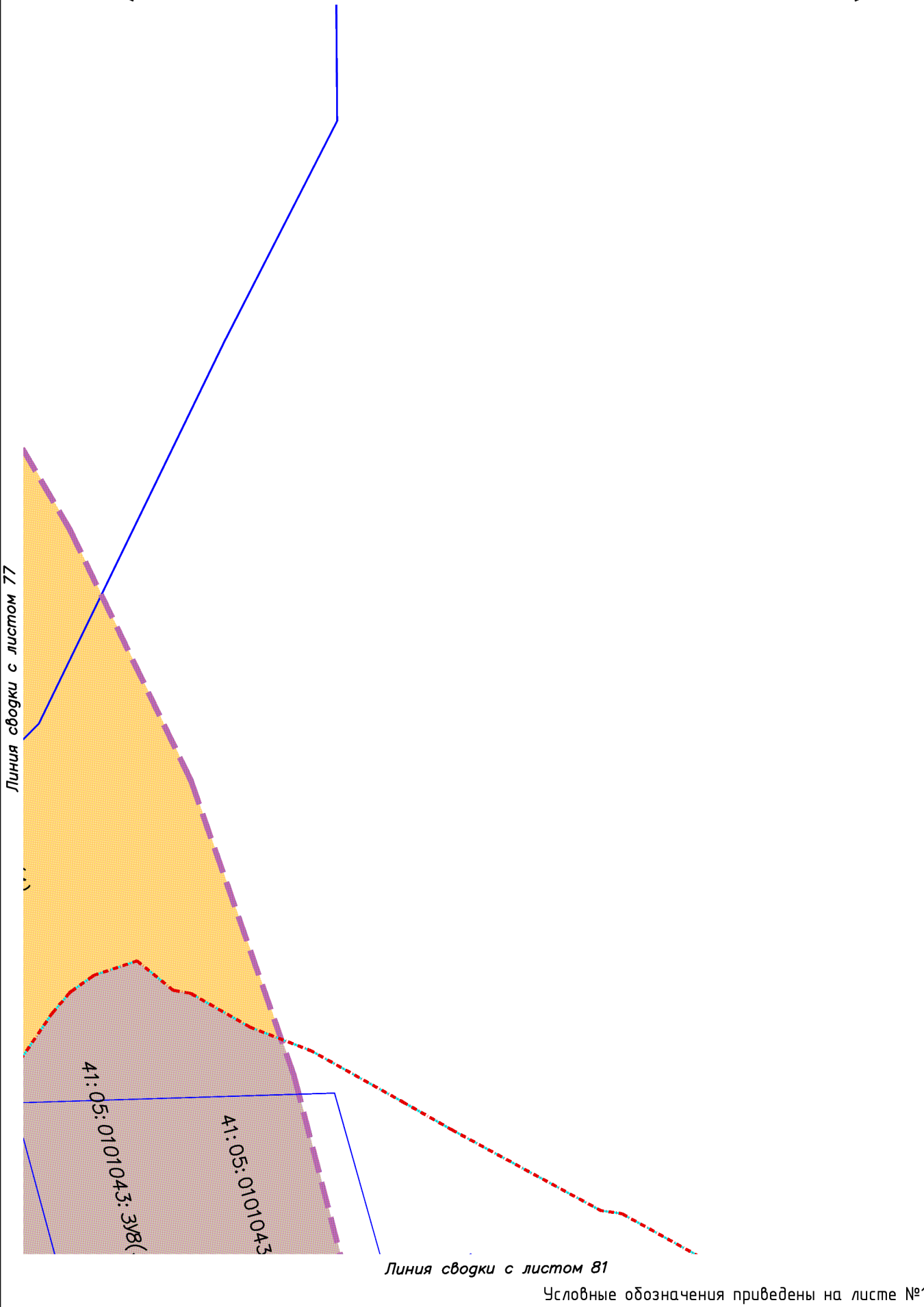


Условные обозначения приведены на листе №1

Инв.№ подл.	Подпись и дата	Взам.инв.№.

Изм.	Кол.уч.	Лист	N док.	Подпись	Дата

23-ПМТ



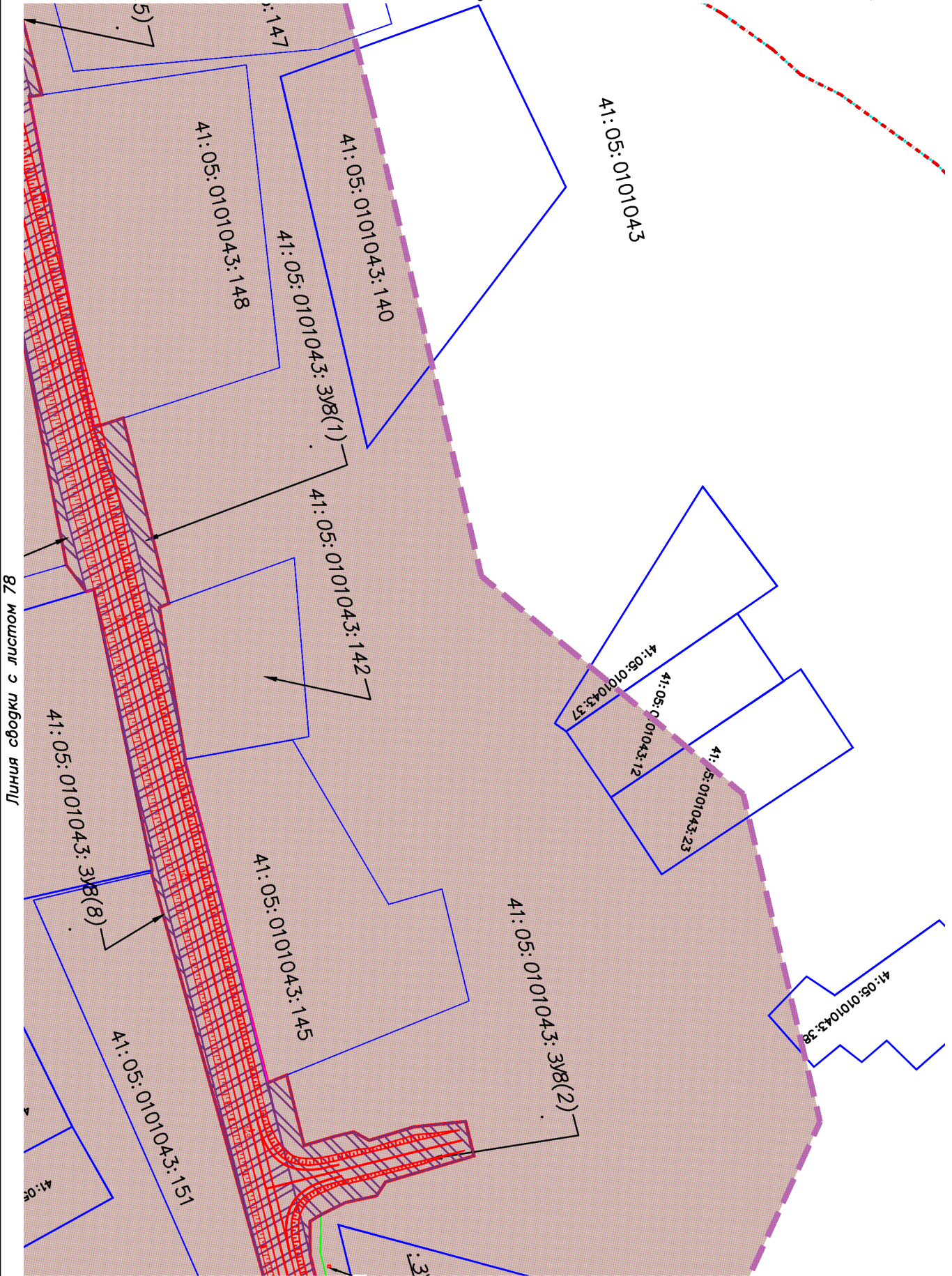
Инв.№ подл.	Подпись и дата	Взам.инв.№.

Изм.	Кол.уч.	Лист	N док.	Подпись	Дата

Линия сводки с листом 81
Условные обозначения приведены на листе №1

Камчатский край, Елизовский район

Линия сводки с листом 80



Линия сводки с листом 78

Линия сводки с листом 82

Условные обозначения приведены на листе №1

Взам.инв.№	Подпись и дата	Инв.№ подл.

Изм.	Кол.уч.	Лист	N док.	Подпись	Дата

23-ПМТ

