



ПОСТАНОВЛЕНИЕ

ПРАВИТЕЛЬСТВА КАМЧАТСКОГО КРАЯ

11.04.2024 № 171-П

г. Петропавловск-Камчатский

О памятнике природы регионального значения «Остров Скала Коврижка»

В соответствии со статьей 17 Федерального конституционного закона от 12.07.2006 № 2-ФКЗ «Об образовании в составе Российской Федерации нового субъекта Российской Федерации в результате объединения Камчатской области и Корякского автономного округа», статьями 2, 26 и 27 Федерального закона от 14.03.1995 № 33-ФЗ «Об особо охраняемых природных территориях», статьями 6, 7 и 8 Закона Камчатского края от 29.12.2014 № 564 «Об особо охраняемых природных территориях в Камчатском крае», учитывая решение Исполнительного комитета Камчатского областного Совета народных депутатов от 28.12.1983 № 562 «О мерах по усилению охраны природы в районах интенсивного нереста лососевых рыб и местах расположения ценных природных комплексов на территории Камчатской области»,


ПРАВИТЕЛЬСТВО ПОСТАНОВЛЯЕТ:

1. Утвердить:

- 1) Положение о памятнике природы регионального значения «Остров Скала Коврижка» согласно приложению 1 к настоящему постановлению;
- 2) графическое описание местоположения границ памятника природы регионального значения «Остров Скала Коврижка» согласно приложению 2 к настоящему постановлению.

2. Настоящее постановление вступает в силу после дня его официального опубликования.

Председатель Правительства
Камчатского края



Е.А. Чекин

Положение
о памятнике природы регионального значения
«Остров Скала Коврижка»

1. Общие положения

1. Настоящее Положение регулирует вопросы охраны и функционирования памятника природы регионального значения «Остров Скала Коврижка» (далее – Памятник природы).

2. Памятник природы является особо охраняемой природной территорией регионального значения в Камчатском крае и относится к объектам общенационального достояния.

3. Целями создания Памятника природы являются:

1) сохранение в естественном состоянии ценного в экологическом, научном и эстетическом отношении уникального природного комплекса, представленного расположенным в северо-восточной части Охотского моря, лишенным растительности небольшим островом Скала (отметка 16,0 м над уровнем моря), со скалистыми и обрывистыми берегами, как среды обитания морских колониальных птиц;

2) охрана мест гнездований 7 видов морских колониальных птиц, таких как берингов баклан *Phalacrocorax pelagicus pelagicus*, тихоокеанская чайка *Larus schistisagus*, толстоклювая *Uria lomvia arra* и тонкоклювая *кайры* *Uria aalge inornata*, топорок *Lunda cirrhata*, ипатка *Fratercula corniculata*, глупыш *Fulmarus glacialis*, общая численность которых превышает 35,0–36,0 тыс. пар;

3) минимизация негативного антропогенного воздействия на естественные экологические системы острова, в том числе при осуществлении туризма;

4) проведение научных исследований;

5) государственный экологический мониторинг (государственный мониторинг окружающей среды);

6) экологическое просвещение населения.

4. Памятник природы создан решением Исполнительного комитета Камчатского областного Совета народных депутатов от 28.12.1983 № 562 «О мерах по усилению охраны природы в районах интенсивного нереста лососевых рыб и местах расположения ценных природных комплексов на территории Камчатской области», без ограничения срока его функционирования.

5. Памятник природы создан на землях, находящихся в собственности Российской Федерации, категория которых не определена.

6. Общая площадь Памятника природы составляет 1,24 га.

7. Целевое назначение земельных участков, находящихся в границах Памятника природы, может быть определено как земли особо охраняемых территорий и объектов.

Изменение установленного целевого назначения земельных участков, находящихся в границах Памятника природы, не допускается.

8. Природные ресурсы, расположенные в границах Памятника природы, ограничиваются в гражданском обороте в соответствии с требованиями действующего законодательства и настоящего Положения.

9. Основным видом разрешенного использования земельных участков, расположенных в границах Памятника природы, является деятельность по особой охране и изучению природы (код 9.0).

10. Предельные минимальные и (или) максимальные размеры земельных участков и предельные параметры разрешенного строительства, реконструкции объектов капитального строительства не устанавливаются, так как предоставление земельных участков, а также строительство, реконструкция, капитальный ремонт объектов капитального строительства запрещены пунктами 1 и 2 части 18 настоящего Положения.

11. Границы и особенности режима особой охраны Памятника природы учитываются при территориальном планировании, градостроительном зонировании, при разработке правил землепользования и застройки, проведении землеустройства и лесоустройства, разработке лесного плана Камчатского края, лесохозяйственных регламентов и проектов освоения лесов, подготовке планов и перспектив экономического и социального развития, в том числе развития населенных пунктов, территориальных комплексных схем охраны природы, схем комплексного использования и охраны водных объектов, схем размещения, использования и охраны охотничьих угодий.

12. На территории Памятника природы экономическая и иная деятельность осуществляется с соблюдением требований настоящего Положения и Требований по предотвращению гибели объектов животного мира, за исключением объектов животного мира, находящихся на особо охраняемых природных территориях федерального значения, при осуществлении производственных процессов, а также при эксплуатации транспортных магистралей, трубопроводов, линий связи и электропередачи на территории Камчатского края, утвержденных постановлением Правительства Камчатского края от 15.07.2013 № 303-П.

13. Охрана Памятника природы и управление им осуществляется краевым государственным бюджетным учреждением, подведомственным Министерству природных ресурсов и экологии Камчатского края далее – Учреждение).

14. Посещение территории Памятника природы разрешается в целях, установленных пунктами 1–4 части 19 Положения, по разрешениям, выдаваемым Учреждением.

15. К мероприятиям по обеспечению режима особой охраны Памятника природы могут привлекаться граждане, общественные объединения и некоммерческие организации, осуществляющие деятельность в области охраны окружающей среды.

2. Текстовое описание местоположения границ Памятника природы

16. Памятник природы расположен в Тигильском муниципальном районе, в восточной части Охотского моря, в 21,1 км северо-западу от устья рек Хайрюзова и Белоголовая, в 16,2 км от мыса Хайрюзова, в 7,8 км от островов Птичий и Черная Палатка.

17. Граница Памятника природы проходит по береговой линии острова Скала в период максимального отлива: от характерной точки 1 с географическими координатами 57 градусов 14 минут 37.6 секунды северной широты и 156 градусов 30 минут 4.8 секунды восточной долготы, расположенной на северном берегу острова, проходит в общем юго-восточном направлении на протяжении 79,8 м через характерные точки 2–5 до характерной точки 6 с географическими координатами 57 градусов 14 минут 35.2 секунды северной широты и 156 градусов 30 минут 3.9 секунды восточной долготы, расположенной на восточном берегу острова; далее от характерной точки 6 в общем южном направлении на протяжении 45,2 м через характерные точки 7–8 до характерной точки 9 с географическими координатами 57 градусов 14 минут 33.8 секунды северной широты и 156 градусов 30 минут 3.4 секунды восточной долготы, расположенной на юго-восточном берегу острова; далее от характерной точки 9 в общем юго-западном направлении на протяжении 89,9 м через характерные точки 10–13 до характерной точки 14 с географическими координатами 57 градусов 14 минут 33.5 секунды северной широты и 156 градусов 30 минут 8.1 секунды восточной долготы, расположенной на южном берегу острова; далее от характерной точки 14 в общем северо-западном направлении на протяжении 188,0 м через характерные точки 15–23 до характерной точки 1, где и замыкается.

3. Режим особой охраны и использования территории Памятника природы

18. На территории Памятника природы запрещается всякая деятельность, влекущая за собой нарушение его сохранности, в том числе:

- 1) предоставление земельных участков;
- 2) строительство, реконструкция, капитальный ремонт объектов капитального строительства;
- 3) деятельность, влекущая за собой нарушение, повреждение, уничтожение природного комплекса, в том числе нарушение исторически сложившегося ландшафта, мест обитаний видов животных, занесенных в Красную книгу Российской Федерации и Красную книгу Камчатского края, мест гнездований морских колониальных птиц;
- 4) пользование недрами, в том числе выполнение работ по геологическому изучению недр, разработка месторождений полезных ископаемых;
- 5) проведение взрывных работ;
- 6) проведение дноуглубительных и других работ, связанных с изменением дна прилегающей морской акватории и берегов;

7) деятельность, ведущая к усилению фактора беспокойства охраняемых объектов животного мира, в том числе:

а) пролет вертолетов ниже 200 м над островом;

б) все виды туризма и рекреации, в том числе высадка на берег с плавательных средств и вертолетов;

в) приближение на любых плавучих средствах к местам гнездований морских колониальных птиц на расстояние менее 100 м;

г) кормление диких животных и птиц;

8) все виды охоты, за исключением деятельности, указанной в пункте 1 части 19 настоящего Положения;

9) накопление, размещение отходов производства и потребления;

10) интродукция живых организмов;

11) деятельность, ведущая к загрязнению прилегающей акватории Охотского моря;

12) уничтожение или повреждение аншлагов и других информационных знаков и указателей, нанесение на скалы, информационные знаки и указатели самовольных надписей.

19. На территории Памятника природы разрешаются следующие виды деятельности:

1) научно-исследовательская деятельность, направленная на изучение биологического и ландшафтного разнообразия, динамики и структуры природных комплексов и объектов, включая сбор зоологических коллекций в порядке, установленном законодательством Российской Федерации;

2) осуществление государственного экологического мониторинга (государственного мониторинга окружающей среды);

3) проведение мероприятий, направленных на сохранение, восстановление и поддержание в равновесном состоянии островной экосистемы, в том числе мероприятий по сохранению и восстановлению ключевых мест обитаний объектов животного мира, нуждающихся в особых мерах охраны;

4) туризм (без высадки на берег);

5) проведение фото-, аудио- и видеосъемки (без высадки на берег).

Приложение 2 к постановлению
Правительства Камчатского края
от 11.04.2024 № 171-П

Графическое описание
местоположения границ памятника природы регионального значения
«Остров Скала Коврижка»
(далее – Памятник природы)

Раздел 1. Сведения о Памятнике природы


№ п/п	Характеристика Памятника природы	Описание характеристик
1	2	3
1.	Местоположение Памятника природы	Камчатский край, Тигильский муниципальный район
2.	Площадь объекта +/- величина погрешности определения площади (Р +/- Дельта Р)	12432 +/- 976 м ²
3.	Наименование и реквизиты нормативного правового акта о создании объекта	Решение Исполнительного комитета Камчатского областного Совета народных депутатов от 28.12.1983 № 562 «О мерах по усилению охраны природы в районах интенсивного нереста лососевых рыб и местах расположения ценных природных комплексов на территории Камчатской области»

Раздел 2. Сведения о местоположении границ Памятника природы

1. Система координат: МСК 82, WGS 84				
2. Сведения о характерных точках границ Памятника природы:				
Обозначение характерных точек границ	Координаты МСК-41 (1)		Координаты WGS-84	
	Х	У	Северная широта	Восточная долгота
1	2	3	4	5
1	1032296.57	1281248.14	57°14'37.6"	156°30'4.8"
2	1032288.42	1281236.91	57°14'37.4"	156°30'4.2"
3	1032270.86	1281231.32	57°14'36.8"	156°30'3.9"
4	1032253.16	1281230.81	57°14'36.2"	156°30'3.9"
5	1032233.77	1281231.10	57°14'35.6"	156°30'3.9"
6	1032221.98	1281229.91	57°14'35.2"	156°30'3.9"
7	1032208.66	1281224.52	57°14'34.7"	156°30'3.6"
8	1032196.23	1281219.08	57°14'34.3"	156°30'3.3"
9	1032179.23	1281221.13	57°14'33.8"	156°30'3.4"
10	1032167.26	1281226.65	57°14'33.4"	156°30'3.8"
11	1032158.42	1281243.30	57°14'33.2"	156°30'4.8"
12	1032157.07	1281259.34	57°14'33.1"	156°30'5.7"


1	2	3	4	5
13	1032156.58	1281276.18	57°14'33.1"	156°30'6.7"
14	1032166.92	1281300.16	57°14'33.5"	156°30'8.1"
15	1032177.44	1281313.99	57°14'33.8"	156°30'8.9"
16	1032191.27	1281332.94	57°14'34.3"	156°30'10.0"
17	1032208.69	1281339.36	57°14'34.9"	156°30'10.4"
18	1032230.56	1281342.52	57°14'35.6"	156°30'10.6"
19	1032249.41	1281333.76	57°14'36.2"	156°30'9.9"
20	1032266.11	1281307.24	57°14'36.7"	156°30'8.4"
21	1032282.66	1281289.96	57°14'37.2"	156°30'7.3"
22	1032294.14	1281274.29	57°14'37.3"	156°30'6.4"
23	1032296.98	1281260.83	57°14'37.5"	156°30'5.6"
1	1032296.57	1281248.14	57°14'37.6"	156°30'4.8'

Раздел 3. Карта-схема границ Памятника природы



Используемые условные знаки и обозначения:

Масштаб 1:50000

-  - границы особо охраняемой природной территории
- 1 - обозначение характерной точки

Раздел 4. Ситуационный план местоположения Памятника природы

