



МИНИСТЕРСТВО ИМУЩЕСТВЕННЫХ И ЗЕМЕЛЬНЫХ
ОТНОШЕНИЙ КАМЧАТСКОГО КРАЯ

ПРИКАЗ № 16

г. Петропавловск-Камчатский

«05» февраля 2020 года

Об утверждении границ охранной зоны объекта «Газопровод межпоселковый АГРС-2 Елизовского района – Краевая больница – Комплекс жилых и служебных зданий – Котельная № 1 Петропавловск-Камчатского городского округа Камчатского края»

В соответствии со статьей 56 Земельного кодекса Российской Федерации, пунктами 17, 18, 21 Правил охраны газораспределительных сетей, утвержденных постановлением Правительства Российской Федерации от 20.11.2000 № 878 «Об утверждении Правил охраны газораспределительных сетей», руководствуясь подпунктом 14 (1) пункта 2.1. Положения о Министерстве имущественных и земельных отношений Камчатского края, утвержденного постановлением Законодательного Собрания Камчатского края от 17.02.2010 № 710, на основании заявления Акционерного общества «Газпром газораспределение Дальний Восток» от 18.10.2019, согласно графическому и текстовому описанию местоположения границ зоны с особыми условиями использования территории

ПРИКАЗЫВАЮ:

1. Утвердить границы охранной зоны объекта: «Газопровод межпоселковый АГРС-2 Елизовского района – Краевая больница – Комплекс жилых и служебных зданий – Котельная № 1 Петропавловск-Камчатского городского округа Камчатского края», кадастровый номер объекта 41:00:0000000:40, протяженность 10896 метров, площадь 46047 кв. м, местоположение объекта - Камчатский край: Елизовский муниципальный район; Петропавловск-Камчатский городской округ согласно приложению к настоящему приказу.

2. Наложить ограничения (обременения) на земельные участки, входящие в охранную зону, указанную в пункте 1 настоящего приказа, определив условия их использования в соответствии с Правилами охраны газораспределительных сетей, утвержденными Постановлением Правительства Российской Федерации от 20.11.2000 № 878 «Об утверждении Правил охраны газораспределительных сетей».

3. Обеспечить размещение настоящего приказа на официальном сайте исполнительных органов государственной власти Камчатского края в информационно-телекоммуникационной сети «Интернет» и опубликовать в официальном печатном издании Губернатора и Правительства Камчатского края «Официальные ведомости».

4. Отделу земельных отношений Министерства имущественных и земельных отношений Камчатского края в течение пяти рабочих дней с даты вступления в силу настоящего приказа направить его в орган, уполномоченный осуществлять на территории Камчатского края государственный кадастровый учет и государственную регистрацию прав в целях постановки на государственный кадастровый учет охранной зоны, указанной в пункте 1 настоящего приказа.

5. Настоящий приказ вступает в силу через 10 дней после дня его официального опубликования.

6. Контроль исполнения настоящего приказа оставляю за собой.

Министр



И.В. Мищенко

Приложение к приказу
Министерства имущественных и
земельных отношений Камчатского края
«Об утверждении границ охранной зоны объекта
«Газопровод межпоселковый ТЭЦ-2 – ТЭЦ-1
Петропавловск-Камчатского городского округа
Камчатского края»

от «05» февраля 2019 года № 17

Всего листов 31

КАРТА (ПЛАН)

Охранная зона объекта «Газопровод межпоселковый ТЭЦ-2- ТЭЦ-1 Петропавловск-Камчатского городского округа Камчатского края (кадастровый номер: 41:01:0000000:998)»
(наименование объекта землеустройства)

Титульный лист

1. Сведения о заказчике землеустроительных работ:

О физическом лице:

Фамилия, имя, отчество (отчество указывается при наличии) —

О юридическом лице, органе государственной власти, органе местного самоуправления:

Полное наименование *Акционерное общество «Газпром газораспределение Дальний Восток»*

Страна регистрации (инкорпорации) (указывается в отношении иностранного юридического лица) —

Фамилия и инициалы уполномоченного представителя, его должность, реквизиты доверенности (если представитель действует по доверенности) —

Начальник Камчатской ремонтно-эксплуатационной службы

Подпись

Дата «__» _____ 2019

Место



Печать заказчика

2. Сведения об исполнителе землеустроительных работ:**Об индивидуальном предпринимателе:**Фамилия, имя, отчество (отчество указывается при наличии) *Родюков Алексей Никонович*Идентификационный номер налогоплательщика *250100034900*Контактный телефон и почтовый адрес *Приморский край г. Владивосток Океанский проспект 107 кв 49, 2439879, 89242326801*Номер квалификационного аттестата кадастрового инженера (если исполнителем является кадастровый инженер) *25-11-18***О юридическом лице:**

Полное наименование —

Основной государственный регистрационный номер —

Контактный телефон и почтовый адрес —

Фамилия и инициалы уполномоченного представителя юридического лица, его должность, реквизиты доверенности (если представитель действует по доверенности) —

Сведения о кадастровом инженере —

Подпись

*Родюков А. Н.**Дата 20 июня 2019*

Место для отиска печати лица, составившего карту (план) объекта землеустройства

3. Сведения о согласованиях описания местоположения:

Полное наименование органа (организации), с которым осуществляется согласование, фамилия и инициалы уполномоченного лица, его должность —

Реквизиты письма (дата и номер, если согласование оформлено в виде письма) —

Подпись —

Дата —

Место для отиска печати органа (организации), с которым осуществляется согласование

4. Информация о передаче карты (плана) объекта землеустройства в государственный фонд данных, полученных в результате проведения землеустройства:

Регистрационный № -

Дата передачи -

(наименование органа (организации), осуществляющего хранение землеустроительной документации)

КАРТА (ПЛАН)

Охранная зона объекта «Газопровод межпоселковый АГРС-2 Елизовского района – Краевая больница – Комплекс жилых и служебных зданий – Котельная № 1 Петропавловск-Камчатского городского округа Камчатского края (кадастровый номер: 41:00:0000000:40)»
(наименование объекта землеустройства)

№ п/п	Содержание	Номера листов
1	2	3
1	Основания для проведения землеустроительных работ и исходные данные	5
2	Сведения об объекте землеустройства	6
3	Сведения о местоположении границ объекта землеустройства	7
4	Сведения о местоположении измененных (уточненных) границ объекта землеустройства	30
5	План границ объекта землеустройства	31

КАРТА (ПЛАН)

Охранная зона объекта «Газопровод межпоселковый АГРС-2 Елизовского района – Краевая больница – Комплекс жилых и служебных зданий – Котельная № 1 Петропавловск-Камчатского городского округа Камчатского края (кадастровый номер: 41:00:000000:40)»
(наименование объекта землеустройства)

Основания для проведения землеустроительных работ и исходные данные**Перечень документов**

№ п/п	Наименование и реквизиты документа	Сведения об органе (организации), подготовившем или принявшем документ
1	2	3
1	Кадастровый план территории №КУВИ-001/2019-11583281 от 23.05.2019	Филиал Федерального государственного бюджетного учреждения "Федеральная кадастровая палата Федеральной службы государственной регистрации, кадастра и картографии" по Камчатскому краю
2	Кадастровый план территории №КУВИ-001/2019-13046958 от 10.06.2019	Филиал Федерального государственного бюджетного учреждения "Федеральная кадастровая палата Федеральной службы государственной регистрации, кадастра и картографии" по Камчатскому краю
3	Кадастровый план территории №КУВИ-001/2019-13148754 от 11.06.2019	Филиал Федерального государственного бюджетного учреждения "Федеральная кадастровая палата Федеральной службы государственной регистрации, кадастра и картографии" по Камчатскому краю
4	Кадастровый план территории №КУВИ-001/2019-12384686 от 03.06.2019	Филиал Федерального государственного бюджетного учреждения "Федеральная кадастровая палата Федеральной службы государственной регистрации, кадастра и картографии" по Камчатскому краю
5	Кадастровый план территории №КУВИ-001/2019-10458826 от 13.05.2019	Филиал Федерального государственного бюджетного учреждения "Федеральная кадастровая палата Федеральной службы государственной регистрации, кадастра и картографии" по Камчатскому краю
6	Кадастровый план территории №КУВИ-001/2019-13046815 от 10.06.2019	Филиал Федерального государственного бюджетного учреждения "Федеральная кадастровая палата Федеральной службы государственной регистрации, кадастра и картографии" по Камчатскому краю
7	Федеральный закон "Земельный кодекс Российской Федерации" №136-ФЗ от 25.10.2001	—
8	Постановление Правительства Российской Федерации №878 от 20.11.2000	—
9	Письмо "О направлении позиции" №19-исх/02901-СМ/16 от 09.03.2016	Министерство экономического развития Российской Федерации, Федеральная служба государственной регистрации, кадастра и картографии

КАРТА (ПЛАН)

Охранная зона объекта «Газопровод межпоселковый АГРС-2 Елизовского района – Краевая больница – Комплекс жилых и служебных зданий – Котельная № 1 Петропавловск-Камчатского городского округа Камчатского края (кадастровый номер: 41:00:0000000:40)»
(наименование объекта землеустройства)

Сведения об объекте землеустройства

№ п/п	Характеристики объекта землеустройства	Описание характеристик
1	2	3
1.	Местоположение объекта землеустройства	Елизовский район; Петропавловск-Камчатский; Охранная зона инженерных коммуникаций
2.	Площадь объекта землеустройства ± величина погрешности определения площади ($P \pm \Delta P$)	46047±376 кв.м
3.	Иные характеристики объекта землеустройства	<p>В пределах границ охранной зоны запрещается:</p> <ul style="list-style-type: none"> а) строить объекты жилищно-гражданского и производственного назначения; б) сносить и реконструировать мосты, коллекторы, автомобильные и железные дороги с расположенными на них газораспределительными сетями без предварительного выноса этих газопроводов по согласованию с эксплуатационными организациями; в) разрушать берегоукрепительные сооружения, водопропускные устройства, земляные и иные сооружения, предохраняющие газораспределительные сети от разрушений; г) перемещать, повреждать, засыпать и уничтожать опознавательные знаки, контрольно-измерительные пункты и другие устройства газораспределительных сетей; д) устраивать свалки и склады, разливать растворы кислот, солей, щелочей и других химически активных веществ; е) огораживать и перегораживать охранные зоны, препятствовать доступу персонала эксплуатационных организаций к газораспределительным сетям, проведению обслуживания и устранению повреждений газораспределительных сетей; ж) разводить огонь и размещать источники огня; з) рыть погребов, копать и обрабатывать почву сельскохозяйственными и мелиоративными орудиями и механизмами на глубину более 0,3 метра; и) открывать калитки и двери газорегуляторных пунктов, станций катодной и дренажной защиты, люки подземных колодцев, включать или отключать электроснабжение средств связи, освещения и систем телемеханики; к) набрасывать, приставлять и привязывать к опорам и надземным газопроводам, ограждениям и зданиям газораспределительных сетей посторонние предметы, лестницы, влезать на них; л) самовольно подключаться к газораспределительным сетям.

КАРТА (ПЛАН)

Охранная зона объекта «Газопровод межпоселковый АГРС-2 Елизовского района – Краевая больница – Комплекс жилых и служебных зданий – Котельная № 1 Петропавловск-Камчатского городского округа Камчатского края (кадастровый номер: 41:00:0000000:40)»
(наименование объекта землеустройства)

Сведения о местоположении границ объекта землеустройства**1. Система координат МСК41, Зона 1****2. Сведения о характерных точках границ объекта землеустройства**

Обозначение характерных точек границы	Координаты, м		Метод определения координат и средняя квадратическая погрешность положения характерной точки (M _t), м	Описание закрепления точки
	X	Y		
1	2	3	4	5
1	569378.69	1409451.22	Аналитический метод; 0.50	—
2	569398.73	1409460.83	Аналитический метод; 0.50	—
3	569419.92	1409489.54	Аналитический метод; 0.50	—
4	569434.09	1409514.34	Аналитический метод; 0.50	—
5	569443.44	1409525.48	Аналитический метод; 0.50	—
6	569444.80	1409524.36	Аналитический метод; 0.50	—
7	569450.68	1409531.42	Аналитический метод; 0.50	—
8	569449.35	1409532.52	Аналитический метод; 0.50	—
9	569461.75	1409547.31	Аналитический метод; 0.50	—
10	569474.69	1409566.99	Аналитический метод; 0.50	—
11	569499.59	1409607.82	Аналитический метод; 0.50	—
12	569528.30	1409641.08	Аналитический метод; 0.50	—
13	569570.83	1409672.60	Аналитический метод; 0.50	—
14	569604.40	1409696.99	Аналитический метод; 0.50	—
15	569644.37	1409723.48	Аналитический метод; 0.50	—
16	569666.61	1409738.08	Аналитический метод; 0.50	—
17	569691.80	1409746.93	Аналитический метод; 0.50	—
18	569732.77	1409733.81	Аналитический метод; 0.50	—
19	569752.57	1409716.85	Аналитический метод; 0.50	—
20	569804.20	1409668.40	Аналитический метод; 0.50	—
21	569834.27	1409648.36	Аналитический метод; 0.50	—
22	569880.20	1409629.19	Аналитический метод; 0.50	—
23	569892.50	1409626.40	Аналитический метод; 0.50	—
24	569915.11	1409628.21	Аналитический метод; 0.50	—
25	569961.02	1409627.28	Аналитический метод; 0.50	—
26	570016.13	1409625.68	Аналитический метод; 0.50	—
27	570071.27	1409624.36	Аналитический метод; 0.50	—
28	570126.26	1409622.78	Аналитический метод; 0.50	—
29	570179.30	1409621.75	Аналитический метод; 0.50	—
30	570234.26	1409619.95	Аналитический метод; 0.50	—
31	570285.30	1409618.46	Аналитический метод; 0.50	—
32	570305.93	1409620.09	Аналитический метод; 0.50	—
33	570333.54	1409644.25	Аналитический метод; 0.50	—
34	570338.47	1409647.20	Аналитический метод; 0.50	—
35	570382.66	1409646.28	Аналитический метод; 0.50	—
36	570435.58	1409645.18	Аналитический метод; 0.50	—
37	570488.56	1409643.80	Аналитический метод; 0.50	—
38	570544.16	1409642.35	Аналитический метод; 0.50	—
39	570598.98	1409640.76	Аналитический метод; 0.50	—

КАРТА (ПЛАН)

Охранная зона объекта «Газопровод межпоселковый АГРС-2 Елизовского района – Краевая больница – Комплекс жилых и служебных зданий – Котельная № 1 Петропавловск-Камчатского городского округа Камчатского края (кадастровый номер: 41:00:0000000:40)»
(наименование объекта землеустройства)

Сведения о местоположении границ объекта землеустройства

1	2	3	4	5
40	570656.44	1409639.44	Аналитический метод; 0.50	—
41	570713.39	1409638.41	Аналитический метод; 0.50	—
42	570766.27	1409635.76	Аналитический метод; 0.50	—
43	570821.05	1409634.27	Аналитический метод; 0.50	—
44	570875.71	1409633.25	Аналитический метод; 0.50	—
45	570930.59	1409631.89	Аналитический метод; 0.50	—
46	570991.41	1409629.48	Аналитический метод; 0.50	—
47	571041.38	1409628.10	Аналитический метод; 0.50	—
48	571125.35	1409628.42	Аналитический метод; 0.50	—
49	571132.96	1409630.83	Аналитический метод; 0.50	—
50	571145.86	1409641.30	Аналитический метод; 0.50	—
51	571164.96	1409683.76	Аналитический метод; 0.50	—
52	571187.47	1409727.47	Аналитический метод; 0.50	—
53	571198.80	1409736.90	Аналитический метод; 0.50	—
54	571238.97	1409745.48	Аналитический метод; 0.50	—
55	571280.11	1409752.89	Аналитический метод; 0.50	—
56	571307.34	1409767.48	Аналитический метод; 0.50	—
57	571348.91	1409792.90	Аналитический метод; 0.50	—
58	571373.41	1409815.78	Аналитический метод; 0.50	—
59	571381.69	1409829.55	Аналитический метод; 0.50	—
60	571399.94	1409879.69	Аналитический метод; 0.50	—
61	571417.36	1409927.27	Аналитический метод; 0.50	—
62	571435.78	1409976.28	Аналитический метод; 0.50	—
63	571454.01	1410026.31	Аналитический метод; 0.50	—
64	571471.76	1410073.22	Аналитический метод; 0.50	—
65	571488.08	1410117.38	Аналитический метод; 0.50	—
66	571505.04	1410161.16	Аналитический метод; 0.50	—
67	571519.41	1410201.33	Аналитический метод; 0.50	—
68	571535.14	1410243.49	Аналитический метод; 0.50	—
69	571556.61	1410299.00	Аналитический метод; 0.50	—
70	571566.43	1410326.37	Аналитический метод; 0.50	—
71	571565.12	1410357.05	Аналитический метод; 0.50	—
72	571557.09	1410411.86	Аналитический метод; 0.50	—
73	571558.95	1410503.68	Аналитический метод; 0.50	—
74	571559.46	1410531.73	Аналитический метод; 0.50	—
75	571548.68	1410577.18	Аналитический метод; 0.50	—
76	571538.39	1410619.45	Аналитический метод; 0.50	—
77	571526.41	1410673.41	Аналитический метод; 0.50	—
78	571515.30	1410717.48	Аналитический метод; 0.50	—
79	571494.48	1410798.45	Аналитический метод; 0.50	—
80	571445.94	1410849.60	Аналитический метод; 0.50	—
81	571383.90	1410879.07	Аналитический метод; 0.50	—
82	571333.94	1410902.43	Аналитический метод; 0.50	—
83	571295.04	1410921.33	Аналитический метод; 0.50	—
84	571248.41	1410944.36	Аналитический метод; 0.50	—
85	571165.87	1410983.69	Аналитический метод; 0.50	—
86	571164.99	1410984.30	Аналитический метод; 0.50	—
87	571153.57	1411030.48	Аналитический метод; 0.50	—

КАРТА (ПЛАН)

Охранная зона объекта «Газопровод межпоселковый АГРС-2 Елизовского района – Краевая больница – Комплекс жилых и служебных зданий – Котельная № 1 Петропавловск-Камчатского городского округа Камчатского края (кадастровый номер: 41:00:000000:40)»
(наименование объекта землеустройства)

Сведения о местоположении границ объекта землеустройства

1	2	3	4	5
88	571147.66	1411078.19	Аналитический метод; 0,50	—
89	571143.14	1411128.13	Аналитический метод; 0,50	—
90	571139.30	1411179.21	Аналитический метод; 0,50	—
91	571135.98	1411208.45	Аналитический метод; 0,50	—
92	571130.13	1411221.34	Аналитический метод; 0,50	—
93	571105.41	1411268.59	Аналитический метод; 0,50	—
94	571081.96	1411315.78	Аналитический метод; 0,50	—
95	571104.13	1411313.95	Аналитический метод; 0,50	—
96	571106.30	1411339.59	Аналитический метод; 0,50	—
97	571083.83	1411341.45	Аналитический метод; 0,50	—
98	571084.59	1411360.56	Аналитический метод; 0,50	—
99	571085.70	1411389.42	Аналитический метод; 0,50	—
100	571081.76	1411389.63	Аналитический метод; 0,50	—
101	571080.60	1411360.72	Аналитический метод; 0,50	—
102	571079.84	1411341.78	Аналитический метод; 0,50	—
103	571070.57	1411342.55	Аналитический метод; 0,50	—
104	571068.41	1411316.90	Аналитический метод; 0,50	—
105	571077.30	1411316.17	Аналитический метод; 0,50	—
106	571101.85	1411266.77	Аналитический метод; 0,50	—
107	571126.53	1411219.59	Аналитический метод; 0,50	—
108	571132.07	1411207.37	Аналитический метод; 0,50	—
109	571135.32	1411178.84	Аналитический метод; 0,50	—
110	571139.15	1411127.80	Аналитический метод; 0,50	—
111	571143.68	1411077.76	Аналитический метод; 0,50	—
112	571149.63	1411029.75	Аналитический метод; 0,50	—
113	571161.47	1410981.85	Аналитический метод; 0,50	—
114	571163.88	1410980.21	Аналитический метод; 0,50	—
115	571246.66	1410940.76	Аналитический метод; 0,50	—
116	571293.28	1410917.73	Аналитический метод; 0,50	—
117	571332.22	1410898.82	Аналитический метод; 0,50	—
118	571382.19	1410875.45	Аналитический метод; 0,50	—
119	571443.56	1410846.31	Аналитический метод; 0,50	—
120	571490.87	1410796.45	Аналитический метод; 0,50	—
121	571511.42	1410716.49	Аналитический метод; 0,50	—
122	571522.51	1410672.49	Аналитический метод; 0,50	—
123	571534.49	1410618.54	Аналитический метод; 0,50	—
124	571544.79	1410576.24	Аналитический метод; 0,50	—
125	571555.45	1410531.30	Аналитический метод; 0,50	—
126	571554.96	1410503.76	Аналитический метод; 0,50	—
127	571553.08	1410411.61	Аналитический метод; 0,50	—
128	571561.13	1410356.68	Аналитический метод; 0,50	—
129	571562.40	1410326.99	Аналитический метод; 0,50	—
130	571552.86	1410300.40	Аналитический метод; 0,50	—
131	571531.40	1410244.91	Аналитический метод; 0,50	—
132	571515.65	1410202.70	Аналитический метод; 0,50	—
133	571501.29	1410162.56	Аналитический метод; 0,50	—
134	571484.34	1410118.79	Аналитический метод; 0,50	—
135	571468.02	1410074.62	Аналитический метод; 0,50	—

КАРТА (ПЛАН)

Охранная зона объекта «Газопровод межпоселковый АГРС-2 Елизовского района – Краевая больница – Комплекс жилых и служебных зданий – Котельная № 1 Петропавловск-Камчатского городского округа Камчатского края (кадастровый номер: 41:00:000000:40)»

(наименование объекта землеустройства)

Сведения о местоположении границ объекта землеустройства

1	2	3	4	5
136	571450.26	1410027.71	Аналитический метод; 0.50	—
137	571432.03	1409977.67	Аналитический метод; 0.50	—
138	571413.60	1409928.67	Аналитический метод; 0.50	—
139	571396.19	1409881.06	Аналитический метод; 0.50	—
140	571378.06	1409831.29	Аналитический метод; 0.50	—
141	571370.27	1409818.32	Аналитический метод; 0.50	—
142	571346.47	1409796.10	Аналитический метод; 0.50	—
143	571305.36	1409770.95	Аналитический метод; 0.50	—
144	571278.78	1409756.72	Аналитический метод; 0.50	—
145	571238.20	1409749.40	Аналитический метод; 0.50	—
146	571197.00	1409740.60	Аналитический метод; 0.50	—
147	571184.28	1409730.02	Аналитический метод; 0.50	—
148	571161.35	1409685.49	Аналитический метод; 0.50	—
149	571142.60	1409643.80	Аналитический метод; 0.50	—
150	571131.03	1409634.41	Аналитический метод; 0.50	—
151	571124.72	1409632.41	Аналитический метод; 0.50	—
152	571041.43	1409632.10	Аналитический метод; 0.50	—
153	570991.55	1409633.48	Аналитический метод; 0.50	—
154	570930.72	1409635.89	Аналитический метод; 0.50	—
155	570875.79	1409637.25	Аналитический метод; 0.50	—
156	570821.14	1409638.27	Аналитический метод; 0.50	—
157	570766.42	1409639.76	Аналитический метод; 0.50	—
158	570713.53	1409642.41	Аналитический метод; 0.50	—
159	570656.53	1409643.44	Аналитический метод; 0.50	—
160	570599.08	1409644.76	Аналитический метод; 0.50	—
161	570544.27	1409646.35	Аналитический метод; 0.50	—
162	570488.67	1409647.80	Аналитический метод; 0.50	—
163	570435.68	1409649.18	Аналитический метод; 0.50	—
164	570382.74	1409650.28	Аналитический метод; 0.50	—
165	570337.40	1409651.22	Аналитический метод; 0.50	—
166	570331.17	1409647.50	Аналитический метод; 0.50	—
167	570304.30	1409623.97	Аналитический метод; 0.50	—
168	570285.20	1409622.46	Аналитический метод; 0.50	—
169	570234.38	1409623.95	Аналитический метод; 0.50	—
170	570179.40	1409625.75	Аналитический метод; 0.50	—
171	570126.36	1409626.78	Аналитический метод; 0.50	—
172	570071.37	1409628.36	Аналитический метод; 0.50	—
173	570016.24	1409629.68	Аналитический метод; 0.50	—
174	569961.12	1409631.28	Аналитический метод; 0.50	—
175	569914.99	1409632.21	Аналитический метод; 0.50	—
176	569892.79	1409630.44	Аналитический метод; 0.50	—
177	569881.42	1409633.02	Аналитический метод; 0.50	—
178	569836.16	1409651.91	Аналитический метод; 0.50	—
179	569806.70	1409671.55	Аналитический метод; 0.50	—
180	569755.25	1409719.83	Аналитический метод; 0.50	—
181	569734.76	1409737.37	Аналитический метод; 0.50	—
182	569691.74	1409751.15	Аналитический метод; 0.50	—
183	569664.82	1409741.69	Аналитический метод; 0.50	—

КАРТА (ПЛАН)

Охранная зона объекта «Газопровод межпоселковый АГРС-2 Елизовского района – Краевая больница – Комплекс жилых и служебных зданий – Котельная № 1 Петропавловск-Камчатского городского округа Камчатского края (кадастровый номер: 41:00:000000:40)»
(наименование объекта землеустройства)

Сведения о местоположении границ объекта землеустройства

1	2	3	4	5
184	569642.17	1409726.82	Аналитический метод; 0.50	—
185	569602.12	1409700.28	Аналитический метод; 0.50	—
186	569568.46	1409675.83	Аналитический метод; 0.50	—
187	569525.56	1409644.03	Аналитический метод; 0.50	—
188	569496.34	1409610.18	Аналитический метод; 0.50	—
189	569471.31	1409569.13	Аналитический метод; 0.50	—
190	569458.54	1409549.70	Аналитический метод; 0.50	—
191	569446.27	1409535.08	Аналитический метод; 0.50	—
192	569444.86	1409536.24	Аналитический метод; 0.50	—
193	569438.96	1409529.19	Аналитический метод; 0.50	—
194	569440.36	1409528.03	Аналитический метод; 0.50	—
195	569430.80	1409516.63	Аналитический метод; 0.50	—
196	569416.57	1409491.72	Аналитический метод; 0.50	—
197	569396.11	1409464.00	Аналитический метод; 0.50	—
198	569378.62	1409455.62	Аналитический метод; 0.50	—
199	569340.90	1409472.25	Аналитический метод; 0.50	—
200	569294.15	1409502.59	Аналитический метод; 0.50	—
201	569248.45	1409523.07	Аналитический метод; 0.50	—
202	569193.89	1409557.10	Аналитический метод; 0.50	—
203	569167.31	1409554.91	Аналитический метод; 0.50	—
204	569153.31	1409541.59	Аналитический метод; 0.50	—
205	569129.03	1409505.54	Аналитический метод; 0.50	—
206	569086.65	1409441.53	Аналитический метод; 0.50	—
207	569069.73	1409418.61	Аналитический метод; 0.50	—
208	569063.65	1409421.89	Аналитический метод; 0.50	—
209	569062.79	1409420.27	Аналитический метод; 0.50	—
210	568961.55	1409494.11	Аналитический метод; 0.50	—
211	568921.21	1409524.34	Аналитический метод; 0.50	—
212	568871.29	1409559.65	Аналитический метод; 0.50	—
213	568829.94	1409588.92	Аналитический метод; 0.50	—
214	568796.62	1409618.27	Аналитический метод; 0.50	—
215	568714.41	1409672.38	Аналитический метод; 0.50	—
216	568670.24	1409702.06	Аналитический метод; 0.50	—
217	568628.62	1409730.39	Аналитический метод; 0.50	—
218	568578.77	1409764.82	Аналитический метод; 0.50	—
219	568559.75	1409777.95	Аналитический метод; 0.50	—
220	568539.99	1409801.04	Аналитический метод; 0.50	—
221	568515.71	1409844.84	Аналитический метод; 0.50	—
222	568491.55	1409890.74	Аналитический метод; 0.50	—
223	568468.21	1409937.28	Аналитический метод; 0.50	—
224	568444.94	1409983.09	Аналитический метод; 0.50	—
225	568440.57	1410000.28	Аналитический метод; 0.50	—
226	568437.12	1410031.45	Аналитический метод; 0.50	—
227	568437.23	1410082.56	Аналитический метод; 0.50	—
228	568418.84	1410132.47	Аналитический метод; 0.50	—
229	568409.30	1410163.29	Аналитический метод; 0.50	—
230	568414.34	1410176.44	Аналитический метод; 0.50	—
231	568395.43	1410227.60	Аналитический метод; 0.50	—

КАРТА (ПЛАН)

Охранная зона объекта «Газопровод межпоселковый АГРС-2 Елизовского района – Краевая больница – Комплекс жилых и служебных зданий – Котельная № 1 Петропавловск-Камчатского городского округа Камчатского края (кадастровый номер: 41:00:000000:40)»
(наименование объекта землеустройства)

Сведения о местоположении границ объекта землеустройства

1	2	3	4	5
232	568377.92	1410281.51	Аналитический метод; 0.50	—
233	568368.94	1410308.70	Аналитический метод; 0.50	—
234	568324.81	1410346.07	Аналитический метод; 0.50	—
235	568317.32	1410363.57	Аналитический метод; 0.50	—
236	568306.50	1410403.91	Аналитический метод; 0.50	—
237	568295.31	1410451.07	Аналитический метод; 0.50	—
238	568278.81	1410527.42	Аналитический метод; 0.50	—
239	568265.49	1410582.84	Аналитический метод; 0.50	—
240	568252.27	1410643.89	Аналитический метод; 0.50	—
241	568240.97	1410700.64	Аналитический метод; 0.50	—
242	568173.02	1410766.91	Аналитический метод; 0.50	—
243	568117.91	1410798.10	Аналитический метод; 0.50	—
244	568102.35	1410811.48	Аналитический метод; 0.50	—
245	568088.21	1410833.54	Аналитический метод; 0.50	—
246	568060.06	1410874.84	Аналитический метод; 0.50	—
247	568037.32	1410915.23	Аналитический метод; 0.50	—
248	568012.56	1410951.09	Аналитический метод; 0.50	—
249	567982.37	1410985.04	Аналитический метод; 0.50	—
250	567953.50	1410998.54	Аналитический метод; 0.50	—
251	567923.16	1411001.03	Аналитический метод; 0.50	—
252	567874.69	1411014.85	Аналитический метод; 0.50	—
253	567830.15	1411027.31	Аналитический метод; 0.50	—
254	567783.30	1411040.63	Аналитический метод; 0.50	—
255	567672.40	1411079.46	Аналитический метод; 0.50	—
256	567667.05	1411086.75	Аналитический метод; 0.50	—
257	567664.78	1411093.53	Аналитический метод; 0.50	—
258	567650.46	1411117.88	Аналитический метод; 0.50	—
259	567633.12	1411124.52	Аналитический метод; 0.50	—
260	567596.97	1411136.22	Аналитический метод; 0.50	—
261	567566.96	1411154.05	Аналитический метод; 0.50	—
262	567545.42	1411172.59	Аналитический метод; 0.50	—
263	567543.27	1411172.60	Аналитический метод; 0.50	—
264	567543.21	1411174.66	Аналитический метод; 0.50	—
265	567534.18	1411174.39	Аналитический метод; 0.50	—
266	567534.41	1411166.80	Аналитический метод; 0.50	—
267	567543.44	1411167.07	Аналитический метод; 0.50	—
268	567543.40	1411168.60	Аналитический метод; 0.50	—
269	567543.93	1411168.60	Аналитический метод; 0.50	—
270	567564.62	1411150.79	Аналитический метод; 0.50	—
271	567595.31	1411132.56	Аналитический метод; 0.50	—
272	567631.78	1411120.74	Аналитический метод; 0.50	—
273	567647.72	1411114.64	Аналитический метод; 0.50	—
274	567661.12	1411091.87	Аналитический метод; 0.50	—
275	567663.45	1411084.89	Аналитический метод; 0.50	—
276	567669.91	1411076.10	Аналитический метод; 0.50	—
277	567782.09	1411036.81	Аналитический метод; 0.50	—
278	567829.07	1411023.47	Аналитический метод; 0.50	—
279	567873.60	1411011.00	Аналитический метод; 0.50	—

КАРТА (ПЛАН)

Охранная зона объекта «Газопровод межпоселковый АГРС-2 Елизовского района – Краевая больница – Комплекс жилых и служебных зданий – Котельная № 1 Петропавловск-Камчатского городского округа Камчатского края (кадастровый номер: 41:00:0000000:40)»
(наименование объекта землеустройства)

Сведения о местоположении границ объекта землеустройства

1	2	3	4	5
280	567922.44	1410997.07	Аналитический метод; 0.50	—
281	567952.45	1410994.61	Аналитический метод; 0.50	—
282	567979.93	1410981.76	Аналитический метод; 0.50	—
283	568009.40	1410948.61	Аналитический метод; 0.50	—
284	568033.93	1410913.10	Аналитический метод; 0.50	—
285	568056.66	1410872.73	Аналитический метод; 0.50	—
286	568084.87	1410831.33	Аналитический метод; 0.50	—
287	568099.29	1410808.83	Аналитический метод; 0.50	—
288	568115.60	1410794.81	Аналитический метод; 0.50	—
289	568170.60	1410763.68	Аналитический метод; 0.50	—
290	568237.29	1410698.65	Аналитический метод; 0.50	—
291	568248.35	1410643.07	Аналитический метод; 0.50	—
292	568261.60	1410581.95	Аналитический метод; 0.50	—
293	568274.91	1410526.53	Аналитический метод; 0.50	—
294	568291.41	1410450.19	Аналитический метод; 0.50	—
295	568302.62	1410402.93	Аналитический метод; 0.50	—
296	568313.53	1410362.25	Аналитический метод; 0.50	—
297	568321.51	1410343.62	Аналитический метод; 0.50	—
298	568365.49	1410306.37	Аналитический метод; 0.50	—
299	568374.12	1410280.26	Аналитический метод; 0.50	—
300	568391.65	1410226.29	Аналитический метод; 0.50	—
301	568410.07	1410176.47	Аналитический метод; 0.50	—
302	568405.07	1410163.43	Аналитический метод; 0.50	—
303	568415.05	1410131.19	Аналитический метод; 0.50	—
304	568433.23	1410081.85	Аналитический метод; 0.50	—
305	568433.12	1410031.23	Аналитический метод; 0.50	—
306	568436.62	1409999.56	Аналитический метод; 0.50	—
307	568441.18	1409981.67	Аналитический метод; 0.50	—
308	568464.64	1409935.48	Аналитический метод; 0.50	—
309	568487.99	1409888.91	Аналитический метод; 0.50	—
310	568512.19	1409842.93	Аналитический метод; 0.50	—
311	568536.68	1409798.75	Аналитический метод; 0.50	—
312	568557.04	1409774.95	Аналитический метод; 0.50	—
313	568576.50	1409761.53	Аналитический метод; 0.50	—
314	568626.36	1409727.09	Аналитический метод; 0.50	—
315	568668.00	1409698.75	Аналитический метод; 0.50	—
316	568712.19	1409669.05	Аналитический метод; 0.50	—
317	568794.19	1409615.08	Аналитический метод; 0.50	—
318	568827.46	1409585.78	Аналитический метод; 0.50	—
319	568868.98	1409556.39	Аналитический метод; 0.50	—
320	568918.86	1409521.11	Аналитический метод; 0.50	—
321	568959.17	1409490.89	Аналитический метод; 0.50	—
322	569060.64	1409416.89	Аналитический метод; 0.50	—
323	569060.92	1409416.74	Аналитический метод; 0.50	—
324	569060.05	1409415.11	Аналитический метод; 0.50	—
325	569070.99	1409409.20	Аналитический метод; 0.50	—
326	569071.82	1409410.73	Аналитический метод; 0.50	—
327	569125.54	1409378.64	Аналитический метод; 0.50	—

КАРТА (ПЛАН)

Охранная зона объекта «Газопровод межпоселковый АГРС-2 Елизовского района – Краевая больница – Комплекс жилых и служебных зданий – Котельная № 1 Петропавловск-Камчатского городского округа Камчатского края (кадастровый номер: 41:00:000000:40)»
(наименование объекта землеустройства)

Сведения о местоположении границ объекта землеустройства

1	2	3	4	5
328	569129.55	1409373.45	Аналитический метод; 0.50	—
329	569132.88	1409365.82	Аналитический метод; 0.50	—
330	569134.51	1409352.37	Аналитический метод; 0.50	—
331	569101.88	1409233.94	Аналитический метод; 0.50	—
332	569108.08	1409214.24	Аналитический метод; 0.50	—
333	569161.15	1409145.95	Аналитический метод; 0.50	—
334	569194.16	1409107.21	Аналитический метод; 0.50	—
335	569195.19	1409104.84	Аналитический метод; 0.50	—
336	569195.01	1409103.13	Аналитический метод; 0.50	—
337	569193.20	1409101.57	Аналитический метод; 0.50	—
338	569167.27	1409079.86	Аналитический метод; 0.50	—
339	569114.52	1409038.28	Аналитический метод; 0.50	—
340	569062.08	1409004.69	Аналитический метод; 0.50	—
341	569020.56	1408978.40	Аналитический метод; 0.50	—
342	568931.02	1408920.77	Аналитический метод; 0.50	—
343	568880.90	1408888.88	Аналитический метод; 0.50	—
344	568842.91	1408859.18	Аналитический метод; 0.50	—
345	568787.10	1408819.27	Аналитический метод; 0.50	—
346	568749.58	1408786.56	Аналитический метод; 0.50	—
347	568697.46	1408748.38	Аналитический метод; 0.50	—
348	568694.37	1408747.30	Аналитический метод; 0.50	—
349	568691.56	1408748.89	Аналитический метод; 0.50	—
350	568661.35	1408783.22	Аналитический метод; 0.50	—
351	568637.49	1408805.10	Аналитический метод; 0.50	—
352	568651.18	1408820.71	Аналитический метод; 0.50	—
353	568632.36	1408837.05	Аналитический метод; 0.50	—
354	568624.05	1408827.58	Аналитический метод; 0.50	—
355	568599.42	1408856.54	Аналитический метод; 0.50	—
356	568560.43	1408885.37	Аналитический метод; 0.50	—
357	568540.38	1408892.71	Аналитический метод; 0.50	—
358	568514.41	1408894.89	Аналитический метод; 0.50	—
359	568458.98	1408891.61	Аналитический метод; 0.50	—
360	568407.67	1408888.49	Аналитический метод; 0.50	—
361	568358.82	1408884.89	Аналитический метод; 0.50	—
362	568312.70	1408884.76	Аналитический метод; 0.50	—
363	568244.22	1408882.08	Аналитический метод; 0.50	—
364	568200.13	1408879.33	Аналитический метод; 0.50	—
365	568149.20	1408877.51	Аналитический метод; 0.50	—
366	568108.54	1408876.14	Аналитический метод; 0.50	—
367	568066.50	1408874.63	Аналитический метод; 0.50	—
368	567993.83	1408874.44	Аналитический метод; 0.50	—
369	567961.41	1408880.54	Аналитический метод; 0.50	—
370	567943.28	1408889.31	Аналитический метод; 0.50	—
371	567899.71	1408942.65	Аналитический метод; 0.50	—
372	567873.31	1408982.87	Аналитический метод; 0.50	—
373	567845.88	1409015.10	Аналитический метод; 0.50	—
374	567820.28	1409041.57	Аналитический метод; 0.50	—
375	567781.74	1409071.06	Аналитический метод; 0.50	—

КАРТА (ПЛАН)

Охранная зона объекта «Газопровод межпоселковый АГРС-2 Елизовского района – Краевая больница – Комплекс жилых и служебных зданий – Котельная № 1 Петропавловск-Камчатского городского округа Камчатского края (кадастровый номер: 41:00:0000000:40)»
(наименование объекта землеустройства)

Сведения о местоположении границ объекта землеустройства

1	2	3	4	5
376	567737.11	1409099.88	Аналитический метод; 0.50	—
377	567692.03	1409112.06	Аналитический метод; 0.50	—
378	567662.73	1409108.91	Аналитический метод; 0.50	—
379	567631.40	1409096.07	Аналитический метод; 0.50	—
380	567596.32	1409071.33	Аналитический метод; 0.50	—
381	567561.00	1409040.78	Аналитический метод; 0.50	—
382	567512.57	1408994.79	Аналитический метод; 0.50	—
383	567476.65	1408959.25	Аналитический метод; 0.50	—
384	567444.31	1408926.57	Аналитический метод; 0.50	—
385	567409.53	1408892.63	Аналитический метод; 0.50	—
386	567358.22	1408844.16	Аналитический метод; 0.50	—
387	567306.72	1408796.02	Аналитический метод; 0.50	—
388	567270.68	1408760.83	Аналитический метод; 0.50	—
389	567230.44	1408722.15	Аналитический метод; 0.50	—
390	567195.55	1408686.89	Аналитический метод; 0.50	—
391	567161.27	1408646.30	Аналитический метод; 0.50	—
392	567135.66	1408598.89	Аналитический метод; 0.50	—
393	567114.80	1408546.21	Аналитический метод; 0.50	—
394	567094.66	1408495.54	Аналитический метод; 0.50	—
395	567074.68	1408435.48	Аналитический метод; 0.50	—
396	567057.77	1408377.51	Аналитический метод; 0.50	—
397	567037.76	1408322.28	Аналитический метод; 0.50	—
398	567022.27	1408274.99	Аналитический метод; 0.50	—
399	567007.01	1408239.32	Аналитический метод; 0.50	—
400	566978.00	1408187.33	Аналитический метод; 0.50	—
401	566912.95	1408132.87	Аналитический метод; 0.50	—
402	566852.07	1408051.25	Аналитический метод; 0.50	—
403	566832.22	1408022.48	Аналитический метод; 0.50	—
404	566808.46	1408002.62	Аналитический метод; 0.50	—
405	566790.90	1407983.91	Аналитический метод; 0.50	—
406	566772.70	1407958.08	Аналитический метод; 0.50	—
407	566772.94	1407964.79	Аналитический метод; 0.50	—
408	566757.59	1407965.27	Аналитический метод; 0.50	—
409	566758.60	1407983.03	Аналитический метод; 0.50	—
410	566742.68	1407984.03	Аналитический метод; 0.50	—
411	566733.34	1407987.61	Аналитический метод; 0.50	—
412	566714.59	1407986.60	Аналитический метод; 0.50	—
413	566698.87	1408008.35	Аналитический метод; 0.50	—
414	566664.92	1407998.56	Аналитический метод; 0.50	—
415	566653.89	1407985.29	Аналитический метод; 0.50	—
416	566625.18	1407942.54	Аналитический метод; 0.50	—
417	566583.52	1407954.49	Аналитический метод; 0.50	—
418	566582.42	1407950.65	Аналитический метод; 0.50	—
419	566626.88	1407937.89	Аналитический метод; 0.50	—
420	566657.10	1407982.90	Аналитический метод; 0.50	—
421	566667.21	1407995.06	Аналитический метод; 0.50	—
422	566697.28	1408003.72	Аналитический метод; 0.50	—
423	566712.62	1407982.49	Аналитический метод; 0.50	—

КАРТА (ПЛАН)

Охранная зона объекта «Газопровод межпоселковый АГРС-2 Елизовского района – Краевая больница – Комплекс жилых и служебных зданий – Котельная № 1 Петропавловск-Камчатского городского округа Камчатского края (кадастровый номер: 41:00:000000:40)»
(наименование объекта землеустройства)

Сведения о местоположении границ объекта землеустройства

1	2	3	4	5
424	566732.71	1407983.57	Аналитический метод; 0.50	—
425	566741.82	1407980.07	Аналитический метод; 0.50	—
426	566754.38	1407979.29	Аналитический метод; 0.50	—
427	566753.60	1407965.39	Аналитический метод; 0.50	—
428	566739.82	1407965.82	Аналитический метод; 0.50	—
429	566739.42	1407940.59	Аналитический метод; 0.50	—
430	566772.04	1407939.51	Аналитический метод; 0.50	—
431	566772.51	1407952.74	Аналитический метод; 0.50	—
432	566774.35	1407953.47	Аналитический метод; 0.50	—
433	566794.01	1407981.37	Аналитический метод; 0.50	—
434	566811.21	1407999.71	Аналитический метод; 0.50	—
435	566835.21	1408019.76	Аналитический метод; 0.50	—
436	566855.32	1408048.92	Аналитический метод; 0.50	—
437	566915.88	1408130.10	Аналитический метод; 0.50	—
438	566981.14	1408184.74	Аналитический метод; 0.50	—
439	567010.60	1408237.55	Аналитический метод; 0.50	—
440	567026.02	1408273.57	Аналитический метод; 0.50	—
441	567041.55	1408320.97	Аналитический метод; 0.50	—
442	567061.57	1408376.27	Аналитический метод; 0.50	—
443	567078.50	1408434.29	Аналитический метод; 0.50	—
444	567098.42	1408494.17	Аналитический метод; 0.50	—
445	567118.52	1408544.73	Аналитический метод; 0.50	—
446	567139.29	1408597.20	Аналитический метод; 0.50	—
447	567164.60	1408644.04	Аналитический метод; 0.50	—
448	567198.51	1408684.19	Аналитический метод; 0.50	—
449	567233.25	1408719.30	Аналитический метод; 0.50	—
450	567273.46	1408757.96	Аналитический метод; 0.50	—
451	567309.48	1408793.13	Аналитический метод; 0.50	—
452	567360.95	1408841.25	Аналитический метод; 0.50	—
453	567412.30	1408889.74	Аналитический метод; 0.50	—
454	567447.13	1408923.73	Аналитический метод; 0.50	—
455	567479.48	1408956.42	Аналитический метод; 0.50	—
456	567515.35	1408991.91	Аналитический метод; 0.50	—
457	567563.69	1409037.82	Аналитический метод; 0.50	—
458	567598.79	1409068.17	Аналитический метод; 0.50	—
459	567633.34	1409092.54	Аналитический метод; 0.50	—
460	567663.73	1409104.99	Аналитический метод; 0.50	—
461	567691.71	1409108.01	Аналитический метод; 0.50	—
462	567735.47	1409096.18	Аналитический метод; 0.50	—
463	567779.43	1409067.79	Аналитический метод; 0.50	—
464	567817.61	1409038.58	Аналитический метод; 0.50	—
465	567842.92	1409012.41	Аналитический метод; 0.50	—
466	567870.10	1408980.47	Аналитический метод; 0.50	—
467	567896.48	1408940.28	Аналитический метод; 0.50	—
468	567940.75	1408886.09	Аналитический метод; 0.50	—
469	567960.15	1408876.71	Аналитический метод; 0.50	—
470	567993.46	1408870.44	Аналитический метод; 0.50	—
471	568066.58	1408870.64	Аналитический метод; 0.50	—

КАРТА (ПЛАН)

Охранная зона объекта «Газопровод межпоселковый АГРС-2 Елизовского района – Краевая больница – Комплекс жилых и служебных зданий – Котельная № 1 Петропавловск-Камчатского городского округа Камчатского края (кадастровый номер: 41:00:0000000:40)»
(наименование объекта землеустройства)

Сведения о местоположении границ объекта землеустройства

1	2	3	4	5
472	568108.68	1408872.15	Аналитический метод; 0.50	—
473	568149.33	1408873.52	Аналитический метод; 0.50	—
474	568200.32	1408875.33	Аналитический метод; 0.50	—
475	568244.43	1408878.09	Аналитический метод; 0.50	—
476	568312.78	1408880.77	Аналитический метод; 0.50	—
477	568358.98	1408880.89	Аналитический метод; 0.50	—
478	568407.94	1408884.50	Аналитический метод; 0.50	—
479	568459.22	1408887.62	Аналитический метод; 0.50	—
480	568514.36	1408890.88	Аналитический метод; 0.50	—
481	568539.51	1408888.77	Аналитический метод; 0.50	—
482	568558.51	1408881.81	Аналитический метод; 0.50	—
483	568596.67	1408853.60	Аналитический метод; 0.50	—
484	568621.39	1408824.54	Аналитический метод; 0.50	—
485	568612.78	1408814.74	Аналитический метод; 0.50	—
486	568631.60	1408798.40	Аналитический метод; 0.50	—
487	568634.85	1408802.09	Аналитический метод; 0.50	—
488	568658.49	1408780.42	Аналитический метод; 0.50	—
489	568689.00	1408745.74	Аналитический метод; 0.50	—
490	568693.98	1408742.93	Аналитический метод; 0.50	—
491	568699.34	1408744.80	Аналитический метод; 0.50	—
492	568752.08	1408783.43	Аналитический метод; 0.50	—
493	568789.58	1408816.13	Аналитический метод; 0.50	—
494	568845.31	1408855.98	Аналитический метод; 0.50	—
495	568883.21	1408885.61	Аналитический метод; 0.50	—
496	568933.17	1408917.40	Аналитический метод; 0.50	—
497	569022.71	1408975.03	Аналитический метод; 0.50	—
498	569064.23	1409001.31	Аналитический метод; 0.50	—
499	569116.84	1409035.02	Аналитический метод; 0.50	—
500	569169.79	1409076.75	Аналитический метод; 0.50	—
501	569195.79	1409098.52	Аналитический метод; 0.50	—
502	569198.83	1409101.14	Аналитический метод; 0.50	—
503	569199.28	1409105.47	Аналитический метод; 0.50	—
504	569197.60	1409109.35	Аналитический метод; 0.50	—
505	569164.25	1409148.48	Аналитический метод; 0.50	—
506	569111.68	1409216.13	Аналитический метод; 0.50	—
507	569106.05	1409234.02	Аналитический метод; 0.50	—
508	569138.58	1409352.06	Аналитический метод; 0.50	—
509	569136.78	1409366.88	Аналитический метод; 0.50	—
510	569133.02	1409375.51	Аналитический метод; 0.50	—
511	569128.24	1409381.68	Аналитический метод; 0.50	—
512	569073.72	1409414.26	Аналитический метод; 0.50	—
513	569074.64	1409415.95	Аналитический метод; 0.50	—
514	569073.28	1409416.69	Аналитический метод; 0.50	—
515	569089.93	1409439.24	Аналитический метод; 0.50	—
516	569132.36	1409503.32	Аналитический метод; 0.50	—
517	569156.38	1409538.99	Аналитический метод; 0.50	—
518	569169.04	1409551.03	Аналитический метод; 0.50	—
519	569192.90	1409553.01	Аналитический метод; 0.50	—

КАРТА (ПЛАН)

Охранная зона объекта «Газопровод межпоселковый АГРС-2 Елизовского района – Краевая больница – Комплекс жилых и служебных зданий – Котельная № 1 Петропавловск-Камчатского городского округа Камчатского края (кадастровый номер: 41:00:0000000:40)»
(наименование объекта землеустройства)

Сведения о местоположении границ объекта землеустройства

1	2	3	4	5
520	569246.57	1409519.54	Аналитический метод; 0.50	—
521	569292.23	1409499.07	Аналитический метод; 0.50	—
522	569338.99	1409468.72	Аналитический метод; 0.50	—
1	569378.69	1409451.22	Аналитический метод; 0.50	—

3. Сведения о характерных точках части (частей) границы объекта землеустройства

Часть №

—

—

—

—

—

4. Сведения о частях границ объекта землеустройства, совпадающих с местоположением внешних границ природных объектов и (или) объектов искусственного происхождения

Обозначение части границ		Описание прохождения части границ
от точки	до точки	
1	2	3
1	2	—
2	3	—
3	4	—
4	5	—
5	6	—
6	7	—
7	8	—
8	9	—
9	10	—
10	11	—
11	12	—
12	13	—
13	14	—
14	15	—
15	16	—
16	17	—
17	18	—
18	19	—
19	20	—
20	21	—
21	22	—
22	23	—
23	24	—
24	25	—
25	26	—
26	27	—
27	28	—
28	29	—
29	30	—
30	31	—
31	32	—
32	33	—
33	34	—
34	35	—

КАРТА (ПЛАН)

Охранная зона объекта «Газопровод межпоселковый АГРС-2 Елизовского района – Краевая больница – Комплекс жилых и служебных зданий – Котельная № 1 Петропавловск-Камчатского городского округа Камчатского края (кадастровый номер: 41:00:0000000:40)»
(наименование объекта землеустройства)

Сведения о местоположении границ объекта землеустройства

1	2	3
35	36	---
36	37	---
37	38	---
38	39	---
39	40	---
40	41	---
41	42	---
42	43	---
43	44	---
44	45	---
45	46	---
46	47	---
47	48	---
48	49	---
49	50	---
50	51	---
51	52	---
52	53	---
53	54	---
54	55	---
55	56	---
56	57	---
57	58	---
58	59	---
59	60	---
60	61	---
61	62	---
62	63	---
63	64	---
64	65	---
65	66	---
66	67	---
67	68	---
68	69	---
69	70	---
70	71	---
71	72	---
72	73	---
73	74	---
74	75	---
75	76	---
76	77	---
77	78	---
78	79	---
79	80	---
80	81	---
81	82	---
82	83	---

КАРТА (ПЛАН)

Охранная зона объекта «Газопровод межпоселковый АГРС-2 Елизовского района – Краевая больница – Комплекс жилых и служебных зданий – Котельная № 1 Петропавловск-Камчатского городского округа Камчатского края (кадастровый номер: 41:00:000000:40)»
(наименование объекта землеустройства)

Сведения о местоположении границ объекта землеустройства

1	2	3
83	84	—
84	85	—
85	86	—
86	87	—
87	88	—
88	89	—
89	90	—
90	91	—
91	92	—
92	93	—
93	94	—
94	95	—
95	96	—
96	97	—
97	98	—
98	99	—
99	100	—
100	101	—
101	102	—
102	103	—
103	104	—
104	105	—
105	106	—
106	107	—
107	108	—
108	109	—
109	110	—
110	111	—
111	112	—
112	113	—
113	114	—
114	115	—
115	116	—
116	117	—
117	118	—
118	119	—
119	120	—
120	121	—
121	122	—
122	123	—
123	124	—
124	125	—
125	126	—
126	127	—
127	128	—
128	129	—
129	130	—
130	131	—

КАРТА (ПЛАН)

Охранная зона объекта «Газопровод межпоселковый АГРС-2 Елизовского района – Краевая больница – Комплекс жилых и служебных зданий – Котельная № 1 Петропавловск-Камчатского городского округа Камчатского края (кадастровый номер: 41:00:0000000:40)»
(наименование объекта землеустройства)

Сведения о местоположении границ объекта землеустройства

1	2	3
131	132	—
132	133	—
133	134	—
134	135	—
135	136	—
136	137	—
137	138	—
138	139	—
139	140	—
140	141	—
141	142	—
142	143	—
143	144	—
144	145	—
145	146	—
146	147	—
147	148	—
148	149	—
149	150	—
150	151	—
151	152	—
152	153	—
153	154	—
154	155	—
155	156	—
156	157	—
157	158	—
158	159	—
159	160	—
160	161	—
161	162	—
162	163	—
163	164	—
164	165	—
165	166	—
166	167	—
167	168	—
168	169	—
169	170	—
170	171	—
171	172	—
172	173	—
173	174	—
174	175	—
175	176	—
176	177	—
177	178	—
178	179	—

КАРТА (ПЛАН)

Охранная зона объекта «Газопровод межпоселковый АГРС-2 Елизовского района – Краевая больница – Комплекс жилых и служебных зданий – Котельная № 1 Петропавловск-Камчатского городского округа Камчатского края (кадастровый номер: 41:00:0000000:40)»
(наименование объекта землеустройства)

Сведения о местоположении границ объекта землеустройства

1	2	3
179	180	—
180	181	—
181	182	—
182	183	—
183	184	—
184	185	—
185	186	—
186	187	—
187	188	—
188	189	—
189	190	—
190	191	—
191	192	—
192	193	—
193	194	—
194	195	—
195	196	—
196	197	—
197	198	—
198	199	—
199	200	—
200	201	—
201	202	—
202	203	—
203	204	—
204	205	—
205	206	—
206	207	—
207	208	—
208	209	—
209	210	—
210	211	—
211	212	—
212	213	—
213	214	—
214	215	—
215	216	—
216	217	—
217	218	—
218	219	—
219	220	—
220	221	—
221	222	—
222	223	—
223	224	—
224	225	—
225	226	—
226	227	—

КАРТА (ПЛАН)

Охранная зона объекта «Газопровод межпоселковый АГРС-2 Елизовского района – Краевая больница – Комплекс жилых и служебных зданий – Котельная № 1 Петропавловск-Камчатского городского округа Камчатского края (кадастровый номер: 41:00:0000000:40)»
(наименование объекта землеустройства)

Сведения о местоположении границ объекта землеустройства

1	2	3
227	228	—
228	229	—
229	230	—
230	231	—
231	232	—
232	233	—
233	234	—
234	235	—
235	236	—
236	237	—
237	238	—
238	239	—
239	240	—
240	241	—
241	242	—
242	243	—
243	244	—
244	245	—
245	246	—
246	247	—
247	248	—
248	249	—
249	250	—
250	251	—
251	252	—
252	253	—
253	254	—
254	255	—
255	256	—
256	257	—
257	258	—
258	259	—
259	260	—
260	261	—
261	262	—
262	263	—
263	264	—
264	265	—
265	266	—
266	267	—
267	268	—
268	269	—
269	270	—
270	271	—
271	272	—
272	273	—
273	274	—
274	275	—

КАРТА (ПЛАН)

Охранная зона объекта «Газопровод межпоселковый АГРС-2 Елизовского района – Краевая больница – Комплекс жилых и служебных зданий – Котельная № 1 Петропавловск-Камчатского городского округа Камчатского края (кадастровый номер: 41:00:000000:40)»
(наименование объекта землеустройства)

Сведения о местоположении границ объекта землеустройства

1	2	3
275	276	—
276	277	—
277	278	—
278	279	—
279	280	—
280	281	—
281	282	—
282	283	—
283	284	—
284	285	—
285	286	—
286	287	—
287	288	—
288	289	—
289	290	—
290	291	—
291	292	—
292	293	—
293	294	—
294	295	—
295	296	—
296	297	—
297	298	—
298	299	—
299	300	—
300	301	—
301	302	—
302	303	—
303	304	—
304	305	—
305	306	—
306	307	—
307	308	—
308	309	—
309	310	—
310	311	—
311	312	—
312	313	—
313	314	—
314	315	—
315	316	—
316	317	—
317	318	—
318	319	—
319	320	—
320	321	—
321	322	—
322	323	—

КАРТА (ПЛАН)

Охранная зона объекта «Газопровод межпоселковый АГРС-2 Елизовского района – Краевая больница – Комплекс жилых и служебных зданий – Котельная № 1 Петропавловск-Камчатского городского округа Камчатского края (кадастровый номер: 41:00:0000000:40)»
(наименование объекта землеустройства)

Сведения о местоположении границ объекта землеустройства

1	2	3
323	324	—
324	325	—
325	326	—
326	327	—
327	328	—
328	329	—
329	330	—
330	331	—
331	332	—
332	333	—
333	334	—
334	335	—
335	336	—
336	337	—
337	338	—
338	339	—
339	340	—
340	341	—
341	342	—
342	343	—
343	344	—
344	345	—
345	346	—
346	347	—
347	348	—
348	349	—
349	350	—
350	351	—
351	352	—
352	353	—
353	354	—
354	355	—
355	356	—
356	357	—
357	358	—
358	359	—
359	360	—
360	361	—
361	362	—
362	363	—
363	364	—
364	365	—
365	366	—
366	367	—
367	368	—
368	369	—
369	370	—
370	371	—

КАРТА (ПЛАН)

Охранная зона объекта «Газопровод межпоселковый АГРС-2 Елизовского района – Красная больница – Комплекс жилых и служебных зданий – Котельная № 1 Петропавловск-Камчатского городского округа Камчатского края (кадастровый номер: 41:00:000000:40)»
(наименование объекта землеустройства)

Сведения о местоположении границ объекта землеустройства

1	2	3
371	372	—
372	373	—
373	374	—
374	375	—
375	376	—
376	377	—
377	378	—
378	379	—
379	380	—
380	381	—
381	382	—
382	383	—
383	384	—
384	385	—
385	386	—
386	387	—
387	388	—
388	389	—
389	390	—
390	391	—
391	392	—
392	393	—
393	394	—
394	395	—
395	396	—
396	397	—
397	398	—
398	399	—
399	400	—
400	401	—
401	402	—
402	403	—
403	404	—
404	405	—
405	406	—
406	407	—
407	408	—
408	409	—
409	410	—
410	411	—
411	412	—
412	413	—
413	414	—
414	415	—
415	416	—
416	417	—
417	418	—
418	419	—

КАРТА (ПЛАН)

Охранная зона объекта «Газопровод межпоселковый АГРС-2 Елизовского района – Краевая больница – Комплекс жилых и служебных зданий – Котельная № 1 Петропавловск-Камчатского городского округа Камчатского края (кадастровый номер: 41:00:0000000:40)»
(наименование объекта землеустройства)

Сведения о местоположении границ объекта землеустройства

1	2	3
419	420	—
420	421	—
421	422	—
422	423	—
423	424	—
424	425	—
425	426	—
426	427	—
427	428	—
428	429	—
429	430	—
430	431	—
431	432	—
432	433	—
433	434	—
434	435	—
435	436	—
436	437	—
437	438	—
438	439	—
439	440	—
440	441	—
441	442	—
442	443	—
443	444	—
444	445	—
445	446	—
446	447	—
447	448	—
448	449	—
449	450	—
450	451	—
451	452	—
452	453	—
453	454	—
454	455	—
455	456	—
456	457	—
457	458	—
458	459	—
459	460	—
460	461	—
461	462	—
462	463	—
463	464	—
464	465	—
465	466	—
466	467	—

КАРТА (ПЛАН)

Охранная зона объекта «Газопровод межпоселковый АГРС-2 Елизовского района – Краевая больница – Комплекс жилых и служебных зданий – Котельная № 1 Петропавловск-Камчатского городского округа Камчатского края (кадастровый номер: 41:00:000000:40)»
(наименование объекта землеустройства)

Сведения о местоположении границ объекта землеустройства

1	2	3
467	468	—
468	469	—
469	470	—
470	471	—
471	472	—
472	473	—
473	474	—
474	475	—
475	476	—
476	477	—
477	478	—
478	479	—
479	480	—
480	481	—
481	482	—
482	483	—
483	484	—
484	485	—
485	486	—
486	487	—
487	488	—
488	489	—
489	490	—
490	491	—
491	492	—
492	493	—
493	494	—
494	495	—
495	496	—
496	497	—
497	498	—
498	499	—
499	500	—
500	501	—
501	502	—
502	503	—
503	504	—
504	505	—
505	506	—
506	507	—
507	508	—
508	509	—
509	510	—
510	511	—
511	512	—
512	513	—
513	514	—
514	515	—

КАРТА (ПЛАН)

Охранная зона объекта «Газопровод межпоселковый АГРС-2 Елизовского района – Краевая больница – Комплекс жилых и служебных зданий – Котельная № 1 Петропавловск-Камчатского городского округа Камчатского края (кадастровый номер: 41:00:0000000:40)»
(наименование объекта землеустройства)

Сведения о местоположении границ объекта землеустройства

1	2	3
515	516	—
516	517	—
517	518	—
518	519	—
519	520	—
520	521	—
521	522	—
522	1	—

КАРТА (ПЛАН)

Охранная зона объекта «Газопровод межпоселковый АГРС-2 Елизовского района – Краевая больница – Комплекс жилых и служебных зданий – Котельная № 1 Петропавловск-Камчатского городского округа Камчатского края (кадастровый номер: 41:00:0000000:40)»
(наименование объекта землеустройства)

Сведения о местоположении измененных (уточненных) границ объекта землеустройства

1. Система координат *МСК41, Зона 1*

2. Сведения о характерных точках границ объекта землеустройства

Обозначение характерных точек границ	Существующие координаты, м		Измененные (уточненные) координаты, м		Метод определения координат и средняя квадратическая погрешность положения характерной точки (M_t), м	Описание закрепления точки
	X	Y	X	Y		
1	2	3	4	5	6	7
—	—	—	—	—	—	—

3. Сведения о характерных точках части (частей) границы объекта землеустройства

Часть №

—	—	—	—	—	—	—
---	---	---	---	---	---	---

4. Сведения о частях границ объекта землеустройства, совпадающих с местоположением внешних границ природных объектов и (или) объектов искусственного происхождения

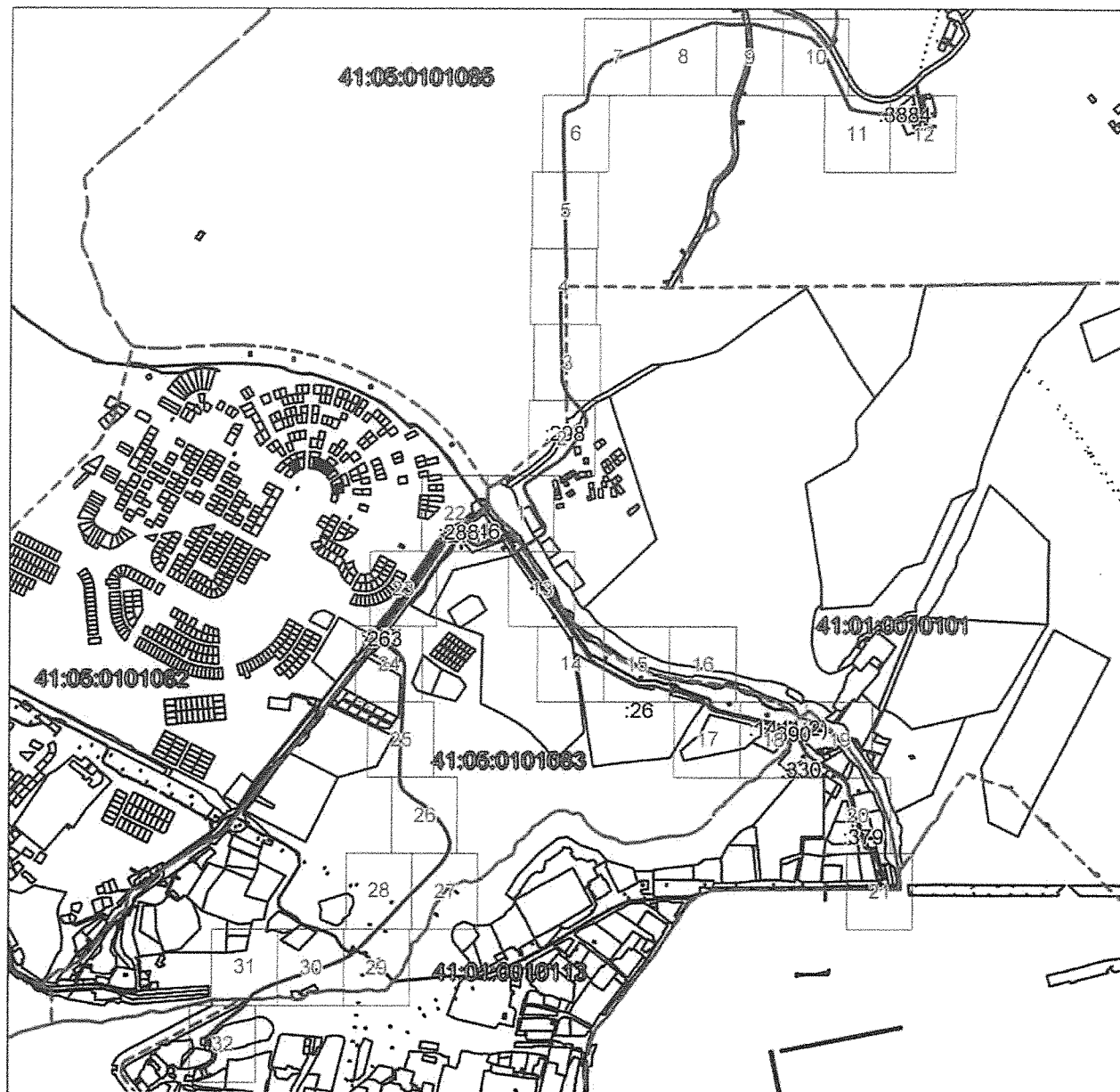
Обозначение части границ		Существующее описание прохождения части границ	Измененное (уточненное) описание прохождения части границ
от точки	до точки		
1	2	3	4
—	—	—	—

КАРТА (ПЛАН)

Охранная зона объекта «Газопровод межпоселковый АГРС-2 Елизовского района – Краевая больница – Комплекс жилых и служебных зданий – Котельная № 1 Петропавловск-Камчатского городского округа Камчатского края (кадастровый номер: 41:00:0000000:40)»
(наименование объекта землеустройства)

План границ объекта землеустройства

Основной лист



Масштаб 1: 30000

Используемые условные знаки и обозначения:

- — область выносного листа,
23 — номер выносного листа.

Остальные используемые условные знаки и обозначения приведены на отдельной странице в конце раздела.

Подпись _____ Родюков А. Н. Дата 20 июня 2019

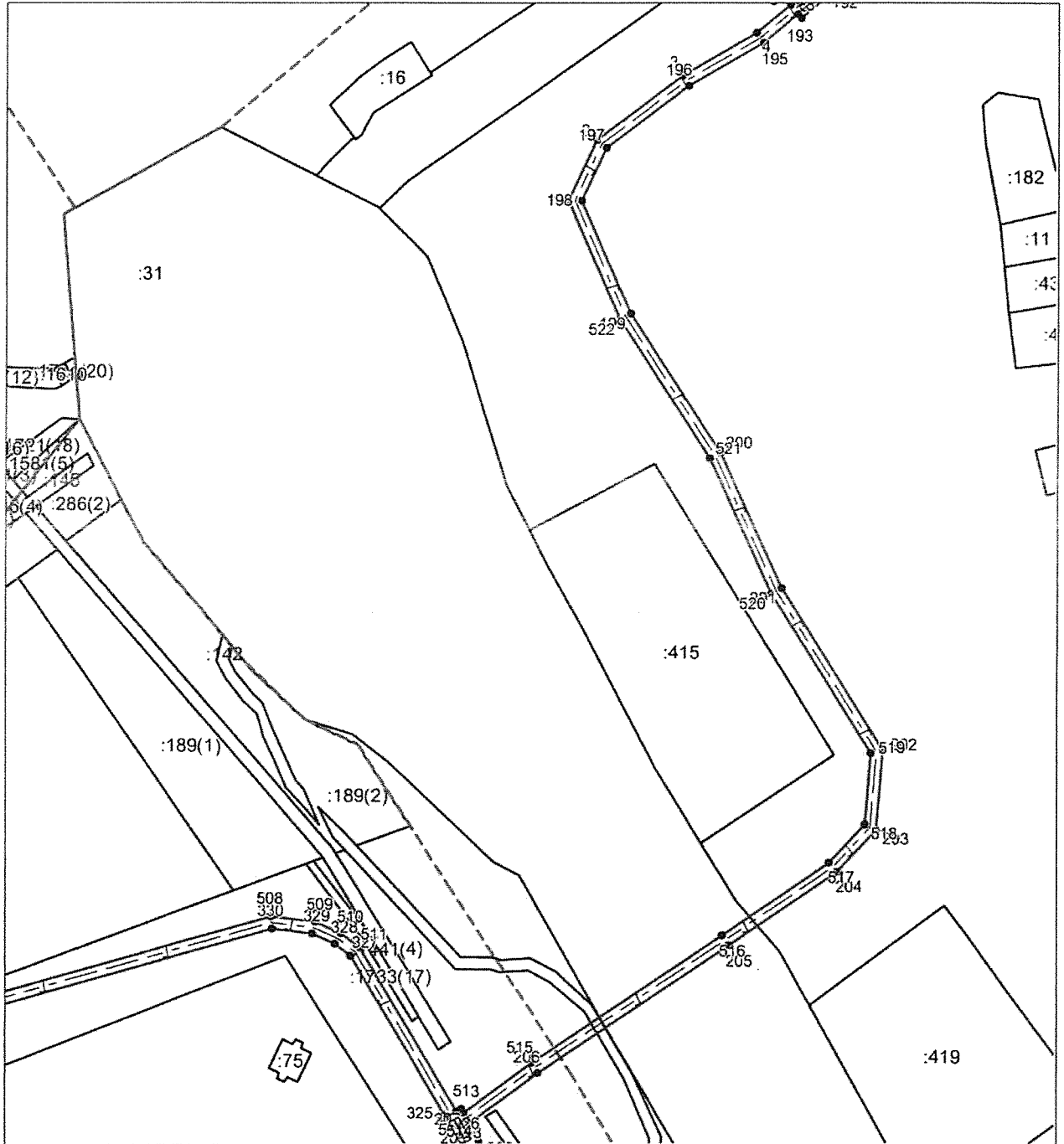
Место для оттиска печати лица, составившего карту (план) объекта землеустройства

КАРТА (ПЛАН)

Охранная зона объекта «Газопровод межпоселковый АГРС-2 Елизовского района – Краевая больница – Комплекс жилых и служебных зданий – Котельная № 1 Петропавловск-Камчатского городского округа Камчатского края (кадастровый номер: 41:00:0000000:40)»
(наименование объекта землеустройства)

План границ объекта землеустройства

Выносной лист №1



Масштаб 1:2000

Используемые условные знаки и обозначения приведены на отдельной странице в конце раздела.

Подпись *Родюков А. Н.* Дата 20 июня 2019

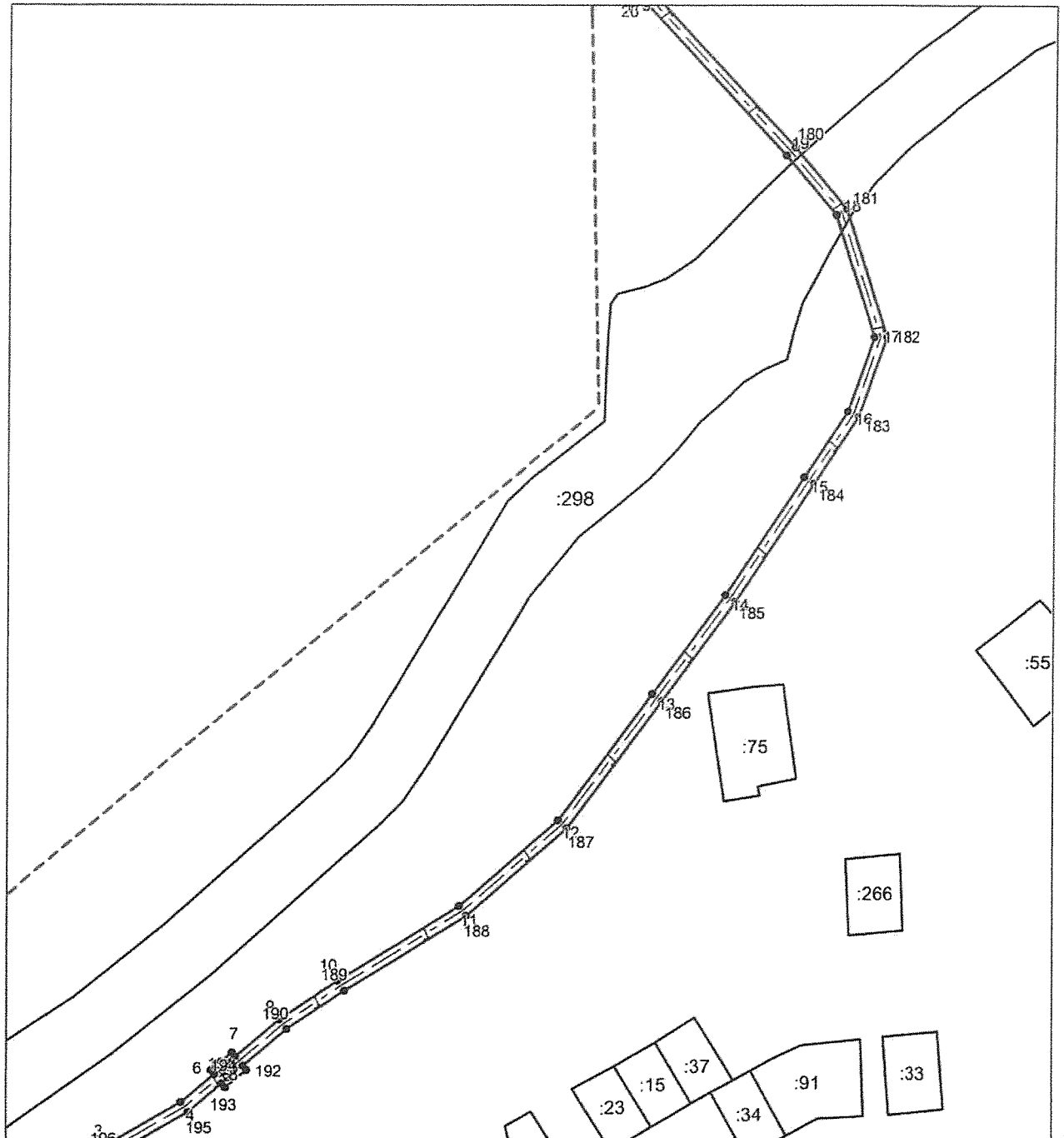
Место для оттиска печати лица, составившего карту (план) объекта землеустройства

КАРТА (ПЛАН)

Охранная зона объекта «Газопровод межпоселковый АГРС-2 Елизовского района – Краевая больница – Комплекс жилых и служебных зданий – Котельная № 1 Петропавловск-Камчатского городского округа Камчатского края (кадастровый номер: 41:00:0000000:40)»
(наименование объекта землеустройства)

План границ объекта землеустройства

Выносной лист №2



Масштаб 1:2000

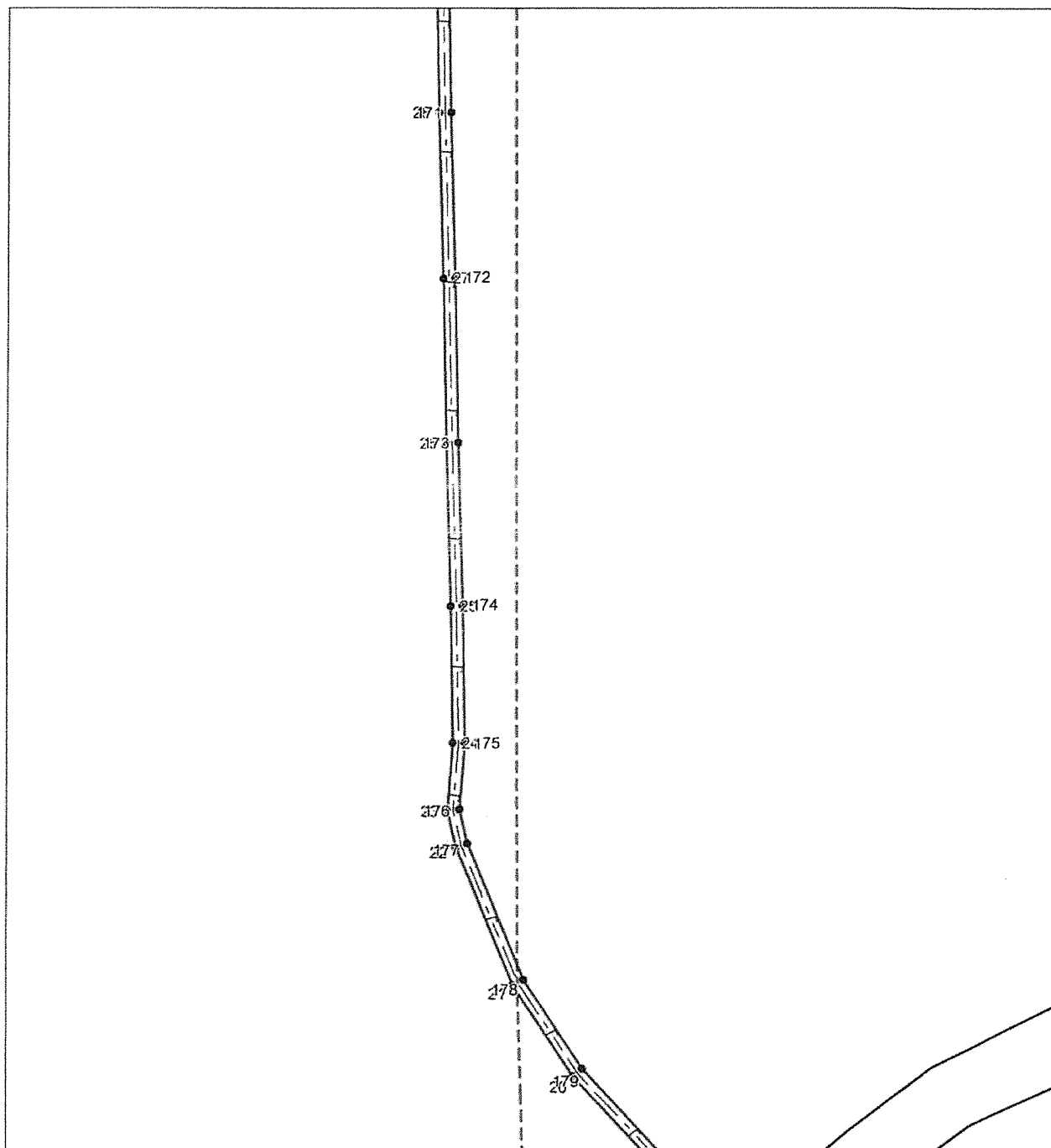
Используемые условные знаки и обозначения приведены на отдельной странице в конце раздела.

Подпись *Родюков А. Н.* Дата 20 июня 2019

Место для оттиска печати лица, составившего карту (план) объекта землеустройства

КАРТА (ПЛАН)

Охранная зона объекта «Газопровод межпоселковый АГРС-2 Елизовского района – Краевая больница – Комплекс жилых и служебных зданий – Котельная № 1 Петропавловск-Камчатского городского округа Камчатского края (кадастровый номер: 41:00:0000000:40)»
(наименование объекта землеустройства)

План границ объекта землеустройства**Выносной лист №3****Масштаб 1:2000**

Используемые условные знаки и обозначения приведены на отдельной странице в конце раздела.

Подпись *Родюков А. Н.* Дата *20 июня 2019*

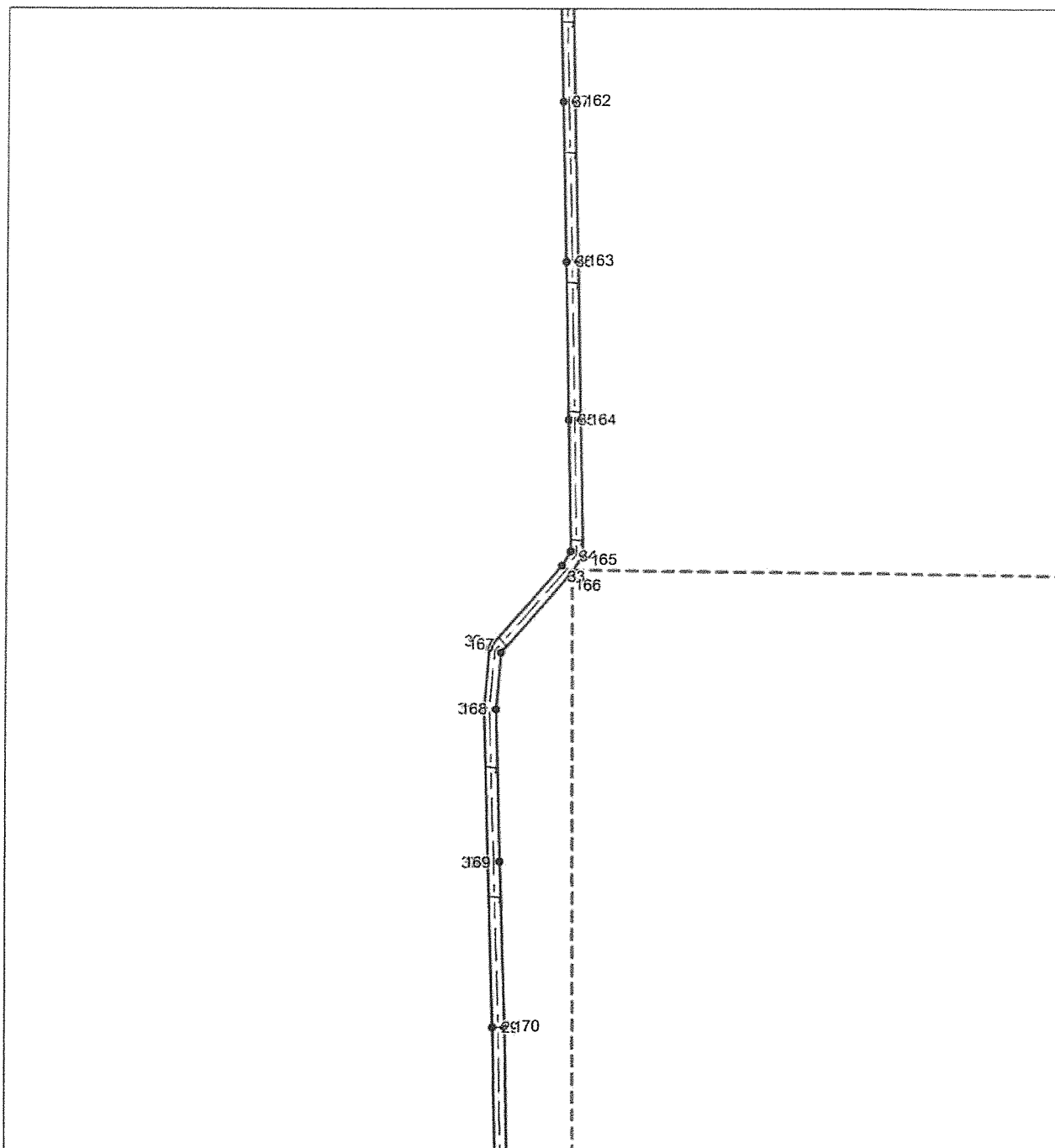
Место для оттиска печати лица, составившего карту (план) объекта землеустройства

КАРТА (ПЛАН)

Охранная зона объекта «Газопровод межпоселковый АГРС-2 Елизовского района – Краевая больница – Комплекс жилых и служебных зданий – Котельная № 1 Петропавловск-Камчатского городского округа Камчатского края (кадастровый номер: 41:00:0000000:40)»
(наименование объекта землеустройства)

План границ объекта землеустройства

Выносной лист №4



Масштаб 1:2000

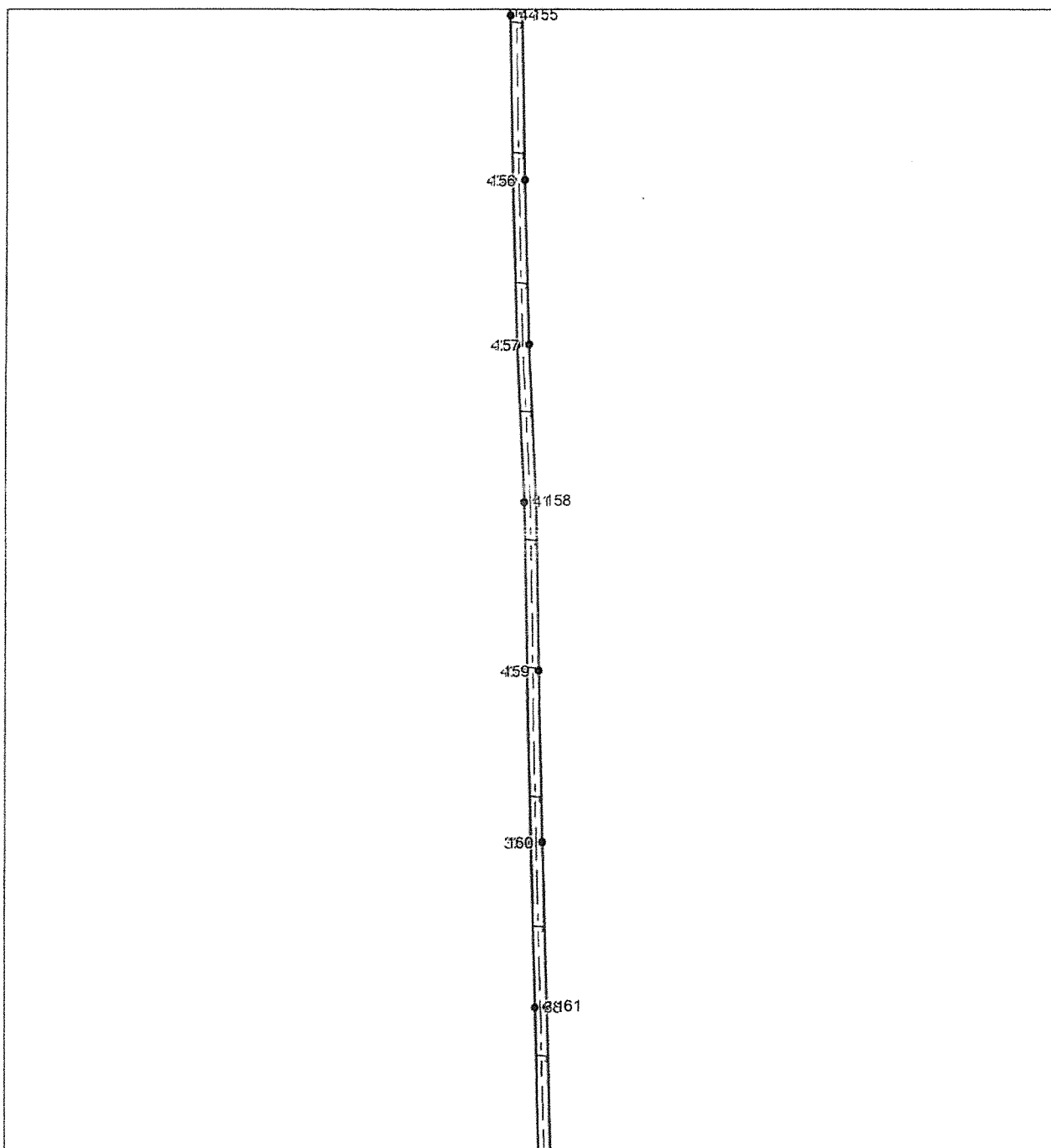
Используемые условные знаки и обозначения приведены на отдельной странице в конце раздела.

Подпись *Родюков А. Н.* Дата *20 июня 2019*

Место для оттиска печати лица, составившего карту (план) объекта землеустройства

КАРТА (ПЛАН)

Охранная зона объекта «Газопровод межпоселковый АГРС-2 Елизовского района – Красная больница – Комплекс жилых и служебных зданий – Котельная № 1 Петропавловск-Камчатского городского округа Камчатского края (кадастровый номер: 41:00:0000000:40)»
(наименование объекта землеустройства)

План границ объекта землеустройства**Выносной лист №5****Масштаб 1:2000**

Используемые условные знаки и обозначения приведены на отдельной странице в конце раздела.

Подпись *Родюков А. Н.* Дата *20 июня 2019*

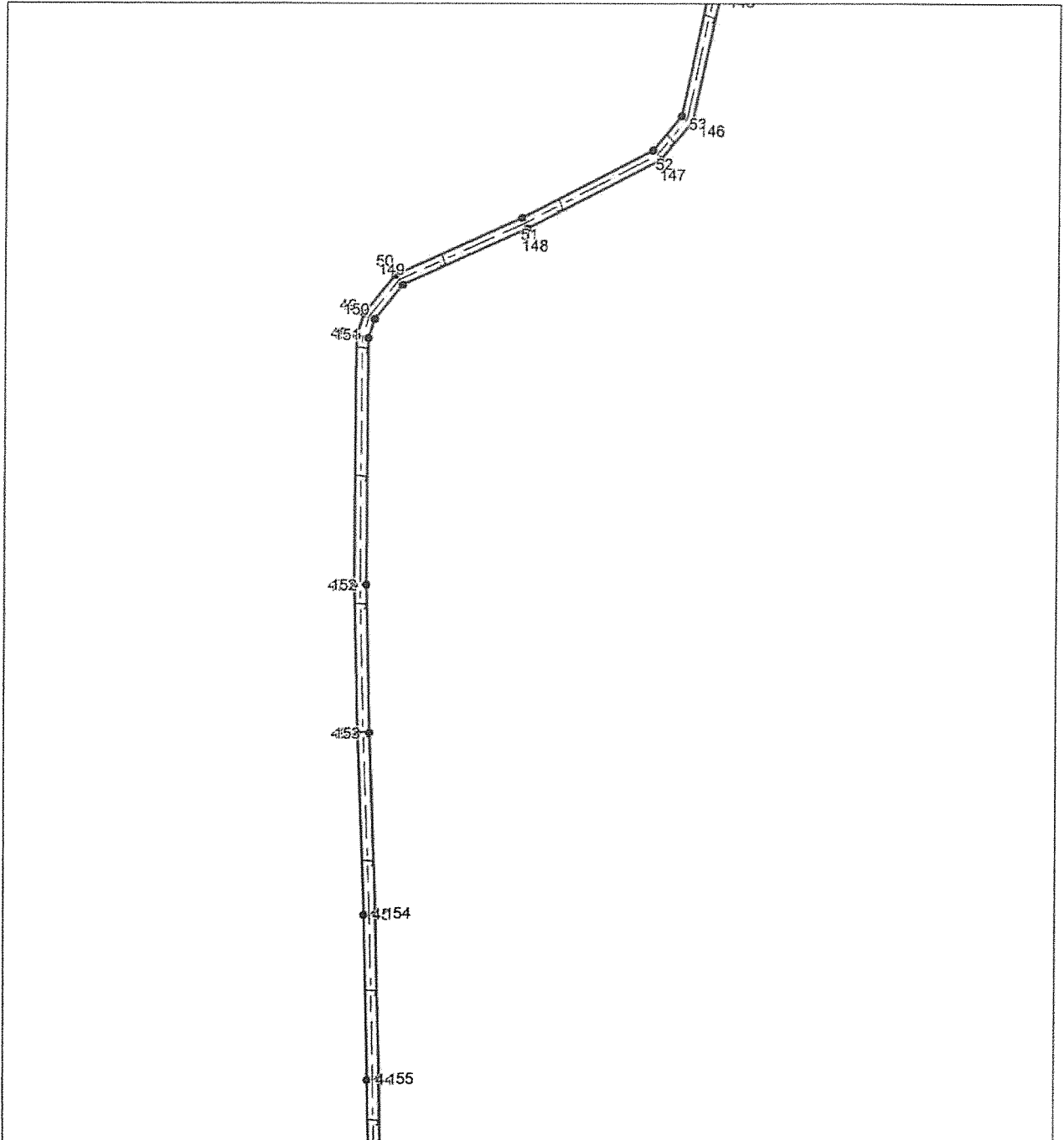
Место для оттиска печати лица, составившего карту (план) объекта землеустройства

КАРТА (ПЛАН)

Охранная зона объекта «Газопровод межпоселковый АГРС-2 Елизовского района – Краевая больница – Комплекс жилых и служебных зданий – Котельная № 1 Петропавловск-Камчатского городского округа Камчатского края (кадастровый номер: 41:00:0000000:40)»
(наименование объекта землеустройства)

План границ объекта землеустройства

Выносной лист №6



Масштаб 1:2000

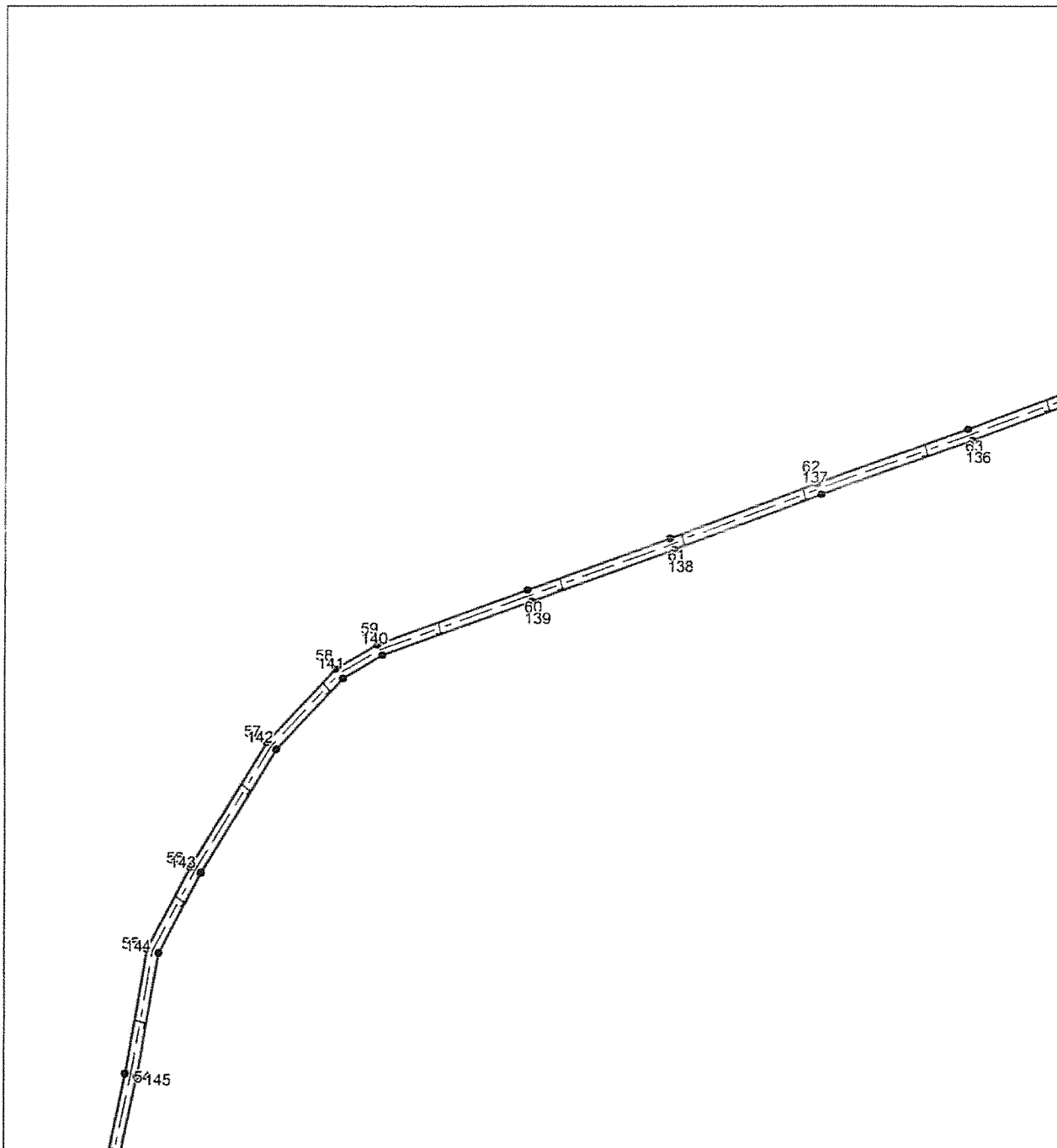
Используемые условные знаки и обозначения приведены на отдельной странице в конце раздела.

Подпись *Родюков А. Н.* Дата *20 июня 2019*

Место для оттиска печати лица, составившего карту (план) объекта землеустройства

КАРТА (ПЛАН)

Охранная зона объекта «Газопровод межпоселковый АГРС-2 Елизовского района – Красная больница – Комплекс жилых и служебных зданий – Котельная № 1 Петропавловск-Камчатского городского округа Камчатского края (кадастровый номер: 41:00:000000:40)»
(наименование объекта землеустройства)

План границ объекта землеустройства**Выносной лист №7****Масштаб 1:2000**

Используемые условные знаки и обозначения приведены на отдельной странице в конце раздела.

Подпись *Родюков А. Н.* Дата *20 июня 2019*


Место для оттиска печати лица, составившего карту (план) объекта землеустройства

КАРТА (ПЛАН)

Охранная зона объекта «Газопровод межпоселковый АГРС-2 Елизовского района – Краевая больница – Комплекс жилых и служебных зданий – Котельная № 1 Петропавловск-Камчатского городского округа Камчатского края (кадастровый номер: 41:00:0000000:40)»
(наименование объекта землеустройства)

План границ объекта землеустройства

Выносной лист №8



Масштаб 1:2000

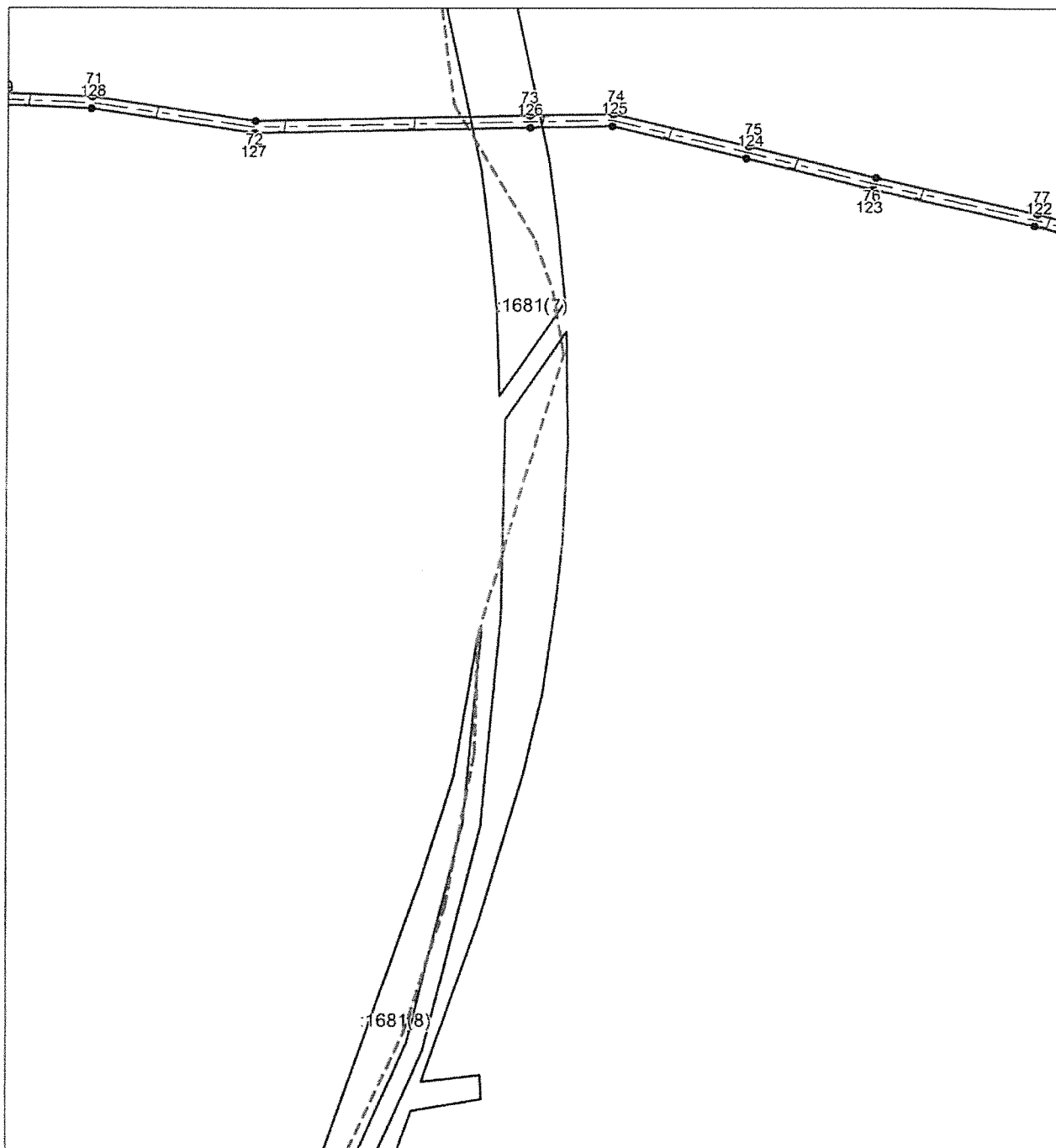
Используемые условные знаки и обозначения приведены на отдельной странице в конце раздела.

Подпись Родюков А. Н. Дата 20 июня 2019

Место для оттиска печати лица, составившего карту (план) объекта землеустройства

КАРТА (ПЛАН)

Охранная зона объекта «Газопровод межпоселковый АГРС-2 Елизовского района – Краевая больница – Комплекс жилых и служебных зданий – Котельная № 1 Петропавловск-Камчатского городского округа Камчатского края (кадастровый номер: 41:00:0000000:40)»
(наименование объекта землеустройства)

План границ объекта землеустройства**Выносной лист №9****Масштаб 1:2000**

Используемые условные знаки и обозначения приведены на отдельной странице в конце раздела.

Подпись *Родюков А. Н.* Дата *20 июня 2019*

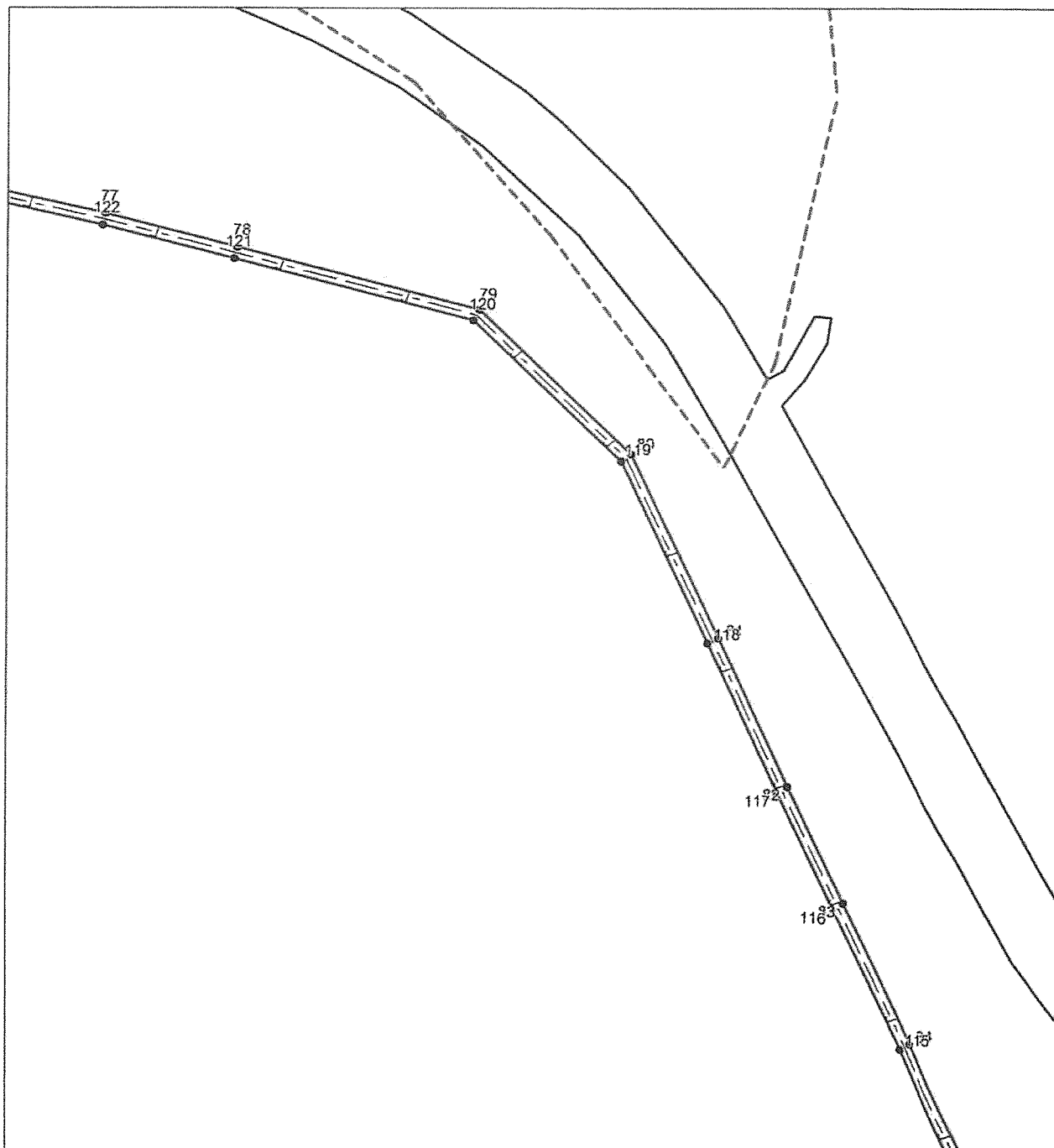
Место для оттиска печати лица, составившего карту (план) объекта землеустройства

КАРТА (ПЛАН)

Охранная зона объекта «Газопровод межпоселковый АГРС-2 Елизовского района – Краевая больница – Комплекс жилых и служебных зданий – Котельная № 1 Петропавловск-Камчатского городского округа Камчатского края (кадастровый номер: 41:00:0000000:40)»
(наименование объекта землеустройства)

План границ объекта землеустройства

Выносной лист №10



Масштаб 1:2000

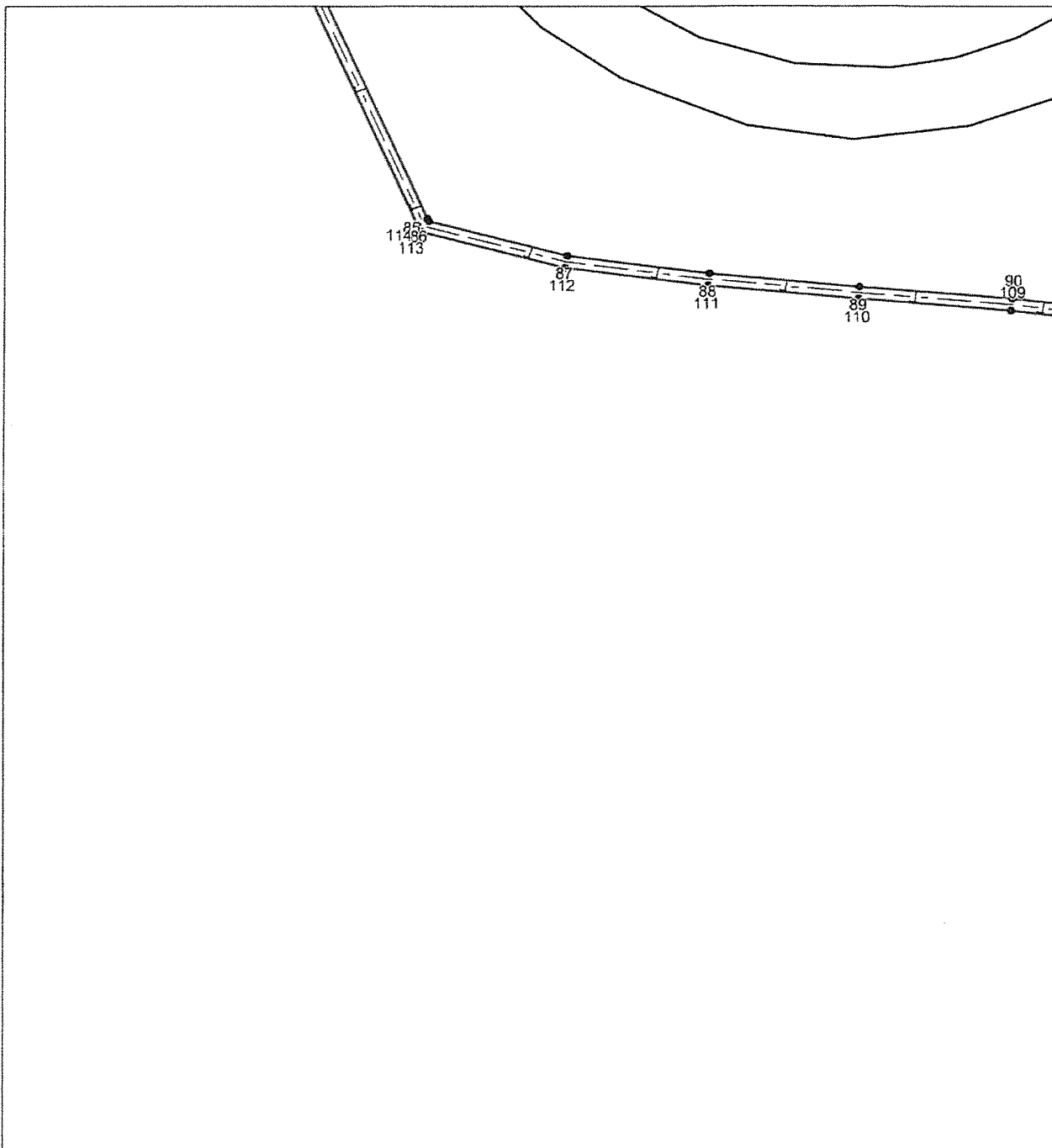
Используемые условные знаки и обозначения приведены на отдельной странице в конце раздела.

Подпись Родюков А. Н. Дата 20 июня 2019

Место для оттиска печати лица, составившего карту (план) объекта землеустройства

КАРТА (ПЛАН)

Охранная зона объекта «Газопровод межпоселковый АГРС-2 Елизовского района – Краевая больница – Комплекс жилых и служебных зданий – Котельная № 1 Петропавловск-Камчатского городского округа Камчатского края (кадастровый номер: 41:00:0000000:40)»
(наименование объекта землеустройства)

План границ объекта землеустройства**Выносной лист №11****Масштаб 1:2000**

Используемые условные знаки и обозначения приведены на отдельной странице в конце раздела.

Подпись *Родюков А. Н.* Дата *20 июня 2019*

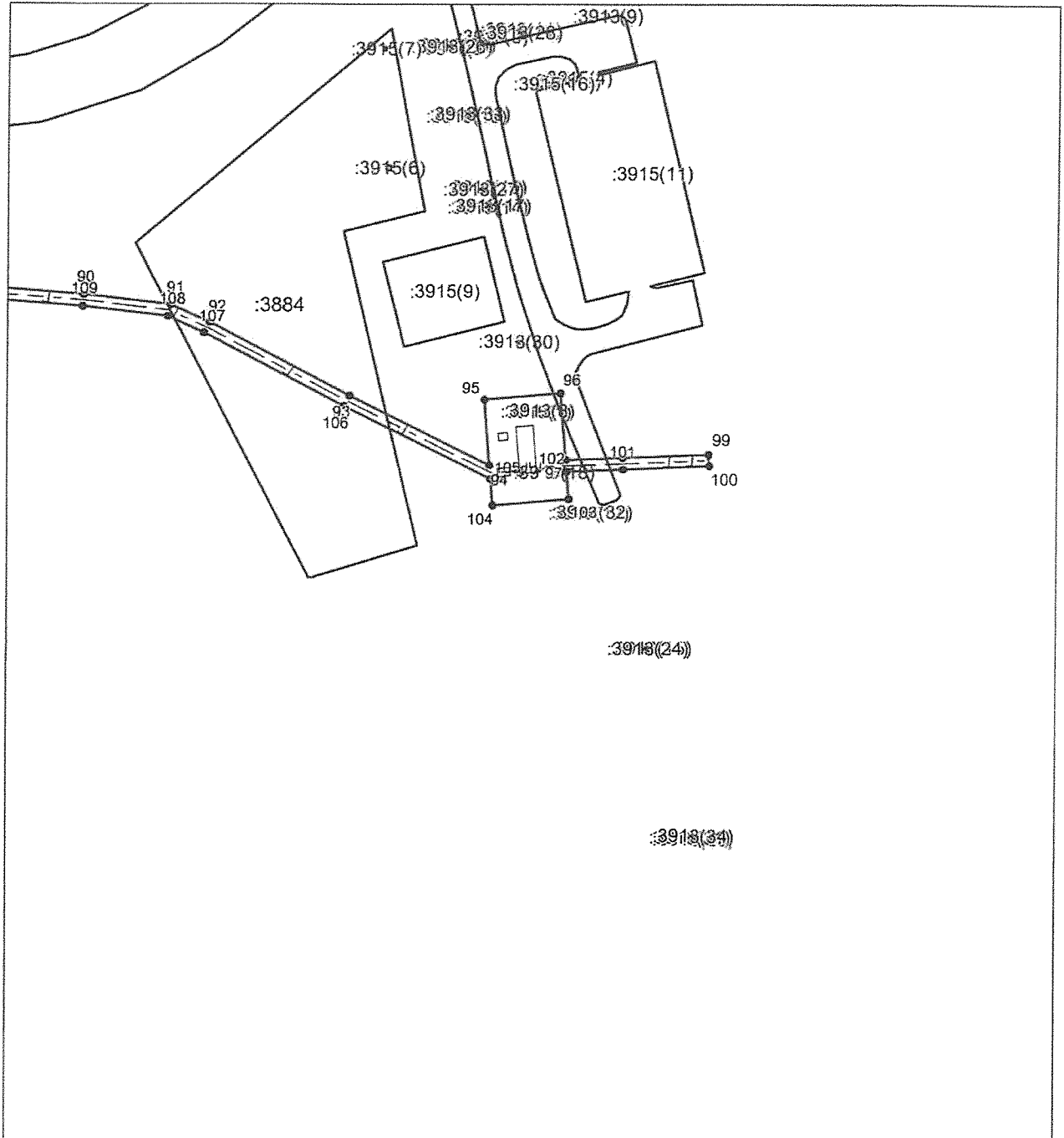
Место для оттиска печати лица, составившего карту (план) объекта землеустройства

КАРТА (ПЛАН)

Охранная зона объекта «Газопровод межпоселковый АГРС-2 Елизовского района – Краевая больница – Комплекс жилых и служебных зданий – Котельная № 1 Петропавловск-Камчатского городского округа Камчатского края (кадастровый номер: 41:00:0000000:40)»
(наименование объекта землеустройства)

План границ объекта землеустройства

Выносной лист №12



Масштаб 1:2000

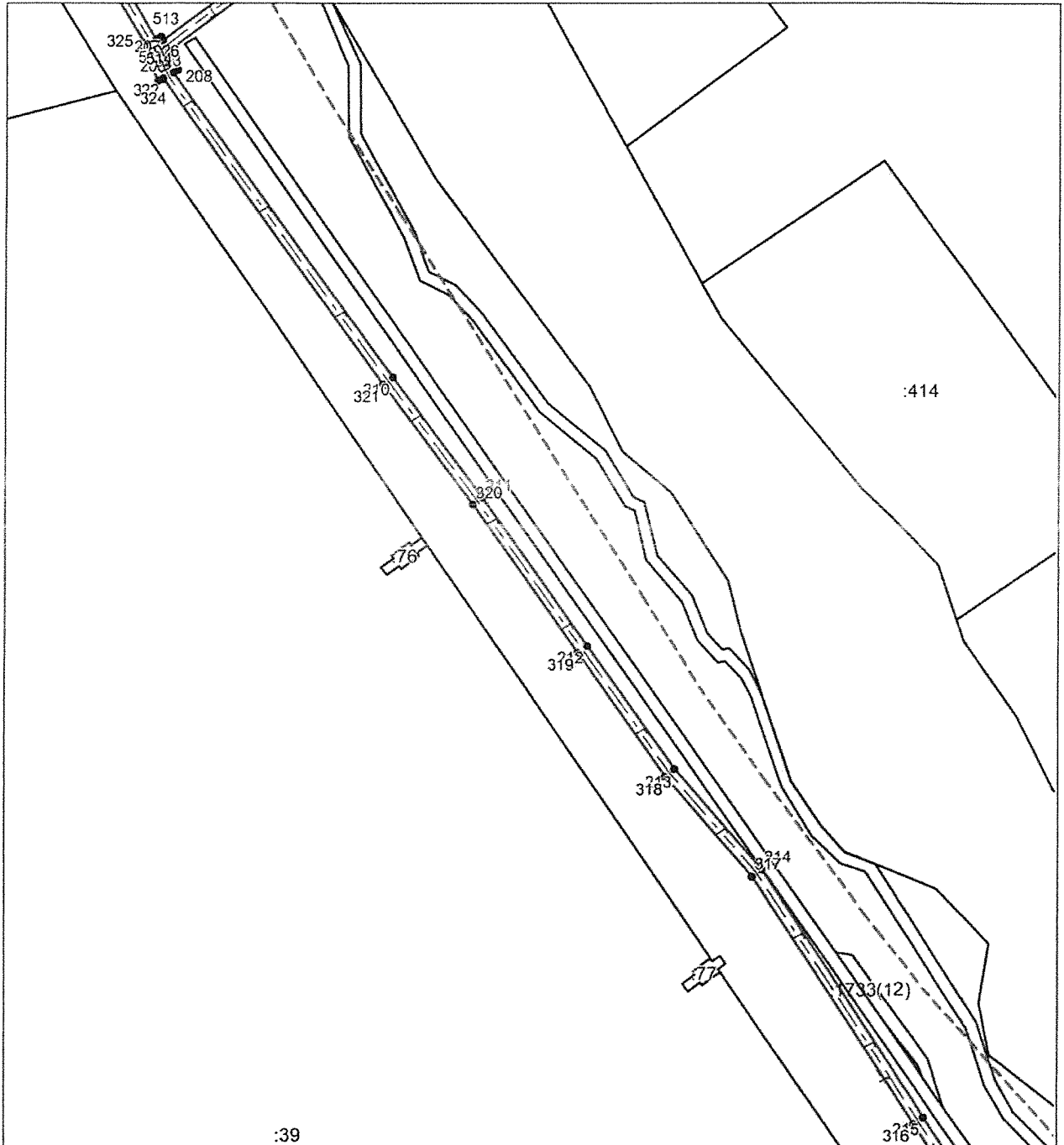
Используемые условные знаки и обозначения приведены на отдельной странице в конце раздела.

Подпись *Родюков А. Н.* Дата 20 июня 2019

Место для оттиска печати лица, составившего карту (план) объекта землеустройства

КАРТА (ПЛАН)

Охранная зона объекта «Газопровод межпоселковый АГРС-2 Елизовского района – Краевая больница – Комплекс жилых и служебных зданий – Котельная № 1 Петропавловск-Камчатского городского округа Камчатского края (кадастровый номер: 41:00:0000000:40)»
(наименование объекта землеустройства)

План границ объекта землеустройства**Выносной лист №13****Масштаб 1:2000**

Используемые условные знаки и обозначения приведены на отдельной странице в конце раздела.

Подпись *Родюков А. Н.* Дата *20 июня 2019*

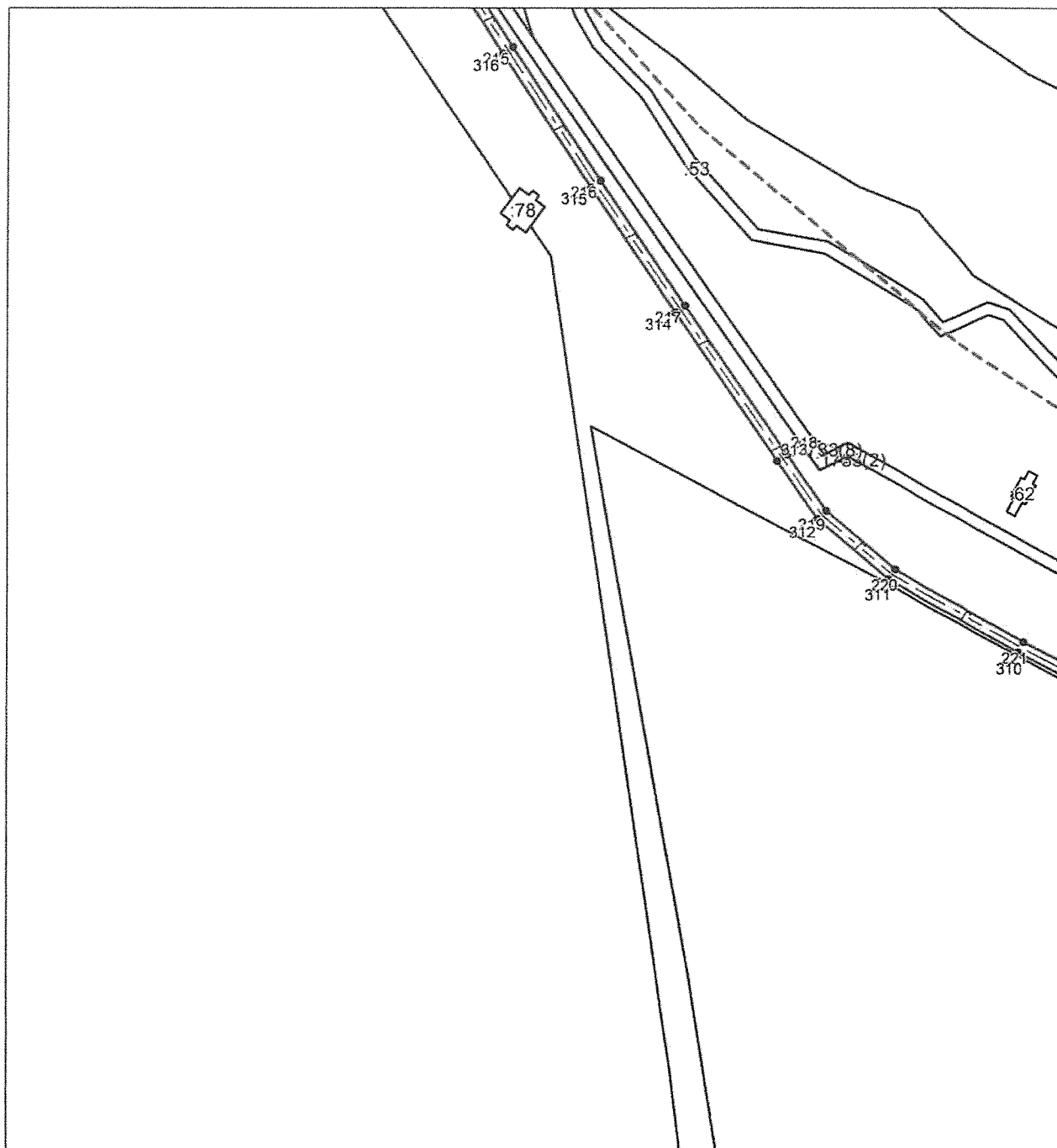
Место для оттиска печати лица, составившего карту (план) объекта землеустройства

КАРТА (ПЛАН)

Охранная зона объекта «Газопровод межпоселковый АГРС-2 Елизовского района – Краевая больница – Комплекс жилых и служебных зданий – Котельная № 1 Петропавловск-Камчатского городского округа Камчатского края (кадастровый номер: 41:00:0000000:40)»
(наименование объекта землеустройства)

План границ объекта землеустройства

Выносной лист №14



Масштаб 1:2000

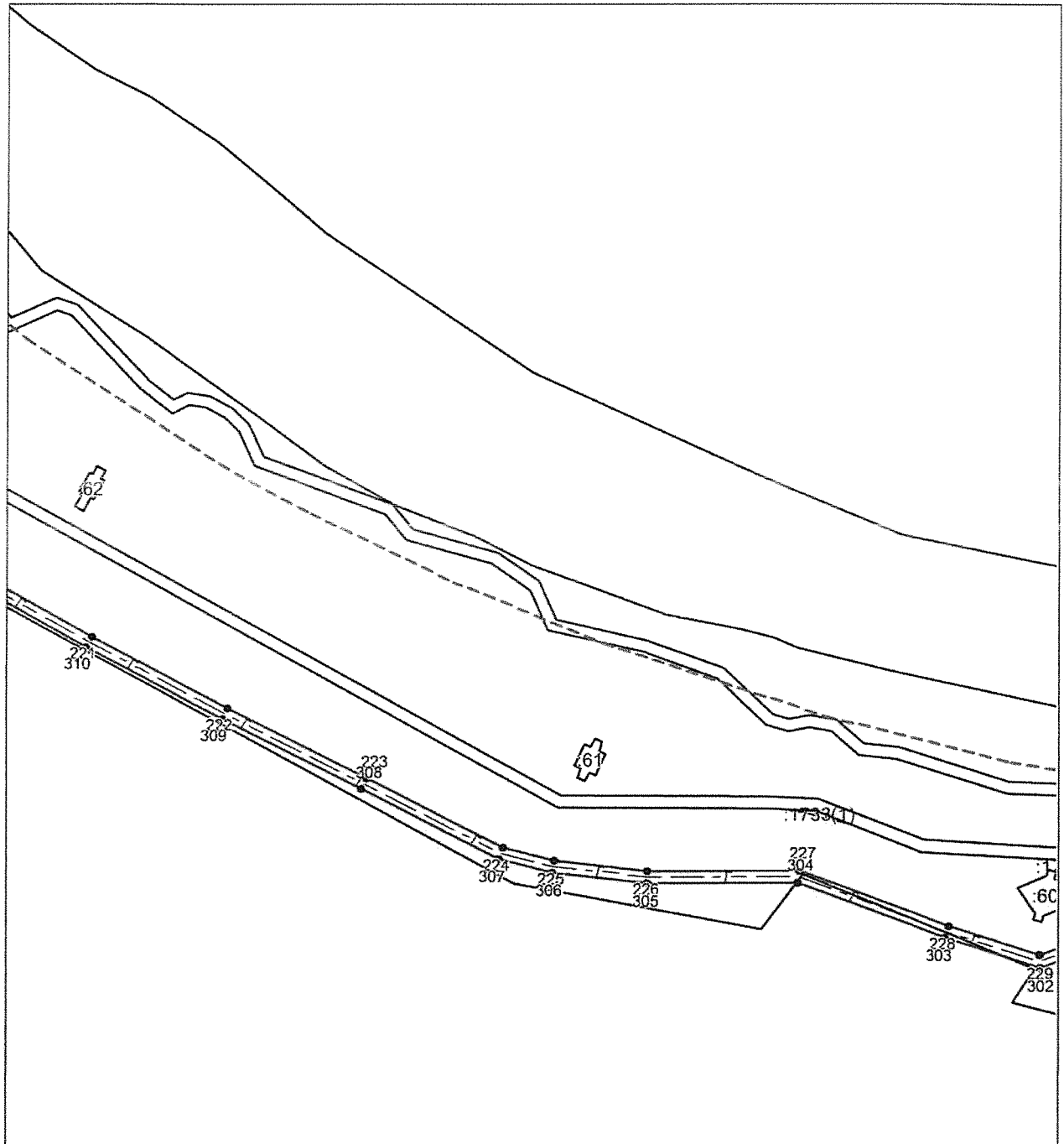
Используемые условные знаки и обозначения приведены на отдельной странице в конце раздела.

Подпись Родюков А. Н. Дата 20 июня 2019

Место для оттиска печати лица, составившего карту (план) объекта землеустройства

КАРТА (ПЛАН)

Охранная зона объекта «Газопровод межпоселковый АГРС-2 Елизовского района – Краевая больница – Комплекс жилых и служебных зданий – Котельная № 1 Петропавловск-Камчатского городского округа Камчатского края (кадастровый номер: 41:00:0000000:40)»
(наименование объекта землеустройства)

План границ объекта землеустройства**Выносной лист №15****Масштаб 1:2000**

Используемые условные знаки и обозначения приведены на отдельной странице в конце раздела.

Подпись *Родюков А. Н.* Дата *20 июня 2019*

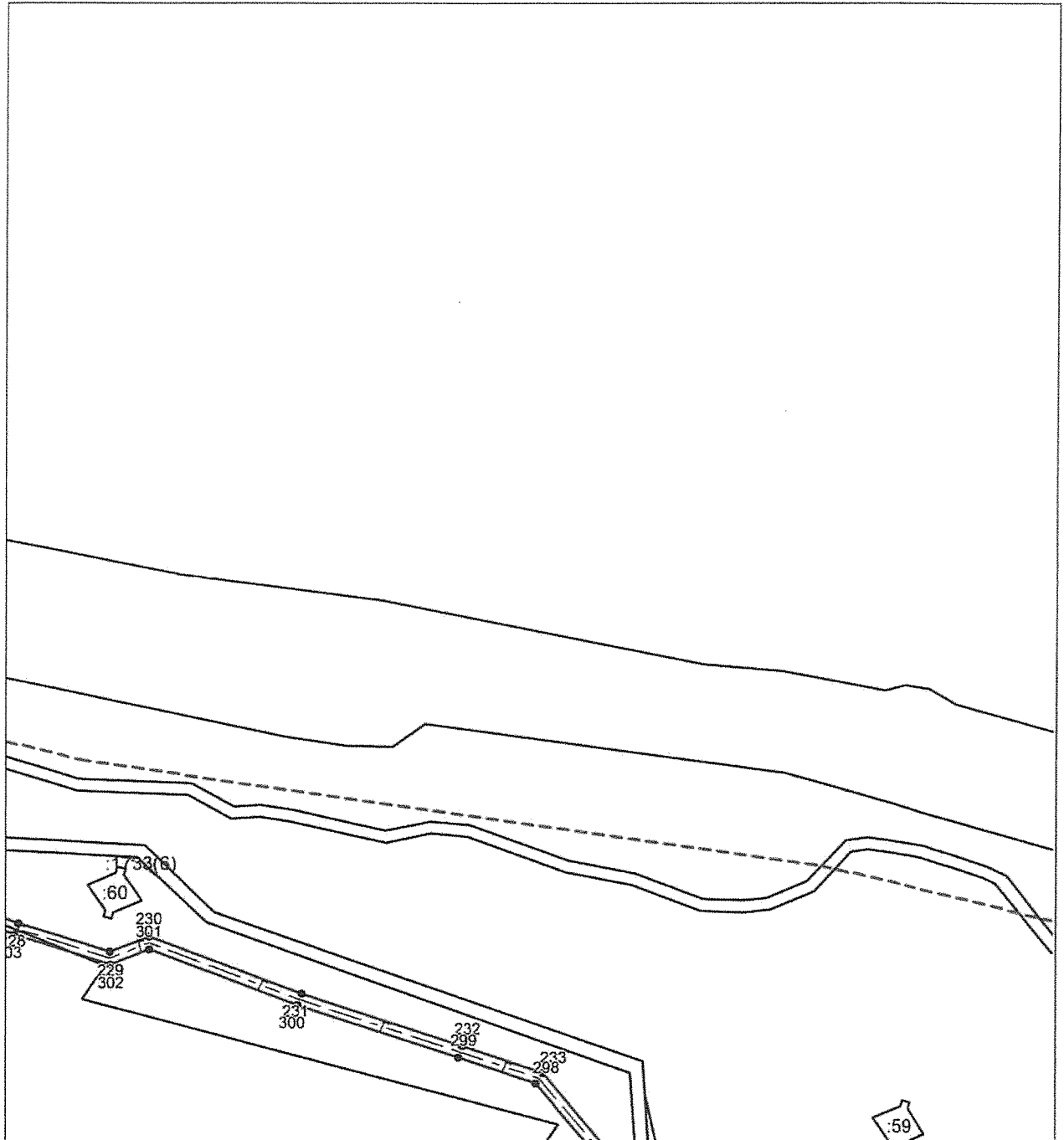
Место для оттиска печати лица, составившего карту (план) объекта землеустройства

КАРТА (ПЛАН)

Охранная зона объекта «Газопровод межпоселковый АГРС-2 Елизовского района – Краевая больница – Комплекс жилых и служебных зданий – Котельная № 1 Петропавловск-Камчатского городского округа Камчатского края (кадастровый номер: 41:00:0000000:40)»
(наименование объекта землеустройства)

План границ объекта землеустройства

Выносной лист №16



Масштаб 1:2000

Используемые условные знаки и обозначения приведены на отдельной странице в конце раздела.

Подпись *Родюков А. Н.* Дата *20 июня 2019*

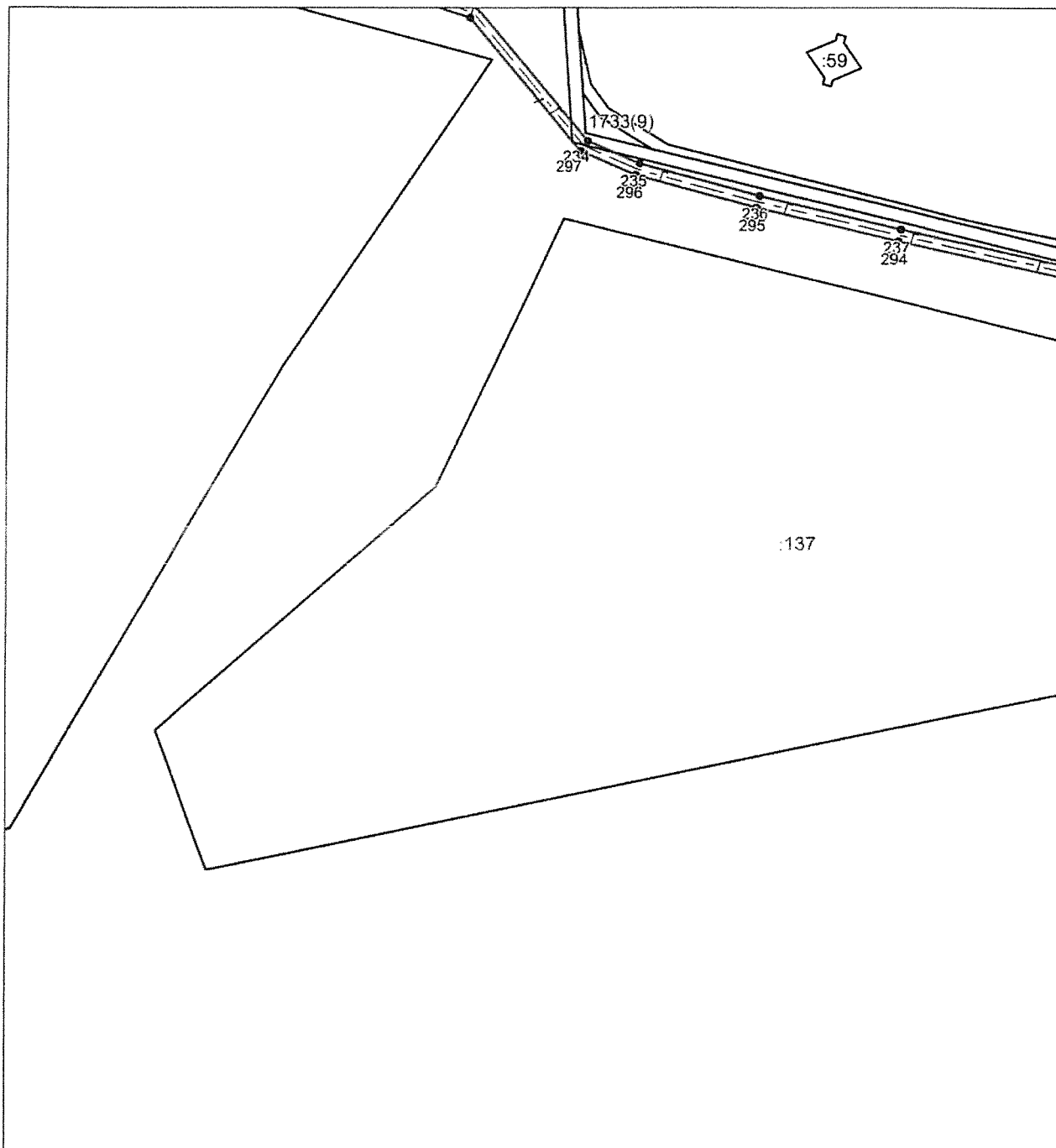
Место для оттиска печати лица, составившего карту (план) объекта землеустройства

КАРТА (ПЛАН)

Охранная зона объекта «Газопровод межпоселковый АГРС-2 Елизовского района – Краевая больница – Комплекс жилых и служебных зданий – Котельная № 1 Петропавловск-Камчатского городского округа Камчатского края (кадастровый номер: 41:00:0000000:40)»
(наименование объекта землеустройства)

План границ объекта землеустройства

Выносной лист №17



Масштаб 1:2000

Используемые условные знаки и обозначения приведены на отдельной странице в конце раздела.

Подпись *Родюков А. Н.* Дата *20 июня 2019*

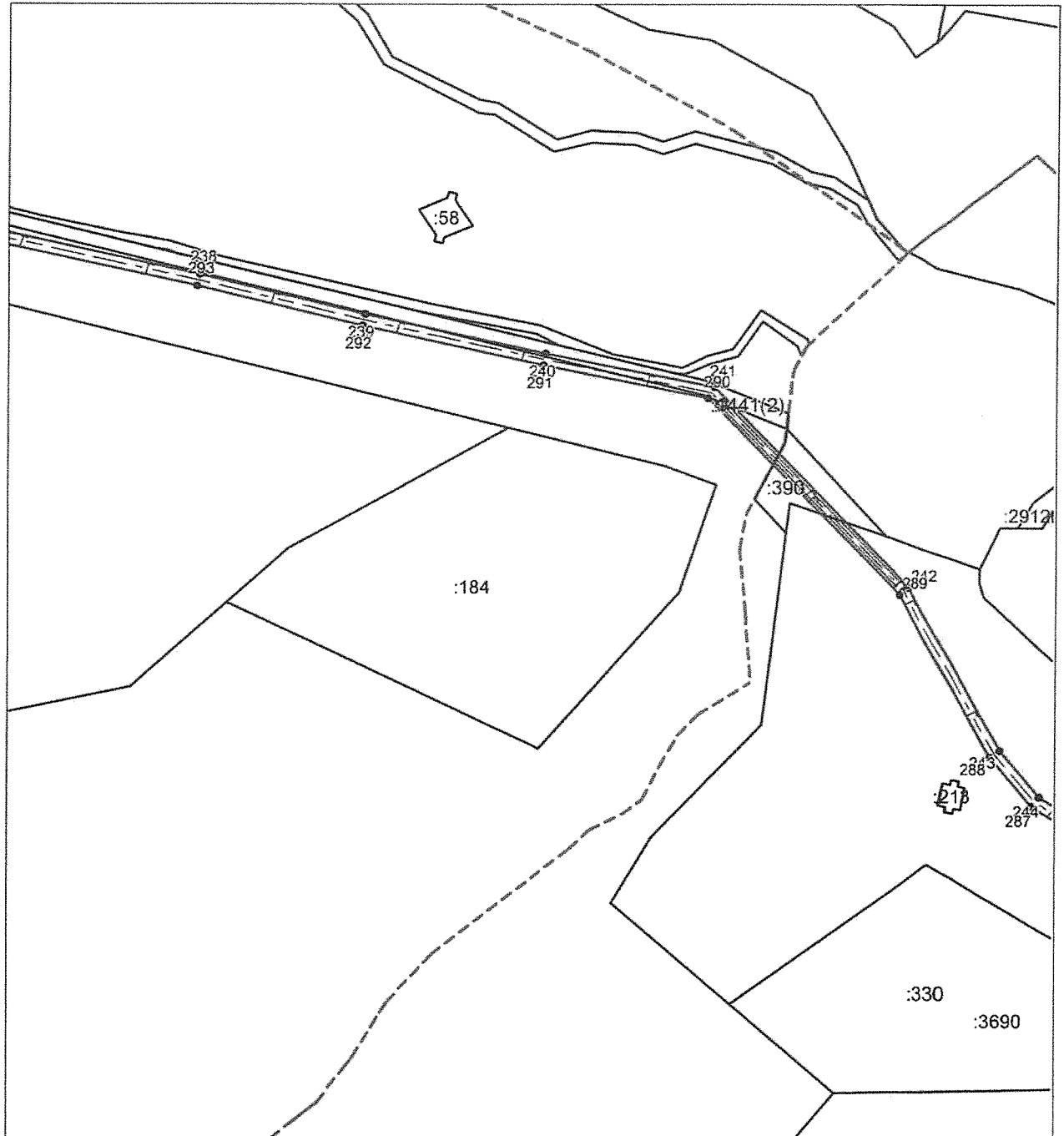
Место для оттиска печати лица, составившего карту (план) объекта землеустройства

КАРТА (ПЛАН)

Охранная зона объекта «Газопровод межпоселковый АГРС-2 Елизовского района – Краевая больница – Комплекс жилых и служебных зданий – Котельная № 1 Петропавловск-Камчатского городского округа Камчатского края (кадастровый номер: 41:00:0000000:40)»
(наименование объекта землеустройства)

План границ объекта землеустройства

Выносной лист №18



Масштаб 1:2000

Используемые условные знаки и обозначения приведены на отдельной странице в конце раздела.

Подпись *Родюков А. Н.* Дата 20 июня 2019

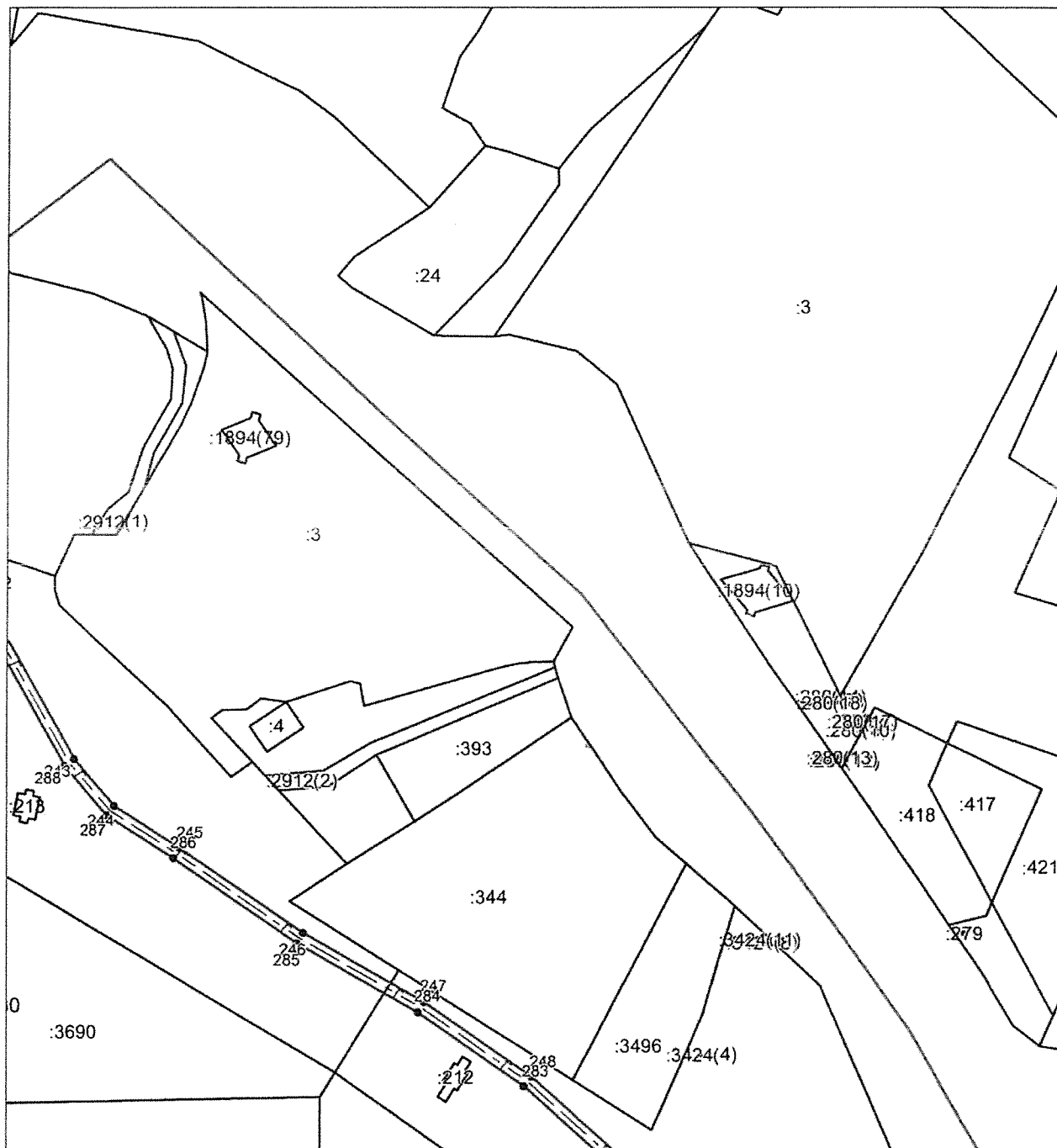
Место для оттиска печати лица, составившего карту (план) объекта землеустройства

КАРТА (ПЛАН)

Охранная зона объекта «Газопровод межпоселковый АГРС-2 Елизовского района – Краевая больница – Комплекс жилых и служебных зданий – Котельная № 1 Петропавловск-Камчатского городского округа Камчатского края (кадастровый номер: 41:00:0000000:40)»
(наименование объекта землеустройства)

План границ объекта землеустройства

Выносной лист №19



Масштаб 1:2000

Используемые условные знаки и обозначения приведены на отдельной странице в конце раздела.

Подпись Родюков А. Н. Дата 20 июня 2019

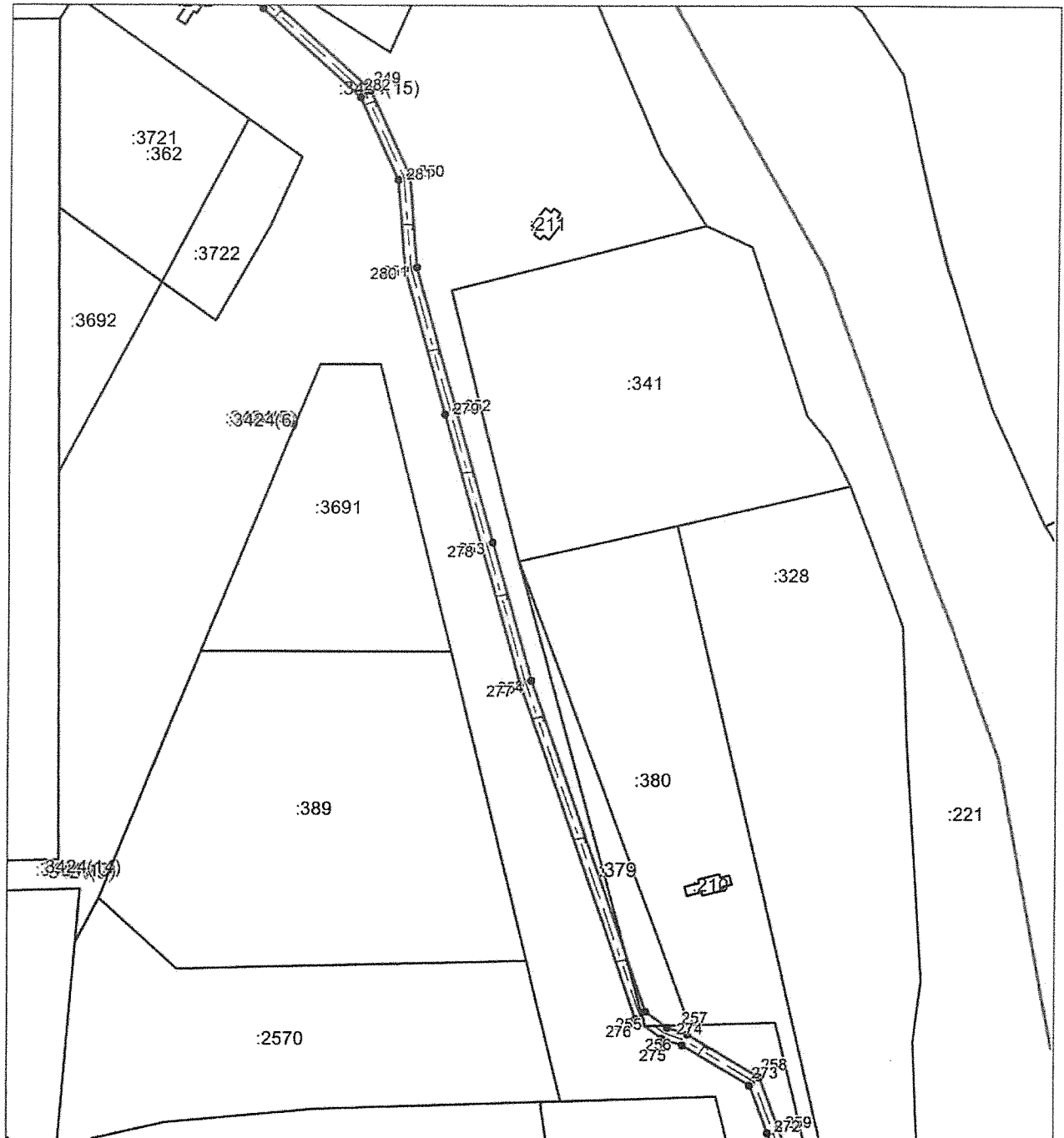
Место для оттиска печати лица, составившего карту (план) объекта землеустройства

КАРТА (ПЛАН)

Охранная зона объекта «Газопровод межпоселковый АГРС-2 Елизовского района – Краевая больница – Комплекс жилых и служебных зданий – Котельная № 1 Петропавловск-Камчатского городского округа Камчатского края (кадастровый номер: 41:00:0000000:40)»
(наименование объекта землеустройства)

План границ объекта землеустройства

Выносной лист №20



Масштаб 1:2000

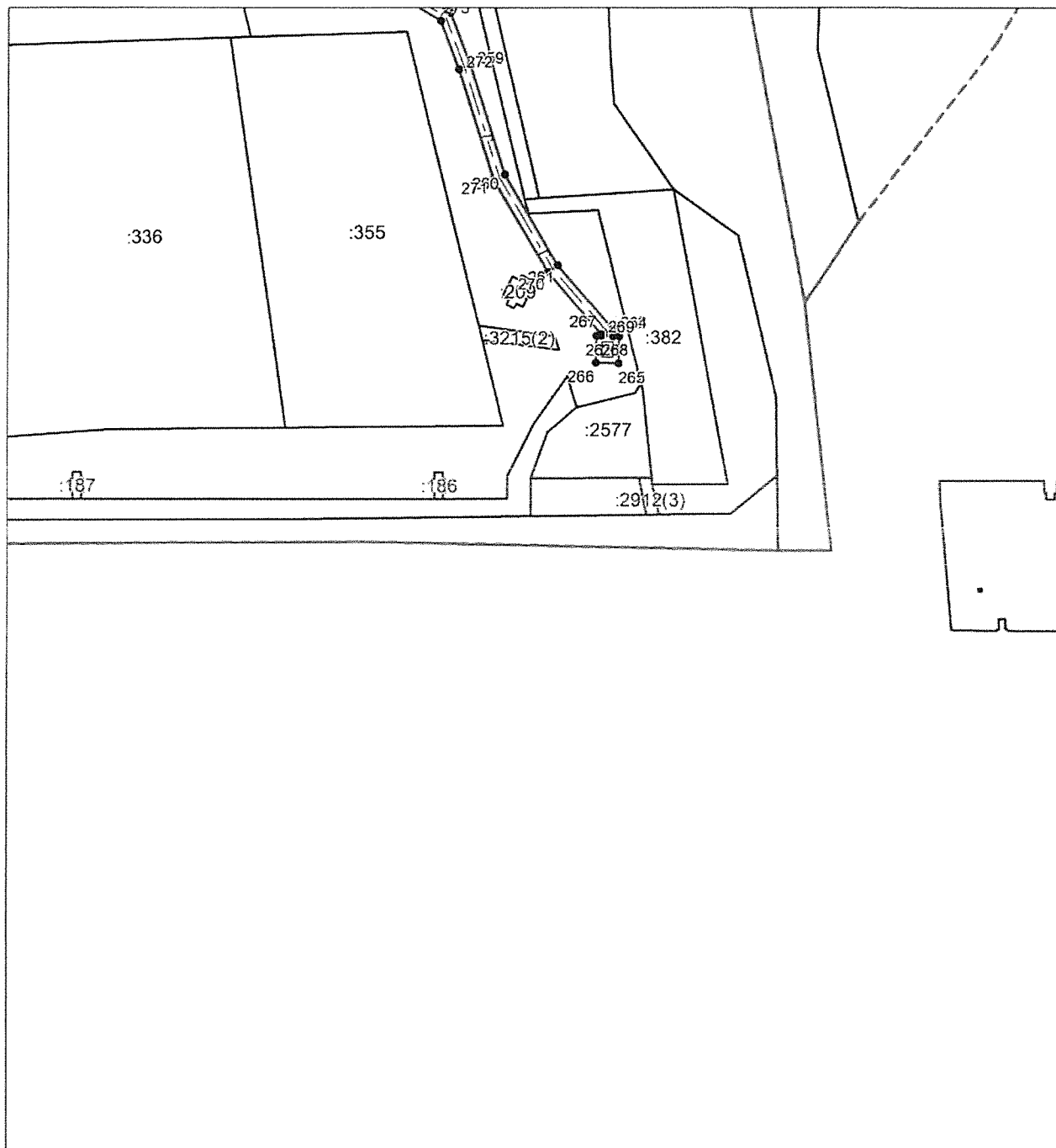
Используемые условные знаки и обозначения приведены на отдельной странице в конце раздела.

Подпись Родюков А. Н. Дата 20 июня 2019

Место для оттиска печати лица, составившего карту (план) объекта землеустройства

КАРТА (ПЛАН)

Охранная зона объекта «Газопровод межпоселковый АГРС-2 Елизовского района – Краевая больница – Комплекс жилых и служебных зданий – Котельная № 1 Петропавловск-Камчатского городского округа Камчатского края (кадастровый номер: 41:00:0000000:40)»
(наименование объекта землеустройства)

План границ объекта землеустройства**Выносной лист №21****Масштаб 1:2000**

Используемые условные знаки и обозначения приведены на отдельной странице в конце раздела.

Подпись *Родюков А. Н.* Дата *20 июня 2019*

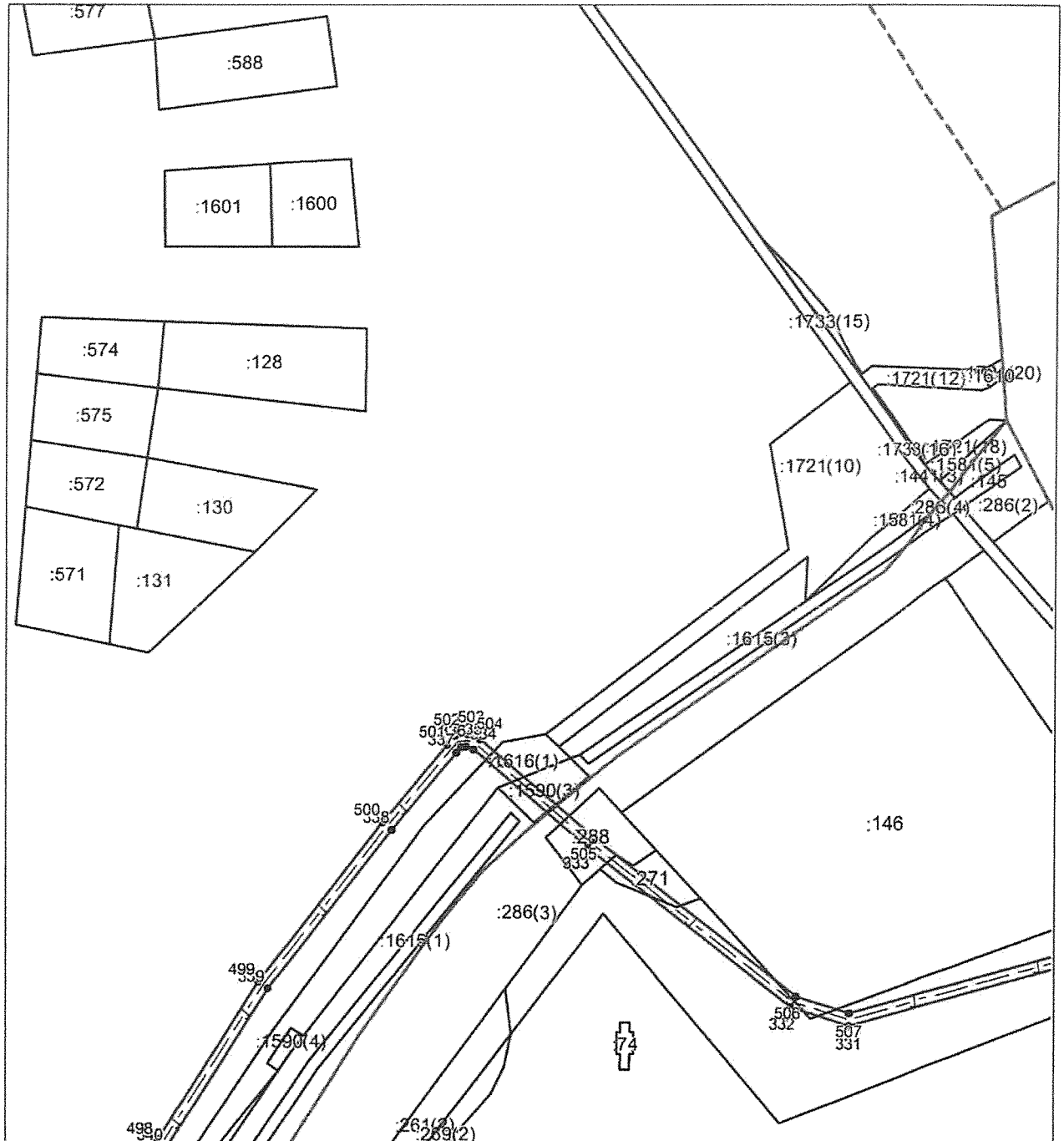
Место для оттиска печати лица, составившего карту (план) объекта землеустройства

КАРТА (ПЛАН)

Охранная зона объекта «Газопровод межпоселковый АГРС-2 Елизовского района – Краевая больница – Комплекс жилых и служебных зданий – Котельная № 1 Петропавловск-Камчатского городского округа Камчатского края (кадастровый номер: 41:00:0000000:40)»
(наименование объекта землеустройства)

План границ объекта землеустройства

Выносной лист №22



Масштаб 1:2000

Используемые условные знаки и обозначения приведены на отдельной странице в конце раздела.

Подпись Родюков А. Н. Дата 20 июня 2019

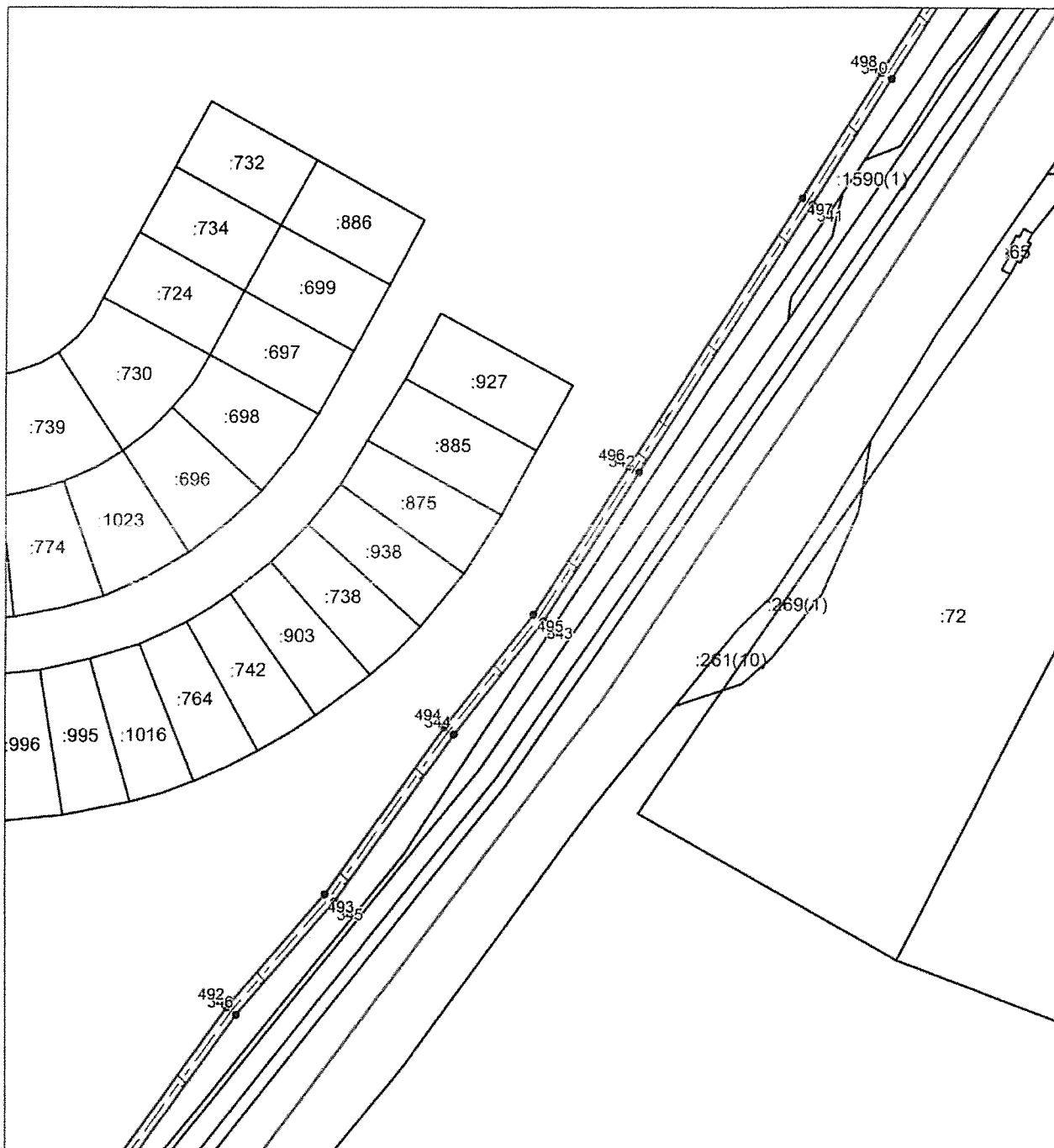
Место для оттиска печати лица, составившего карту (план) объекта землеустройства

КАРТА (ПЛАН)

Охранная зона объекта «Газопровод межпоселковый АГРС-2 Елизовского района – Красная больница – Комплекс жилых и служебных зданий – Котельная № 1 Петропавловск-Камчатского городского округа Камчатского края (кадастровый номер: 41:00:0000000:40)»
(наименование объекта землеустройства)

План границ объекта землеустройства

Выносной лист №23

**Масштаб 1:2000**

Используемые условные знаки и обозначения приведены на отдельной странице в конце раздела.

Подпись Родюков А. Н. Дата 20 июня 2019

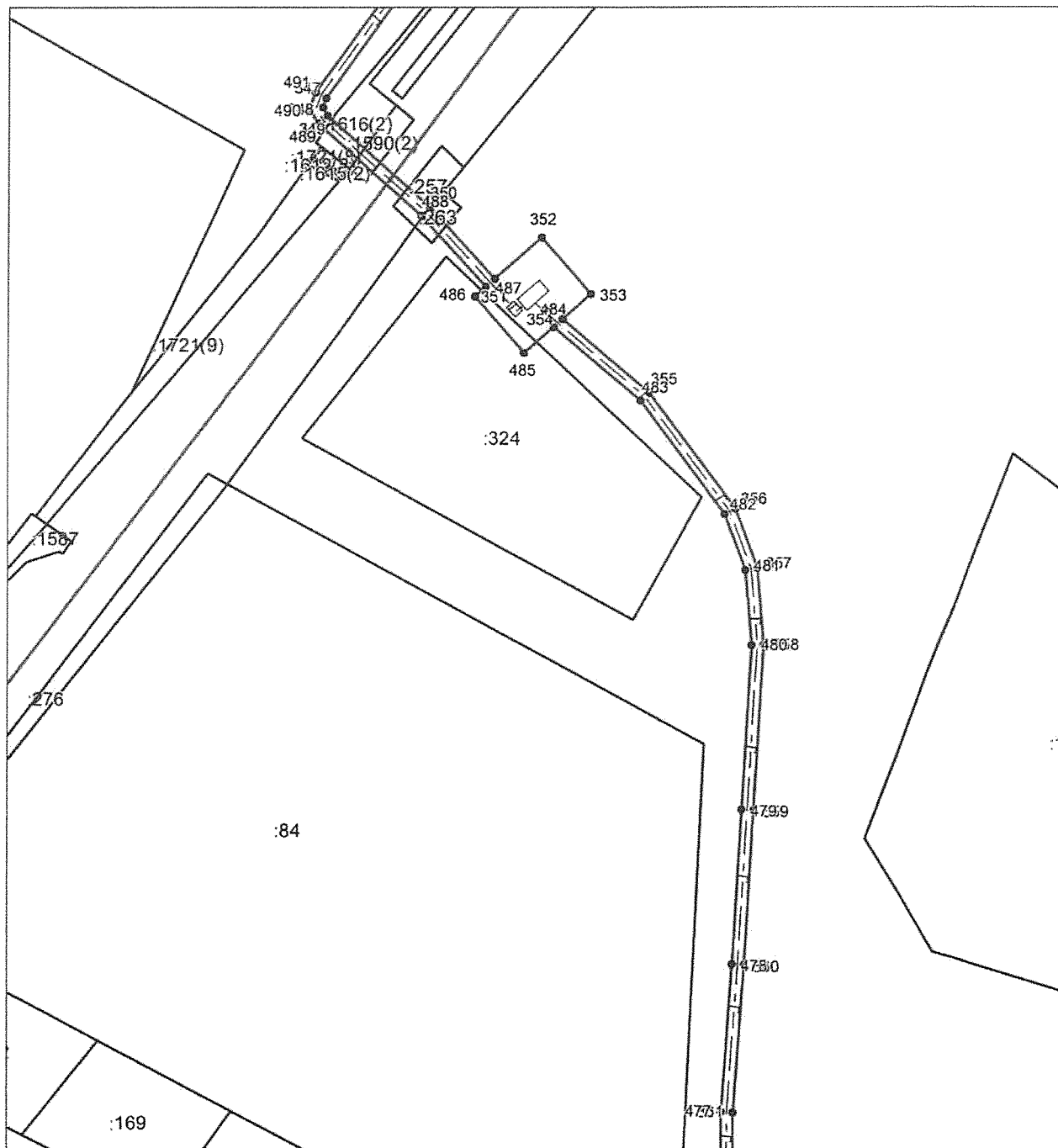
Место для оттиска печати лица, составившего карту (план) объекта землеустройства

КАРТА (ПЛАН)

Охранная зона объекта «Газопровод межпоселковый АГРС-2 Елизовского района – Краевая больница – Комплекс жилых и служебных зданий – Котельная № 1 Петропавловск-Камчатского городского округа Камчатского края (кадастровый номер: 41:00:0000000:40)»
(наименование объекта землеустройства)

План границ объекта землеустройства

Выносной лист №24



Масштаб 1:2000

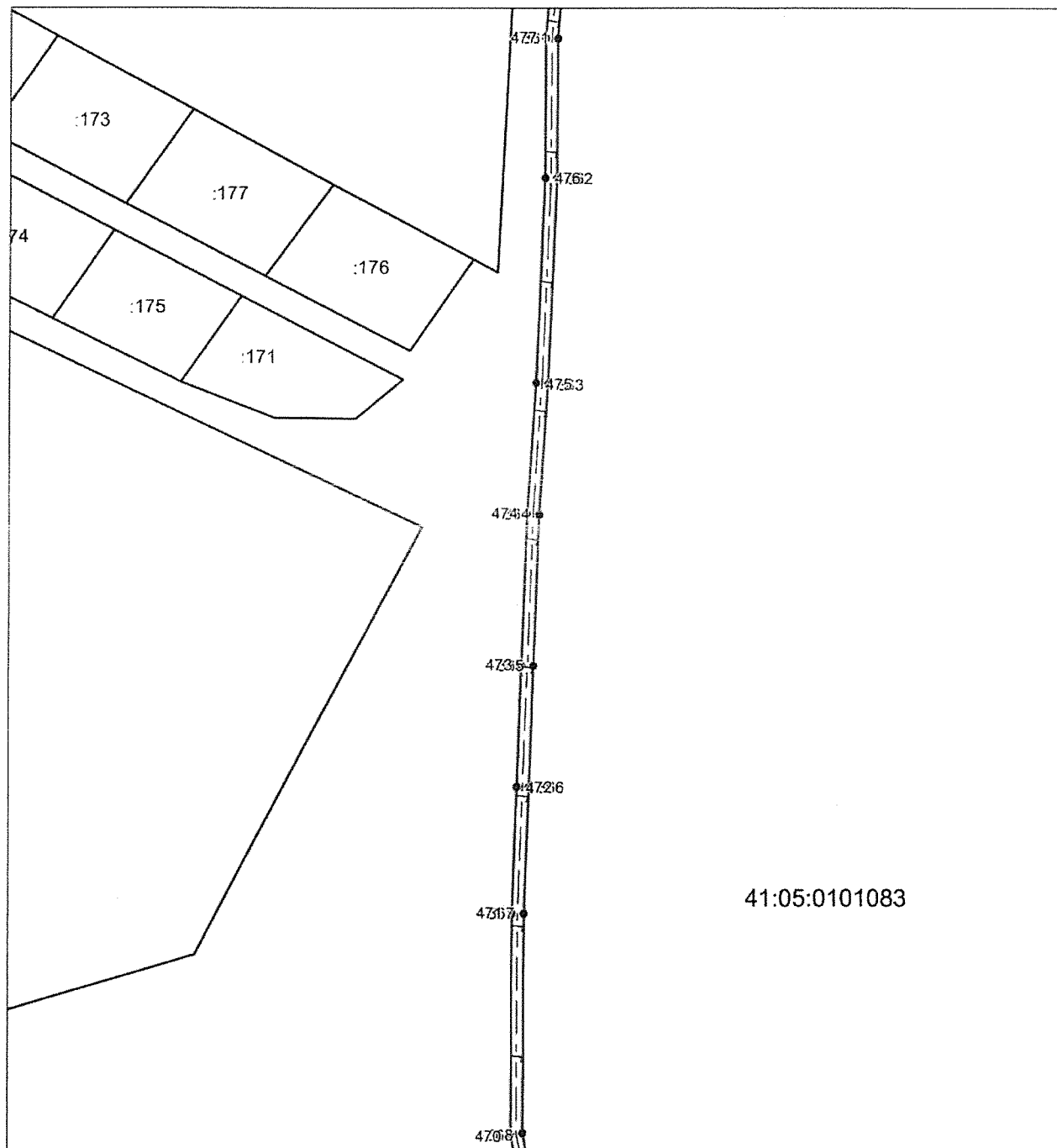
Используемые условные знаки и обозначения приведены на отдельной странице в конце раздела.

Подпись *Родюков А. Н.* Дата 20 июня 2019

Место для оттиска печати лица, составившего карту (план) объекта землеустройства

КАРТА (ПЛАН)

Охранная зона объекта «Газопровод межпоселковый АГРС-2 Елизовского района – Краевая больница – Комплекс жилых и служебных зданий – Котельная № 1 Петропавловск-Камчатского городского округа Камчатского края (кадастровый номер: 41:00:0000000:40)»
(наименование объекта землеустройства)

План границ объекта землеустройства**Выносной лист №25****Масштаб 1:2000**

Используемые условные знаки и обозначения приведены на отдельной странице в конце раздела.

Подпись *Родюков А. Н.* Дата *20 июня 2019*

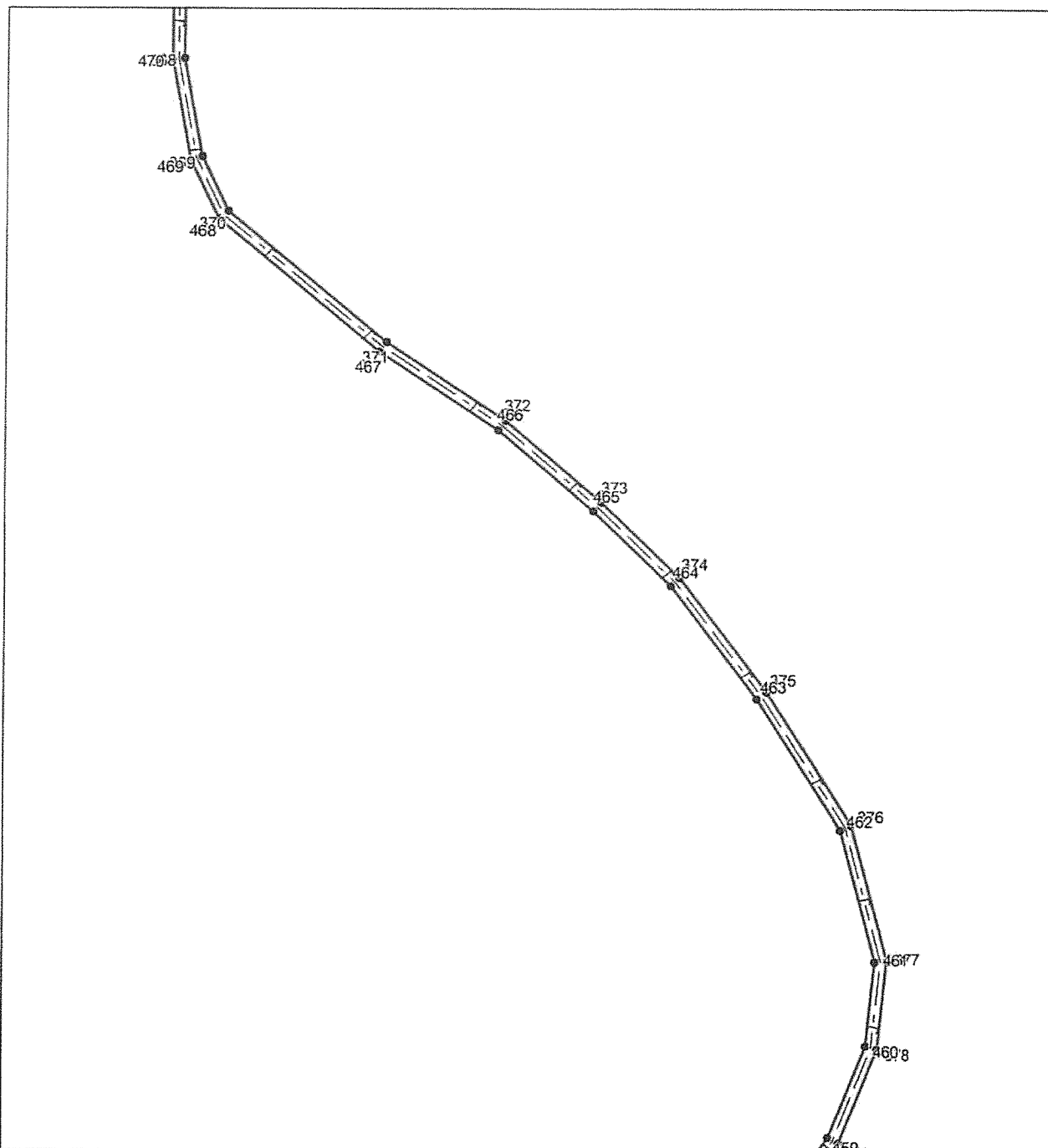
Место для оттиска печати лица, составившего карту (план) объекта землеустройства

КАРТА (ПЛАН)

Охранная зона объекта «Газопровод межпоселковый АГРС-2 Елизовского района – Краевая больница – Комплекс жилых и служебных зданий – Котельная № 1 Петропавловск-Камчатского городского округа Камчатского края (кадастровый номер: 41:00:000000:40)»
(наименование объекта землеустройства)

План границ объекта землеустройства

Выносной лист №26



Масштаб 1:2000

Используемые условные знаки и обозначения приведены на отдельной странице в конце раздела.

Подпись Родюков А. Н. Дата 20 июня 2019

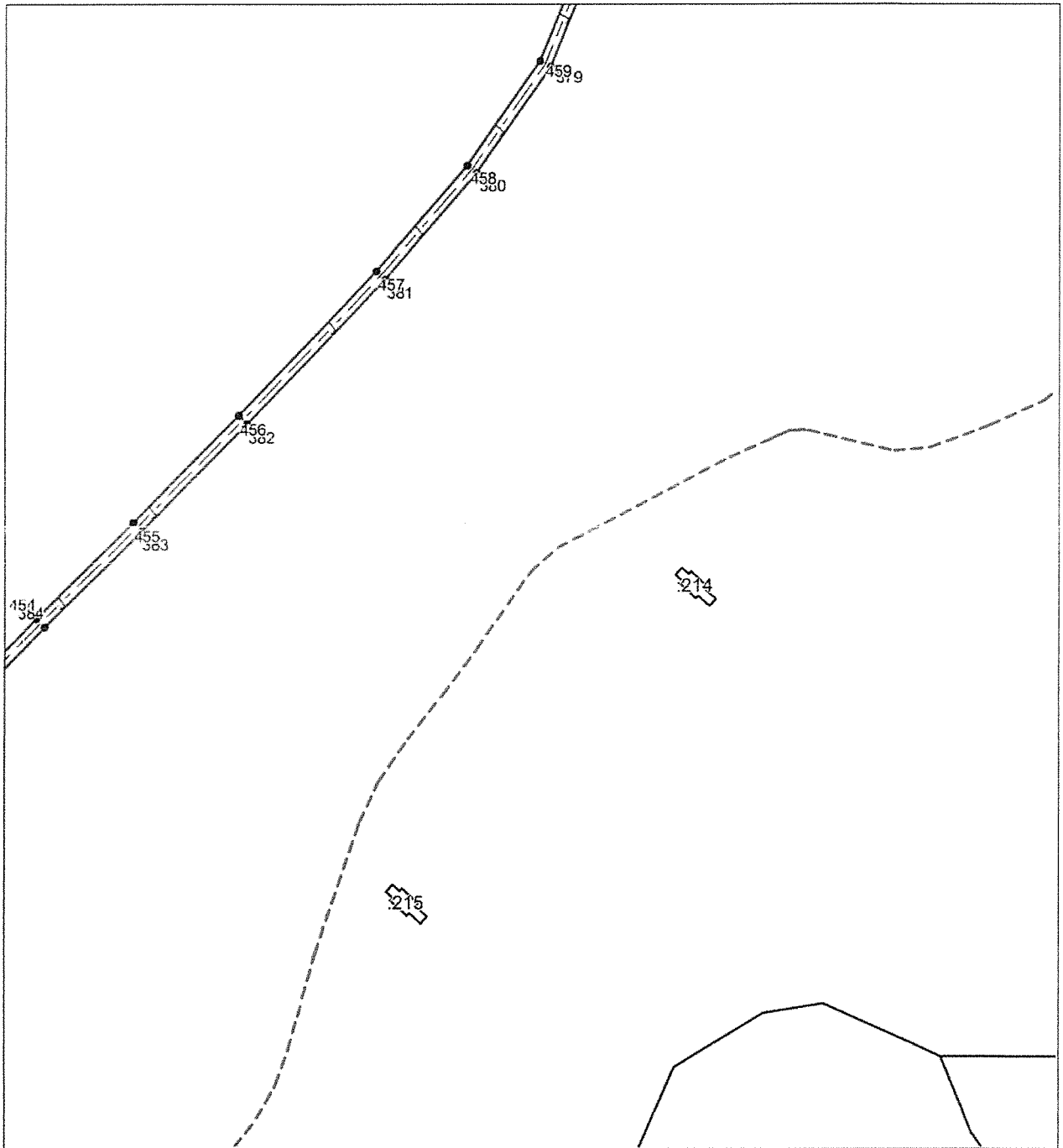
Место для оттиска печати лица, составившего карту (план) объекта землеустройства

КАРТА (ПЛАН)

Охранная зона объекта «Газопровод межпоселковый АГРС-2 Елизовского района – Краевая больница – Комплекс жилых и служебных зданий – Котельная № 1 Петропавловск-Камчатского городского округа Камчатского края (кадастровый номер: 41:00:0000000:40)»
(наименование объекта землеустройства)

План границ объекта землеустройства

Выносной лист №27



Масштаб 1:2000

Используемые условные знаки и обозначения приведены на отдельной странице в конце раздела.

Подпись Родюков А. Н. Дата 20 июня 2019

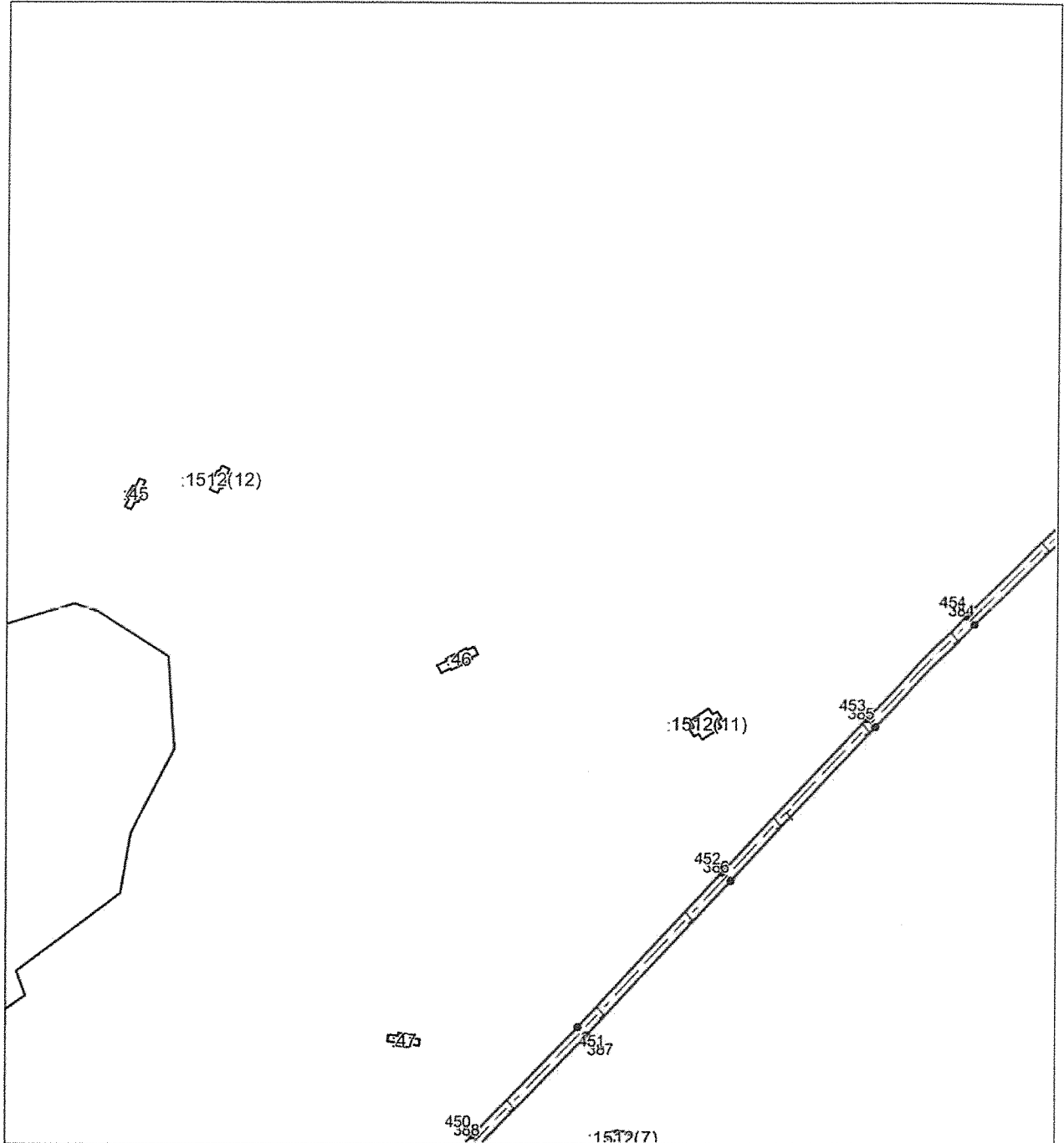
Место для оттиска печати лица, составившего карту (план) объекта землеустройства

КАРТА (ПЛАН)

Охранная зона объекта «Газопровод межпоселковый АГРС-2 Елизовского района – Краевая больница – Комплекс жилых и служебных зданий – Котельная № 1 Петропавловск-Камчатского городского округа Камчатского края (кадастровый номер: 41:00:0000000:40)»
(наименование объекта землеустройства)

План границ объекта землеустройства

Выносной лист №28



Масштаб 1:2000

Используемые условные знаки и обозначения приведены на отдельной странице в конце раздела.

Подпись *Родюков А. Н.* Дата *20 июня 2019*

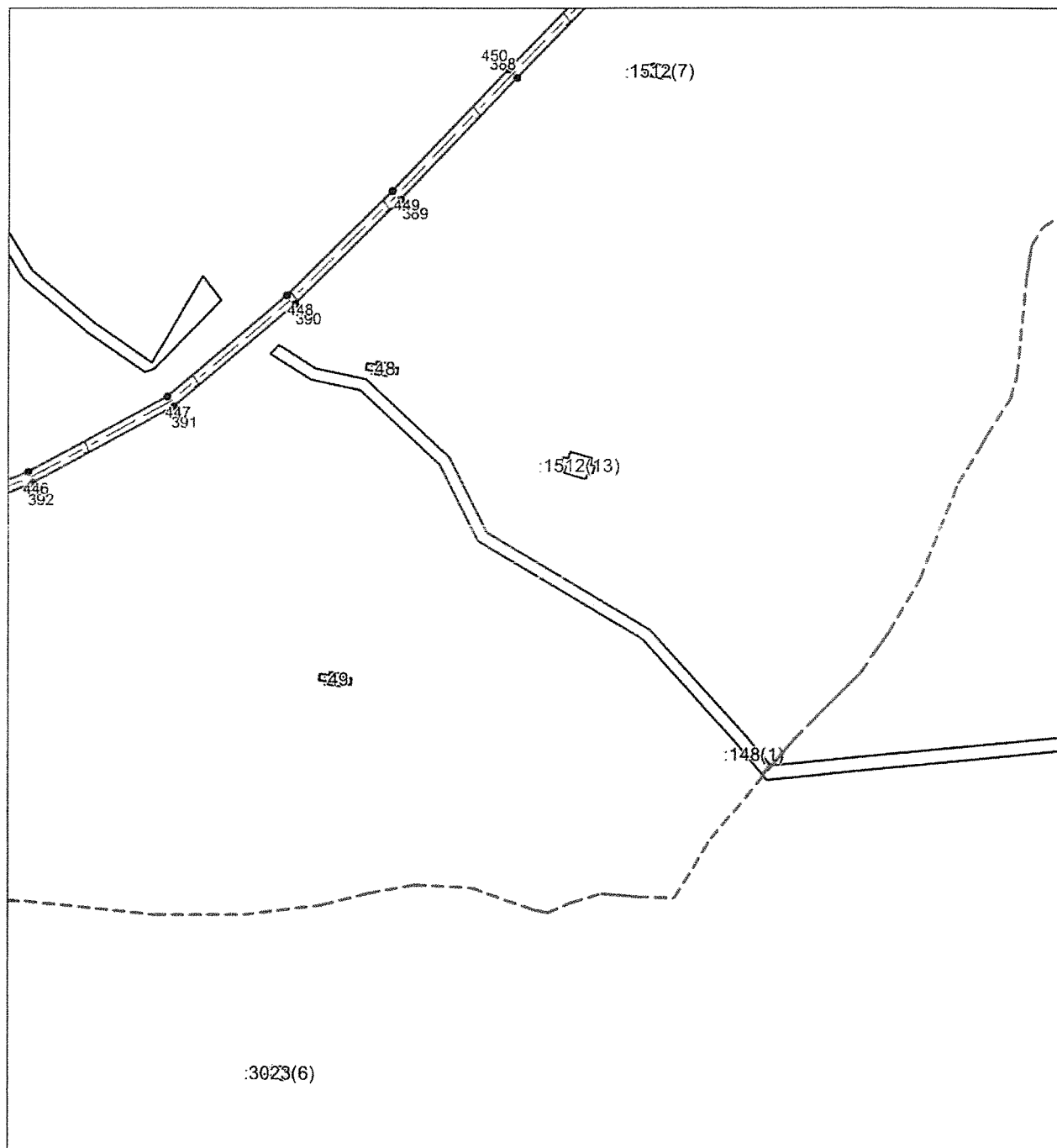
Место для оттиска печати лица, составившего карту (план) объекта землеустройства

КАРТА (ПЛАН)

Охранная зона объекта «Газопровод межпоселковый АГРС-2 Елизовского района – Краевая больница – Комплекс жилых и служебных зданий – Котельная № 1 Петропавловск-Камчатского городского округа Камчатского края (кадастровый номер: 41:00:0000000:40)»
(наименование объекта землеустройства)

План границ объекта землеустройства

Выносной лист №29



Масштаб 1:2000

Используемые условные знаки и обозначения приведены на отдельной странице в конце раздела.

Подпись Родюков А. Н. Дата 20 июня 2019

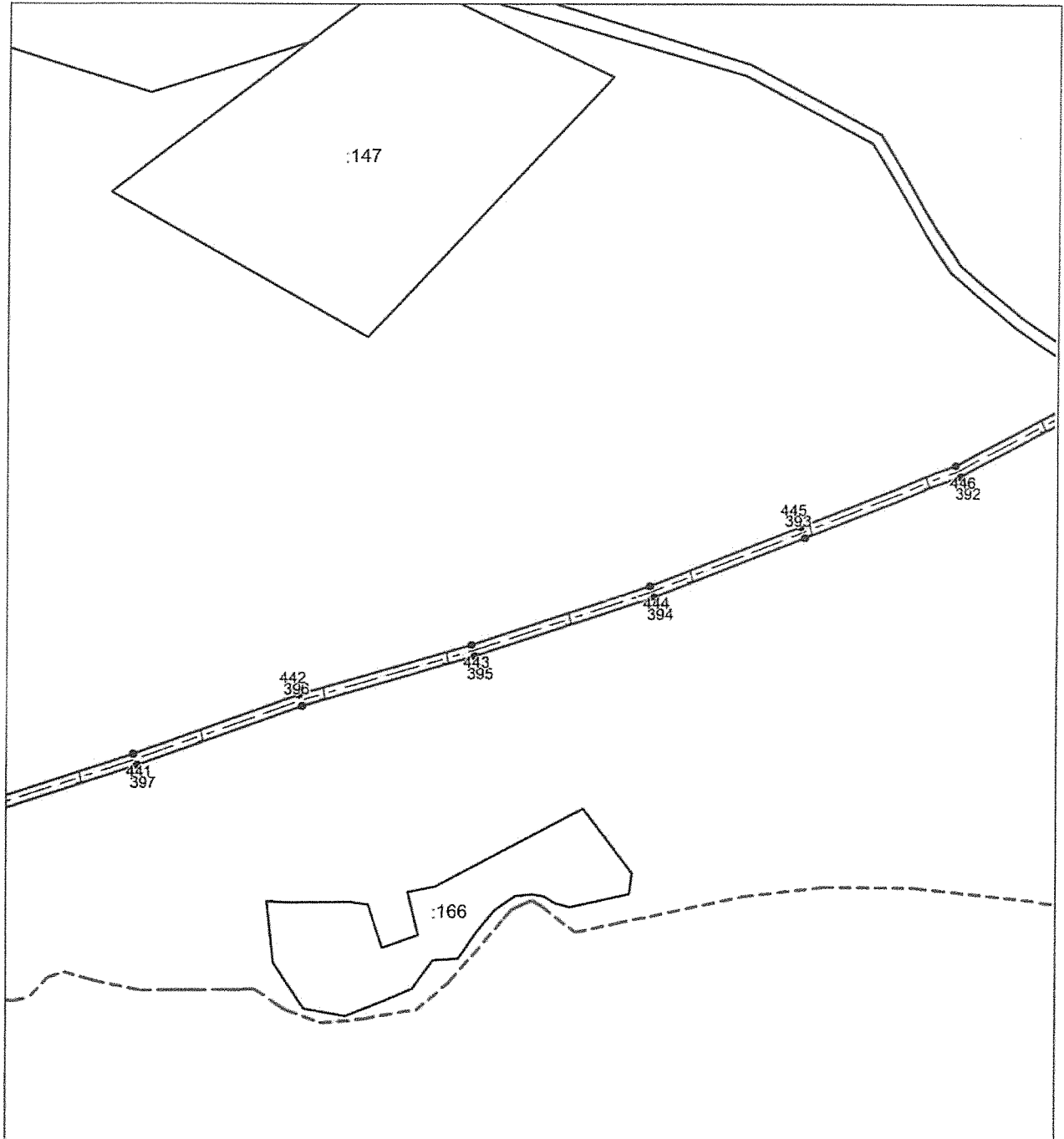
Место для оттиска печати лица, составившего карту (план) объекта землеустройства

КАРТА (ПЛАН)

Охранная зона объекта «Газопровод межпоселковый АГРС-2 Елизовского района – Краевая больница – Комплекс жилых и служебных зданий – Котельная № 1 Петропавловск-Камчатского городского округа Камчатского края (кадастровый номер: 41:00:0000000:40)»
(наименование объекта землеустройства)

План границ объекта землеустройства

Выносной лист №30



Масштаб 1:2000

Используемые условные знаки и обозначения приведены на отдельной странице в конце раздела.

Подпись Родюков А. Н. Дата 20 июня 2019

Место для оттиска печати лица, составившего карту (план) объекта землеустройства

КАРТА (ПЛАН)

Охранная зона объекта «Газопровод межпоселковый АГРС-2 Елизовского района – Краевая больница – Комплекс жилых и служебных зданий – Котельная № 1 Петропавловск-Камчатского городского округа Камчатского края (кадастровый номер: 41:00:0000000:40)»
(наименование объекта землеустройства)

План границ объекта землеустройства

Выносной лист №31



Масштаб 1:2000

Используемые условные знаки и обозначения приведены на отдельной странице в конце раздела.

Подпись *Родюков А. Н.* Дата *20 июня 2019*

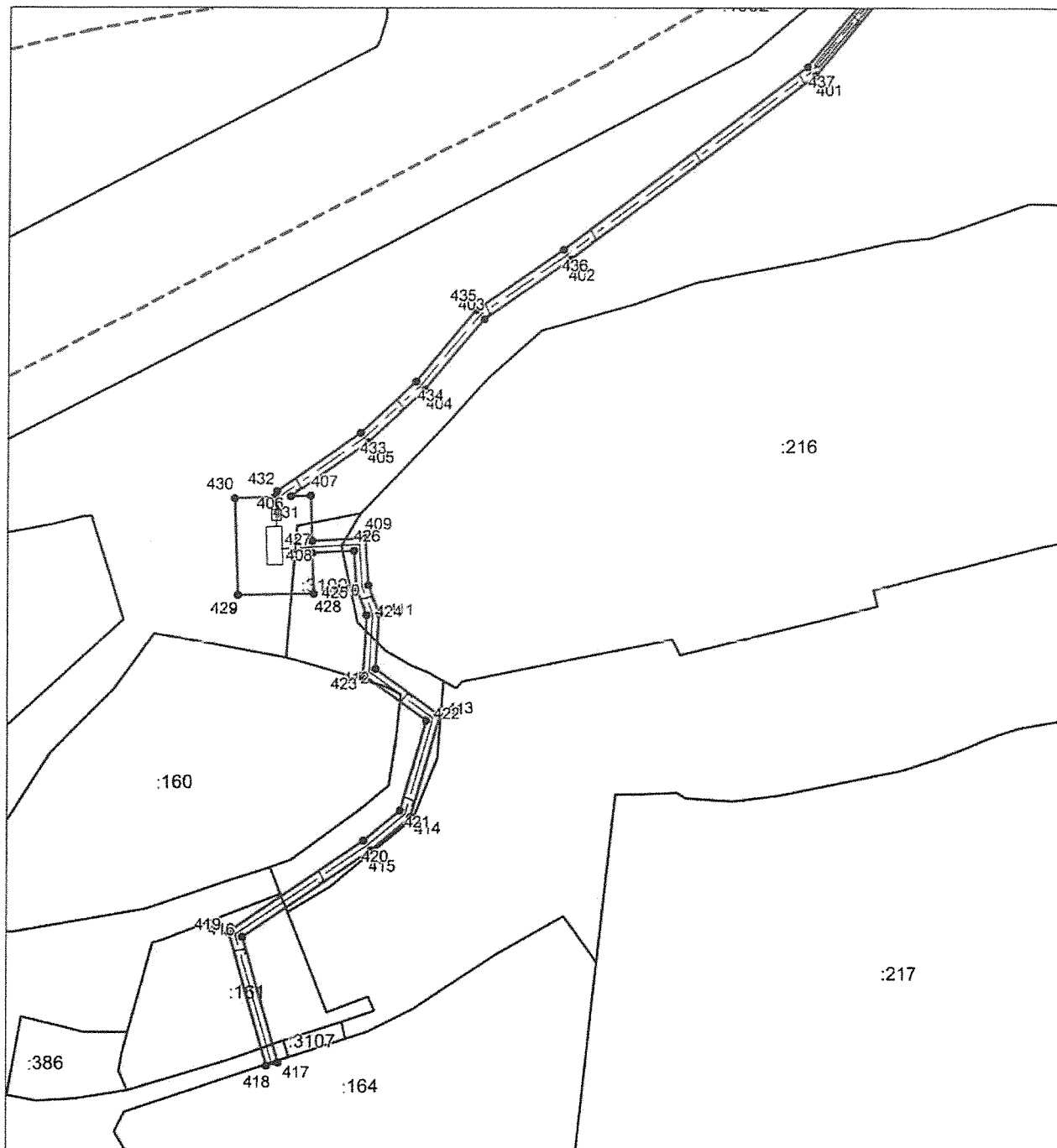
Место для оттиска печати лица, составившего карту (план) объекта землеустройства

КАРТА (ПЛАН)

Охранная зона объекта «Газопровод межпоселковый АГРС-2 Елизовского района – Краевая больница – Комплекс жилых и служебных зданий – Котельная № 1 Петропавловск-Камчатского городского округа Камчатского края (кадастровый номер: 41:00:0000000:40)»
(наименование объекта землеустройства)

План границ объекта землеустройства

Выносной лист №32



Масштаб 1:2000

Используемые условные знаки и обозначения приведены на отдельной странице в конце раздела.

Подпись Родюков А. Н. Дата 20 июня 2019

Место для оттиска печати лица, составившего карту (план) объекта землеустройства

КАРТА (ПЛАН)

Охранная зона объекта «Газопровод межпоселковый АГРС-2 Елизовского района – Краевая больница – Комплекс жилых и служебных зданий – Котельная № 1 Петропавловск-Камчатского городского округа Камчатского края (кадастровый номер: 41:00:0000000:40)»
(наименование объекта землеустройства)

План границ объекта землеустройства

Используемые условные знаки и обозначения:

- – граница охранной зоны,
- – граница земельного участка,
- – характерная точка границы охранной зоны объекта.