



**МИНИСТЕРСТВО ИМУЩЕСТВЕННЫХ И ЗЕМЕЛЬНЫХ
ОТНОШЕНИЙ КАМЧАТСКОГО КРАЯ**

ПРИКАЗ № 187

г. Петропавловск-Камчатский

«~~27~~» 11 2020 года

О внесении изменений в приказ Министерства имущественных и земельных отношений Камчатского края от 05.02.2020 № 16 «Об утверждении границ охранной зоны объекта «Газопровод межпоселковый АГРС-2 Елизовского района – Краевая больница – Комплекс жилых и служебных зданий – Котельная № 1 Петропавловск-Камчатского городского округа Камчатского края»

В соответствии со статьей 56 Земельного кодекса Российской Федерации, статьей 32 Федерального закона от 13.07.2015 № 218-ФЗ «О государственной регистрации недвижимости», пунктами 17, 18, 21 Правил охраны газораспределительных сетей, утвержденных постановлением Правительства Российской Федерации от 20.11.2000 № 878 «Об утверждении Правил охраны газораспределительных сетей», руководствуясь подпунктом 14 (1) пункта 2.1. Положения о Министерстве имущественных и земельных отношений Камчатского края, утвержденного постановлением Законодательного Собрания Камчатского края от 17.02.2010 № 710, на основании заявления Акционерного общества «Газпром газораспределение Дальний Восток» от 05.06.2020, согласно графическому и текстовому описанию местоположения границ зоны с особыми условиями использования территории

ПРИКАЗЫВАЮ:

1. Внести в приказ Министерства имущественных и земельных отношений Камчатского края от 05.02.2020 № 16 «Об утверждении границ охранной зоны объекта «Газопровод межпоселковый АГРС-2 Елизовского района – Краевая больница – Комплекс жилых и служебных зданий – Котельная № 1 Петропавловск-Камчатского городского округа Камчатского края» следующие изменения:

1) в пункте 1 слова «площадь 46047 кв. м» заменить словами «площадь 68122 кв. м»;

2) приложение изложить в редакции согласно приложению к настоящему приказу.

2. Обеспечить размещение настоящего приказа на официальном сайте исполнительных органов государственной власти Камчатского края в информационно-телекоммуникационной сети «Интернет» и опубликовать в официальном печатном издании Губернатора и Правительства Камчатского края «Официальные ведомости».

3. Отделу земельных отношений Министерства имущественных и земельных отношений Камчатского края в течение пяти рабочих дней с даты принятия настоящего приказа направить его в федеральный орган исполнительной власти, уполномоченный на осуществление государственного кадастрового учета, государственной регистрации прав, ведение Единого государственного реестра недвижимости и предоставление сведений, содержащихся в Едином государственном реестре недвижимости.

4. Настоящий приказ вступает в силу через 10 дней после дня его официального опубликования.

5. Контроль исполнения настоящего приказа оставляю за собой.

Министр



И.В. Мищенко

Приложение к приказу Министерства
имущественных и земельных отношений
Камчатского края
от «17» 11 2020 г. № 187

"Приложение к приказу Министерства
имущественных и земельных отношений
Камчатского края
«Об утверждении границ охранной зоны объекта
«Газопровод межпоселковый АГРС-2
Елизовского района – Краевая больница –
Комплекс жилых и служебных зданий –
Котельная № 1 Петропавловск-Камчатского
городского округа Камчатского края»
от «05» февраля 2020 года № 16

ОПИСАНИЕ МЕСТОПОЛОЖЕНИЯ ГРАНИЦ

Охранная зона объекта «Газопровод межпоселковый АГРС-2 Елизовского района – Краевая
больница – Комплекс жилых и служебных зданий – Котельная № 1 Петропавловск-Камчатского
городского округа Камчатского края (кадастровый номер: 41:00:000000:40)»

(наименование объекта, местоположение границ которого указано (далее - объект)

ОПИСАНИЕ МЕСТОПОЛОЖЕНИЯ ГРАНИЦ

Охранная зона объекта «Газопровод межпоселковый АГРС-2 Елизовского района – Краевая больница – Комплекс жилых и служебных зданий – Котельная № 1 Петропавловск-Камчатского городского округа Камчатского края (кадастровый номер: 41:00:0000000:40)»
(наименование объекта, местоположение границ которого описано)

№ п/п	Содержание	Номера листов
1	2	3
1	Сведения об объекте	3
2	Сведения о местоположении границ объекта	4
3	Сведения о местоположении измененных (уточненных) границ объекта	27
4	План границ	28

ОПИСАНИЕ МЕСТОПОЛОЖЕНИЯ ГРАНИЦ

Охранная зона объекта «Газопровод межпоселковый АГРС-2 Елизовского района – Краевая больница – Комплекс жилых и служебных зданий – Котельная № 1 Петропавловск-Камчатского городского округа Камчатского края (кадастровый номер: 41:00:0000000:40)»
(наименование объекта, местоположение границ которого описано)

Сведения об объекте

№ п/п	Характеристики объекта	Описание характеристик
1	2	3
1	Местоположение объекта	Елизовский район; Петропавловск-Камчатский
2	Площадь объекта ± величина погрешности определения площади ($P \pm \Delta P$)	68122±457 кв.м
3	Иные характеристики объекта	<p>Согласно Постановлению Правительства РФ от 20 ноября 2000 г. N 878 "Об утверждении Правил охраны газораспределительных сетей", на земельные участки, входящие в охранные зоны газораспределительных сетей, в целях предупреждения их повреждения или нарушения условий их нормальной эксплуатации налагаются ограничения (обременения), которыми запрещается лицам, указанным в пункте 2 настоящих Правил:</p> <ul style="list-style-type: none"> а) строить объекты жилищно-гражданского и производственного назначения; б) сносить и реконструировать мосты, коллекторы, автомобильные и железные дороги с расположенными на них газораспределительными сетями без предварительного выноса этих газопроводов по согласованию с эксплуатационными организациями; в) разрушать берегоукрепительные сооружения, водопропускные устройства, земляные и иные сооружения, предохраняющие газораспределительные сети от разрушений; г) перемещать, повреждать, засыпать и уничтожать опознавательные знаки, контрольно-измерительные пункты и другие устройства газораспределительных сетей; д) устраивать свалки и склады, разливать растворы кислот, солей, щелочей и других химически активных веществ; е) огораживать и перегораживать охранные зоны, препятствовать доступу персонала эксплуатационных организаций к газораспределительным сетям, проведению обслуживания и устранению повреждений газораспределительных сетей; ж) разводить огонь и размещать источники огня; з) рыть погреба, копать и обрабатывать почву сельскохозяйственными и мелиоративными орудиями и механизмами на глубину более 0,3 метра; и) открывать калитки и двери газорегуляторных пунктов, станций катодной и дренажной защиты, люки подземных колодцев, включать или отключать электроснабжение средств связи, освещения и систем телемеханики; к) набрасывать, приставлять и привязывать к опорам и надземным газопроводам, ограждениям и зданиям газораспределительных сетей посторонние предметы, лестницы, влезать на них; л) самовольно подключаться к газораспределительным сетям.

ОПИСАНИЕ МЕСТОПОЛОЖЕНИЯ ГРАНИЦ

Охранная зона объекта «Газопровод межпоселковый АГРС-2 Елизовского района – Краевая больница – Комплекс жилых и служебных зданий – Котельная № 1 Петропавловск-Камчатского городского округа Камчатского края (кадастровый номер: 41:00:0000000:40)»
(наименование объекта, местоположение границ которого описано)

Сведения о местоположении границ объекта1. Система координат *МСК41, Зона 1*

2. Сведения о характерных точках границ объекта

Обозначение характерных точек границ	Координаты, м		Метод определения координат характерной точки	Средняя квадратическая погрешность положения характерной точки (M _t), м	Описание обозначения точки на местности (при наличии)
	X	Y			
1	2	3	4	5	6
1	569378.71	1409450.12	Картометрический метод	0.50	—
2	569399.39	1409460.04	Картометрический метод	0.50	—
3	569420.76	1409488.99	Картометрический метод	0.50	—
4	569434.91	1409513.77	Картометрический метод	0.50	—
5	569443.57	1409524.08	Картометрический метод	0.50	—
6	569444.93	1409522.96	Картометрический метод	0.50	—
7	569452.09	1409531.55	Картометрический метод	0.50	—
8	569450.76	1409532.65	Картометрический метод	0.50	—
9	569462.55	1409546.71	Картометрический метод	0.50	—
10	569475.53	1409566.45	Картометрический метод	0.50	—
11	569500.40	1409607.23	Картометрический метод	0.50	—
12	569528.98	1409640.34	Картометрический метод	0.50	—
13	569571.42	1409671.79	Картометрический метод	0.50	—
14	569604.97	1409696.17	Картометрический метод	0.50	—
15	569644.92	1409722.65	Картометрический метод	0.50	—
16	569667.06	1409737.18	Картометрический метод	0.50	—
17	569691.81	1409745.88	Картометрический метод	0.50	—
18	569732.27	1409732.92	Картометрический метод	0.50	—
19	569751.90	1409716.11	Картометрический метод	0.50	—

ОПИСАНИЕ МЕСТОПОЛОЖЕНИЯ ГРАНИЦ

Охранная зона объекта «Газопровод межпоселковый АГРС-2 Елизовского района – Краевая больница – Комплекс жилых и служебных зданий – Котельная № 1 Петропавловск-Камчатского городского округа Камчатского края (кадастровый номер: 41:00:0000000:40)»
(наименование объекта, местоположение границ которого описано)

Сведения о местоположении границ объекта

1	2	3	4	5	6
20	569803.58	1409667.61	Картометрический метод	0.50	—
21	569833.80	1409647.47	Картометрический метод	0.50	—
22	569879.89	1409628.23	Картометрический метод	0.50	—
23	569892.43	1409625.39	Картометрический метод	0.50	—
24	569915.14	1409627.21	Картометрический метод	0.50	—
25	569961.00	1409626.28	Картометрический метод	0.50	—
26	570016.10	1409624.68	Картометрический метод	0.50	—
27	570071.24	1409623.36	Картометрический метод	0.50	—
28	570126.24	1409621.78	Картометрический метод	0.50	—
29	570179.27	1409620.75	Картометрический метод	0.50	—
30	570234.23	1409618.95	Картометрический метод	0.50	—
31	570285.32	1409617.46	Картометрический метод	0.50	—
32	570306.34	1409619.12	Картометрический метод	0.50	—
33	570334.13	1409643.44	Картометрический метод	0.50	—
34	570338.74	1409646.19	Картометрический метод	0.50	—
35	570382.64	1409645.28	Картометрический метод	0.50	—
36	570435.56	1409644.18	Картометрический метод	0.50	—
37	570488.53	1409642.80	Картометрический метод	0.50	—
38	570544.13	1409641.35	Картометрический метод	0.50	—
39	570598.95	1409639.76	Картометрический метод	0.50	—
40	570656.42	1409638.44	Картометрический метод	0.50	—
41	570713.36	1409637.41	Картометрический метод	0.50	—
42	570766.23	1409634.76	Картометрический метод	0.50	—
43	570821.03	1409633.27	Картометрический метод	0.50	—

ОПИСАНИЕ МЕСТОПОЛОЖЕНИЯ ГРАНИЦ

Охранная зона объекта «Газопровод межпоселковый АГРС-2 Елизовского района – Краевая больница – Комплекс жилых и служебных зданий – Котельная № 1 Петропавловск-Камчатского городского округа Камчатского края (кадастровый номер: 41:00:000000:40)»
(наименование объекта, местоположение границ которого описано)

Сведения о местоположении границ объекта

1	2	3	4	5	6
44	570875.69	1409632.25	Картометрический метод	0.50	—
45	570930.56	1409630.89	Картометрический метод	0.50	—
46	570991.38	1409628.48	Картометрический метод	0.50	—
47	571041.37	1409627.10	Картометрический метод	0.50	—
48	571125.51	1409627.42	Картометрический метод	0.50	—
49	571133.44	1409629.93	Картометрический метод	0.50	—
50	571146.67	1409640.67	Картометрический метод	0.50	—
51	571165.86	1409683.33	Картометрический метод	0.50	—
52	571188.27	1409726.83	Картометрический метод	0.50	—
53	571199.25	1409735.97	Картометрический метод	0.50	—
54	571239.16	1409744.50	Картометрический метод	0.50	—
55	571280.44	1409751.93	Картометрический метод	0.50	—
56	571307.84	1409766.61	Картометрический метод	0.50	—
57	571349.52	1409792.10	Картометрический метод	0.50	—
58	571374.19	1409815.14	Картометрический метод	0.50	—
59	571382.60	1409829.12	Картометрический метод	0.50	—
60	571400.88	1409879.35	Картометрический метод	0.50	—
61	571418.30	1409926.92	Картометрический метод	0.50	—
62	571436.72	1409975.93	Картометрический метод	0.50	—
63	571454.95	1410025.96	Картометрический метод	0.50	—
64	571472.70	1410072.87	Картометрический метод	0.50	—
65	571489.02	1410117.03	Картометрический метод	0.50	—
66	571505.98	1410160.81	Картометрический метод	0.50	—
67	571520.35	1410200.99	Картометрический метод	0.50	—

ОПИСАНИЕ МЕСТОПОЛОЖЕНИЯ ГРАНИЦ

Охранная зона объекта «Газопровод межпоселковый АГРС-2 Елизовского района – Краевая больница – Комплекс жилых и служебных зданий – Котельная № 1 Петропавловск-Камчатского городского округа Камчатского края (кадастровый номер: 41:00:000000:40)»
(наименование объекта, местоположение границ которого описано)

Сведения о местоположении границ объекта

1	2	3	4	5	6
68	571536.07	1410243.13	Картометрический метод	0.50	—
69	571557.55	1410298.65	Картометрический метод	0.50	—
70	571567.44	1410326.22	Картометрический метод	0.50	—
71	571566.12	1410357.14	Картометрический метод	0.50	—
72	571558.09	1410411.92	Картометрический метод	0.50	—
73	571559.95	1410503.66	Картометрический метод	0.50	—
74	571560.46	1410531.84	Картометрический метод	0.50	—
75	571549.65	1410577.41	Картометрический метод	0.50	—
76	571539.36	1410619.68	Картометрический метод	0.50	—
77	571527.38	1410673.64	Картометрический метод	0.50	—
78	571516.27	1410717.73	Картометрический метод	0.50	—
79	571495.38	1410798.95	Картометрический метод	0.50	—
80	571446.54	1410850.42	Картометрический метод	0.50	—
81	571384.33	1410879.97	Картометрический метод	0.50	—
82	571334.37	1410903.33	Картометрический метод	0.50	—
83	571295.48	1410922.23	Картометрический метод	0.50	—
84	571248.85	1410945.26	Картометрический метод	0.50	—
85	571166.37	1410984.56	Картометрический метод	0.50	—
86	571165.87	1410984.91	Картометрический метод	0.50	—
87	571154.56	1411030.66	Картометрический метод	0.50	—
88	571148.65	1411078.30	Картометрический метод	0.50	—
89	571144.14	1411128.21	Картометрический метод	0.50	—
90	571140.30	1411179.30	Картометрический метод	0.50	—
91	571136.96	1411208.72	Картометрический метод	0.50	—

ОПИСАНИЕ МЕСТОПОЛОЖЕНИЯ ГРАНИЦ

Охранная зона объекта «Газопровод межпоселковый АГРС-2 Елизовского района – Краевая больница – Комплекс жилых и служебных зданий – Котельная № 1 Петропавловск-Камчатского городского округа Камчатского края (кадастровый номер: 41:00:000000:40)»
(наименование объекта, местоположение границ которого описано)

Сведения о местоположении границ объекта

1	2	3	4	5	6
92	571131.03	1411221.78	Картометрический метод	0.50	—
93	571106.30	1411269.04	Картометрический метод	0.50	—
94	571083.64	1411314.64	Картометрический метод	0.50	—
95	571105.04	1411312.87	Картометрический метод	0.50	—
96	571107.38	1411340.50	Картометрический метод	0.50	—
97	571084.87	1411342.37	Картометрический метод	0.50	—
98	571085.59	1411360.52	Картометрический метод	0.50	—
99	571086.74	1411390.37	Картометрический метод	0.50	—
100	571080.80	1411390.68	Картометрический метод	0.50	—
101	571079.60	1411360.76	Картометрический метод	0.50	—
102	571078.88	1411342.86	Картометрический метод	0.50	—
103	571069.66	1411343.63	Картометрический метод	0.50	—
104	571067.33	1411315.99	Картометрический метод	0.50	—
105	571076.66	1411315.22	Картометрический метод	0.50	—
106	571100.96	1411266.32	Картометрический метод	0.50	—
107	571125.63	1411219.15	Картометрический метод	0.50	—
108	571131.09	1411207.10	Картометрический метод	0.50	—
109	571134.32	1411178.75	Картометрический метод	0.50	—
110	571138.15	1411127.72	Картометрический метод	0.50	—
111	571142.69	1411077.65	Картометрический метод	0.50	—
112	571148.64	1411029.57	Картометрический метод	0.50	—
113	571160.59	1410981.24	Картометрический метод	0.50	—
114	571163.38	1410979.34	Картометрический метод	0.50	—
115	571246.22	1410939.86	Картометрический метод	0.50	—

ОПИСАНИЕ МЕСТОПОЛОЖЕНИЯ ГРАНИЦ

Охранная зона объекта «Газопровод межпоселковый АГРС-2 Елизовского района – Краевая больница – Комплекс жилых и служебных зданий – Котельная № 1 Петропавловск-Камчатского городского округа Камчатского края (кадастровый номер: 41:00:000000:40)»
(наименование объекта, местоположение границ которого описано)

Сведения о местоположении границ объекта

1	2	3	4	5	6
116	571292.84	1410916.83	Картометрический метод	0.50	—
117	571331.79	1410897.92	Картометрический метод	0.50	—
118	571381.76	1410874.55	Картометрический метод	0.50	—
119	571442.96	1410845.49	Картометрический метод	0.50	—
120	571489.97	1410795.95	Картометрический метод	0.50	—
121	571510.45	1410716.24	Картометрический метод	0.50	—
122	571521.54	1410672.26	Картометрический метод	0.50	—
123	571533.52	1410618.31	Картометрический метод	0.50	—
124	571543.82	1410576.01	Картометрический метод	0.50	—
125	571554.45	1410531.19	Картометрический метод	0.50	—
126	571553.96	1410503.78	Картометрический метод	0.50	—
127	571552.08	1410411.55	Картометрический метод	0.50	—
128	571560.13	1410356.59	Картометрический метод	0.50	—
129	571561.39	1410327.14	Картометрический метод	0.50	—
130	571551.92	1410300.75	Картометрический метод	0.50	—
131	571530.47	1410245.27	Картометрический метод	0.50	—
132	571514.71	1410203.04	Картометрический метод	0.50	—
133	571500.35	1410162.91	Картометрический метод	0.50	—
134	571483.40	1410119.14	Картометрический метод	0.50	—
135	571467.08	1410074.97	Картометрический метод	0.50	—
136	571449.32	1410028.06	Картометрический метод	0.50	—
137	571431.09	1409978.02	Картометрический метод	0.50	—
138	571412.66	1409929.02	Картометрический метод	0.50	—
139	571395.25	1409881.40	Картометрический метод	0.50	—

ОПИСАНИЕ МЕСТОПОЛОЖЕНИЯ ГРАНИЦ

Охранная зона объекта «Газопровод межпоселковый АГРС-2 Елизовского района – Краевая больница – Комплекс жилых и служебных зданий – Котельная № 1 Петропавловск-Камчатского городского округа Камчатского края (кадастровый номер: 41:00:000000:40)»
(наименование объекта, местоположение границ которого описано)

Сведения о местоположении границ объекта

1	2	3	4	5	6
140	571377.15	1409831.72	Картометрический метод	0.50	—
141	571369.48	1409818.96	Картометрический метод	0.50	—
142	571345.86	1409796.90	Картометрический метод	0.50	—
143	571304.86	1409771.82	Картометрический метод	0.50	—
144	571278.45	1409757.68	Картометрический метод	0.50	—
145	571238.01	1409750.38	Картометрический метод	0.50	—
146	571196.55	1409741.53	Картометрический метод	0.50	—
147	571183.48	1409730.66	Картометрический метод	0.50	—
148	571160.45	1409685.92	Картометрический метод	0.50	—
149	571141.79	1409644.43	Картометрический метод	0.50	—
150	571130.55	1409635.31	Картометрический метод	0.50	—
151	571124.56	1409633.41	Картометрический метод	0.50	—
152	571041.44	1409633.10	Картометрический метод	0.50	—
153	570991.58	1409634.48	Картометрический метод	0.50	—
154	570930.75	1409636.89	Картометрический метод	0.50	—
155	570875.81	1409638.25	Картометрический метод	0.50	—
156	570821.16	1409639.27	Картометрический метод	0.50	—
157	570766.46	1409640.76	Картометрический метод	0.50	—
158	570713.56	1409643.41	Картометрический метод	0.50	—
159	570656.55	1409644.44	Картометрический метод	0.50	—
160	570599.11	1409645.76	Картометрический метод	0.50	—
161	570544.30	1409647.35	Картометрический метод	0.50	—
162	570488.70	1409648.80	Картометрический метод	0.50	—
163	570435.70	1409650.18	Картометрический метод	0.50	—

ОПИСАНИЕ МЕСТОПОЛОЖЕНИЯ ГРАНИЦ

Охранная зона объекта «Газопровод межпоселковый АГРС-2 Елизовского района – Краевая больница – Комплекс жилых и служебных зданий – Котельная № 1 Петропавловск-Камчатского городского округа Камчатского края (кадастровый номер: 41:00:0000000:40)»
(наименование объекта, местоположение границ которого описано)

Сведения о местоположении границ объекта

1	2	3	4	5	6
164	570382.76	1409651.28	Картометрический метод	0.50	—
165	570337.13	1409652.23	Картометрический метод	0.50	—
166	570330.58	1409648.31	Картометрический метод	0.50	—
167	570303.89	1409624.94	Картометрический метод	0.50	—
168	570285.18	1409623.46	Картометрический метод	0.50	—
169	570234.41	1409624.95	Картометрический метод	0.50	—
170	570179.43	1409626.75	Картометрический метод	0.50	—
171	570126.38	1409627.78	Картометрический метод	0.50	—
172	570071.40	1409629.36	Картометрический метод	0.50	—
173	570016.27	1409630.68	Картометрический метод	0.50	—
174	569961.14	1409632.28	Картометрический метод	0.50	—
175	569914.96	1409633.21	Картометрический метод	0.50	—
176	569892.86	1409631.45	Картометрический метод	0.50	—
177	569881.73	1409633.98	Картометрический метод	0.50	—
178	569836.63	1409652.80	Картометрический метод	0.50	—
179	569807.32	1409672.34	Картометрический метод	0.50	—
180	569755.92	1409720.57	Картометрический метод	0.50	—
181	569735.26	1409738.26	Картометрический метод	0.50	—
182	569691.73	1409752.20	Картометрический метод	0.50	—
183	569664.37	1409742.59	Картометрический метод	0.50	—
184	569641.62	1409727.65	Картометрический метод	0.50	—
185	569601.55	1409701.10	Картометрический метод	0.50	—
186	569567.87	1409676.64	Картометрический метод	0.50	—
187	569524.88	1409644.77	Картометрический метод	0.50	—

ОПИСАНИЕ МЕСТОПОЛОЖЕНИЯ ГРАНИЦ

Охранная зона объекта «Газопровод межпоселковый АГРС-2 Елизовского района – Краевая больница – Комплекс жилых и служебных зданий – Котельная № 1 Петропавловск-Камчатского городского округа Камчатского края (кадастровый номер: 41:00:0000000:40)»
(наименование объекта, местоположение границ которого описано)

Сведения о местоположении границ объекта

1	2	3	4	5	6
188	569495.53	1409610.77	Картометрический метод	0.50	—
189	569470.47	1409569.67	Картометрический метод	0.50	—
190	569457.74	1409550.30	Картометрический метод	0.50	—
191	569446.14	1409536.48	Картометрический метод	0.50	—
192	569444.73	1409537.64	Картометрический метод	0.50	—
193	569437.55	1409529.06	Картометрический метод	0.50	—
194	569438.95	1409527.90	Картометрический метод	0.50	—
195	569429.98	1409517.20	Картометрический метод	0.50	—
196	569415.73	1409492.27	Картометрический метод	0.50	—
197	569395.45	1409464.79	Картометрический метод	0.50	—
198	569378.60	1409456.72	Картометрический метод	0.50	—
199	569341.38	1409473.13	Картометрический метод	0.50	—
200	569294.63	1409503.47	Картометрический метод	0.50	—
201	569248.92	1409523.95	Картометрический метод	0.50	—
202	569194.14	1409558.12	Картометрический метод	0.50	—
203	569166.88	1409555.88	Картометрический метод	0.50	—
204	569152.54	1409542.24	Картометрический метод	0.50	—
205	569128.20	1409506.10	Картометрический метод	0.50	—
206	569085.83	1409442.10	Картометрический метод	0.50	—
207	569069.44	1409419.90	Картометрический метод	0.50	—
208	569063.24	1409423.25	Картометрический метод	0.50	—
209	569062.45	1409421.76	Картометрический метод	0.50	—
210	568962.14	1409494.91	Картометрический метод	0.50	—
211	568921.80	1409525.15	Картометрический метод	0.50	—

ОПИСАНИЕ МЕСТОПОЛОЖЕНИЯ ГРАНИЦ

Охранная зона объекта «Газопровод межпоселковый АГРС-2 Елизовского района – Краевая больница – Комплекс жилых и служебных зданий – Котельная № 1 Петропавловск-Камчатского городского округа Камчатского края (кадастровый номер: 41:00:000000:40)»
(наименование объекта, местоположение границ которого описано)

Сведения о местоположении границ объекта

1	2	3	4	5	6
212	568871.87	1409560.47	Картометрический метод	0.50	—
213	568830.56	1409589.71	Картометрический метод	0.50	—
214	568797.23	1409619.07	Картометрический метод	0.50	—
215	568714.96	1409673.21	Картометрический метод	0.50	—
216	568670.80	1409702.89	Картометрический метод	0.50	—
217	568629.19	1409731.21	Картометрический метод	0.50	—
218	568579.34	1409765.64	Картометрический метод	0.50	—
219	568560.43	1409778.70	Картометрический метод	0.50	—
220	568540.82	1409801.61	Картометрический метод	0.50	—
221	568516.59	1409845.32	Картометрический метод	0.50	—
222	568492.44	1409891.20	Картометрический метод	0.50	—
223	568469.10	1409937.73	Картометрический метод	0.50	—
224	568445.88	1409983.44	Картометрический метод	0.50	—
225	568441.56	1410000.46	Картометрический метод	0.50	—
226	568438.12	1410031.50	Картометрический метод	0.50	—
227	568438.23	1410082.74	Картометрический метод	0.50	—
228	568419.79	1410132.79	Картометрический метод	0.50	—
229	568410.36	1410163.26	Картометрический метод	0.50	—
230	568415.41	1410176.43	Картометрический метод	0.50	—
231	568396.37	1410227.93	Картометрический метод	0.50	—
232	568378.87	1410281.82	Картометрический метод	0.50	—
233	568369.80	1410309.28	Картометрический метод	0.50	—
234	568325.64	1410346.68	Картометрический метод	0.50	—
235	568318.27	1410363.90	Картометрический метод	0.50	—

ОПИСАНИЕ МЕСТОПОЛОЖЕНИЯ ГРАНИЦ

Охранная зона объекта «Газопровод межпоселковый АГРС-2 Елизовского района – Краевая больница – Комплекс жилых и служебных зданий – Котельная № 1 Петропавловск-Камчатского городского округа Камчатского края (кадастровый номер: 41:00:000000:40)»
(наименование объекта, местоположение границ которого описано)

Сведения о местоположении границ объекта

1	2	3	4	5	6
236	568307.47	1410404.16	Картометрический метод	0.50	—
237	568296.29	1410451.29	Картометрический метод	0.50	—
238	568279.79	1410527.64	Картометрический метод	0.50	—
239	568266.46	1410583.06	Картометрический метод	0.50	—
240	568253.25	1410644.09	Картометрический метод	0.50	—
241	568241.89	1410701.14	Картометрический метод	0.50	—
242	568173.63	1410767.72	Картометрический метод	0.50	—
243	568118.49	1410798.92	Картометрический метод	0.50	—
244	568103.11	1410812.14	Картометрический метод	0.50	—
245	568089.04	1410834.09	Картометрический метод	0.50	—
246	568060.91	1410875.37	Картометрический метод	0.50	—
247	568038.17	1410915.76	Картометрический метод	0.50	—
248	568013.35	1410951.71	Картометрический метод	0.50	—
249	567982.98	1410985.86	Картометрический метод	0.50	—
250	567953.76	1410999.52	Картометрический метод	0.50	—
251	567923.34	1411002.02	Картометрический метод	0.50	—
252	567874.96	1411015.81	Картометрический метод	0.50	—
253	567830.42	1411028.27	Картометрический метод	0.50	—
254	567783.60	1411041.58	Картометрический метод	0.50	—
255	567673.02	1411080.30	Картометрический метод	0.50	—
256	567667.95	1411087.22	Картометрический метод	0.50	—
257	567665.70	1411093.95	Картометрический метод	0.50	—
258	567651.14	1411118.69	Картометрический метод	0.50	—
259	567633.45	1411125.46	Картометрический метод	0.50	—

ОПИСАНИЕ МЕСТОПОЛОЖЕНИЯ ГРАНИЦ

Охранная зона объекта «Газопровод межпоселковый АГРС-2 Елизовского района – Краевая больница – Комплекс жилых и служебных зданий – Котельная № 1 Петропавловск-Камчатского городского округа Камчатского края (кадастровый номер: 41:00:0000000:40)»
(наименование объекта, местоположение границ которого описано)

Сведения о местоположении границ объекта

1	2	3	4	5	6
260	567597.38	1411137.14	Картометрический метод	0.50	—
261	567567.55	1411154.87	Картометрический метод	0.50	—
262	567545.79	1411173.59	Картометрический метод	0.50	—
263	567544.24	1411173.60	Картометрический метод	0.50	—
264	567544.18	1411175.69	Картометрический метод	0.50	—
265	567533.15	1411175.36	Картометрический метод	0.50	—
266	567533.44	1411165.77	Картометрический метод	0.50	—
267	567544.47	1411166.10	Картометрический метод	0.50	—
268	567544.45	1411166.84	Картометрический метод	0.50	—
269	567564.03	1411149.97	Картометрический метод	0.50	—
270	567594.90	1411131.64	Картометрический метод	0.50	—
271	567631.45	1411119.80	Картометрический метод	0.50	—
272	567647.04	1411113.83	Картометрический метод	0.50	—
273	567660.20	1411091.45	Картометрический метод	0.50	—
274	567662.55	1411084.42	Картометрический метод	0.50	—
275	567669.29	1411075.26	Картометрический метод	0.50	—
276	567781.79	1411035.86	Картометрический метод	0.50	—
277	567828.80	1411022.51	Картометрический метод	0.50	—
278	567873.33	1411010.04	Картометрический метод	0.50	—
279	567922.26	1410996.08	Картометрический метод	0.50	—
280	567952.19	1410993.63	Картометрический метод	0.50	—
281	567979.32	1410980.94	Картометрический метод	0.50	—
282	568008.61	1410947.99	Картометрический метод	0.50	—
283	568033.08	1410912.57	Картометрический метод	0.50	—

ОПИСАНИЕ МЕСТОПОЛОЖЕНИЯ ГРАНИЦ

Охранная зона объекта «Газопровод межпоселковый АГРС-2 Елизовского района – Краевая больница – Комплекс жилых и служебных зданий – Котельная № 1 Петропавловск-Камчатского городского округа Камчатского края (кадастровый номер: 41:00:000000:40)»
(наименование объекта, местоположение границ которого описано)

Сведения о местоположении границ объекта

1	2	3	4	5	6
284	568055.81	1410872.20	Картометрический метод	0.50	—
285	568084.04	1410830.78	Картометрический метод	0.50	—
286	568098.53	1410808.17	Картометрический метод	0.50	—
287	568115.02	1410793.99	Картометрический метод	0.50	—
288	568169.99	1410762.87	Картометрический метод	0.50	—
289	568236.37	1410698.15	Картометрический метод	0.50	—
290	568247.37	1410642.87	Картометрический метод	0.50	—
291	568260.63	1410581.73	Картометрический метод	0.50	—
292	568273.93	1410526.31	Картометрический метод	0.50	—
293	568290.43	1410449.97	Картометрический метод	0.50	—
294	568301.65	1410402.69	Картометрический метод	0.50	—
295	568312.58	1410361.92	Картометрический метод	0.50	—
296	568320.68	1410343.01	Картометрический метод	0.50	—
297	568364.63	1410305.79	Картометрический метод	0.50	—
298	568373.17	1410279.95	Картометрический метод	0.50	—
299	568390.71	1410225.96	Картометрический метод	0.50	—
300	568409.00	1410176.48	Картометрический метод	0.50	—
301	568404.01	1410163.46	Картометрический метод	0.50	—
302	568414.10	1410130.87	Картометрический метод	0.50	—
303	568432.23	1410081.67	Картометрический метод	0.50	—
304	568432.12	1410031.18	Картометрический метод	0.50	—
305	568435.63	1409999.38	Картометрический метод	0.50	—
306	568440.24	1409981.32	Картометрический метод	0.50	—
307	568463.75	1409935.03	Картометрический метод	0.50	—

ОПИСАНИЕ МЕСТОПОЛОЖЕНИЯ ГРАНИЦ

Охранная зона объекта «Газопровод межпоселковый АГРС-2 Елизовского района – Краевая больница – Комплекс жилых и служебных зданий – Котельная № 1 Петропавловск-Камчатского городского округа Камчатского края (кадастровый номер: 41:00:0000000:40)»
(наименование объекта, местоположение границ которого описано)

Сведения о местоположении границ объекта

1	2	3	4	5	6
308	568487.10	1409888.45	Картометрический метод	0.50	—
309	568511.31	1409842.45	Картометрический метод	0.50	—
310	568535.85	1409798.18	Картометрический метод	0.50	—
311	568556.36	1409774.20	Картометрический метод	0.50	—
312	568575.93	1409760.71	Картометрический метод	0.50	—
313	568625.79	1409726.27	Картометрический метод	0.50	—
314	568667.44	1409697.92	Картометрический метод	0.50	—
315	568711.64	1409668.22	Картометрический метод	0.50	—
316	568793.58	1409614.28	Картометрический метод	0.50	—
317	568826.84	1409584.99	Картометрический метод	0.50	—
318	568868.40	1409555.57	Картометрический метод	0.50	—
319	568918.27	1409520.30	Картометрический метод	0.50	—
320	568958.58	1409490.09	Картометрический метод	0.50	—
321	569059.61	1409416.41	Картометрический метод	0.50	—
322	569058.70	1409414.70	Картометрический метод	0.50	—
323	569071.39	1409407.85	Картометрический метод	0.50	—
324	569072.20	1409409.34	Картометрический метод	0.50	—
325	569124.86	1409377.88	Картометрический метод	0.50	—
326	569128.68	1409372.94	Картометрический метод	0.50	—
327	569131.90	1409365.55	Картометрический метод	0.50	—
328	569133.49	1409352.45	Картометрический метод	0.50	—
329	569100.84	1409233.92	Картометрический метод	0.50	—
330	569107.18	1409213.77	Картометрический метод	0.50	—
331	569160.37	1409145.32	Картометрический метод	0.50	—

ОПИСАНИЕ МЕСТОПОЛОЖЕНИЯ ГРАНИЦ

Охранная зона объекта «Газопровод межпоселковый АГРС-2 Елизовского района – Краевая больница – Комплекс жилых и служебных зданий – Котельная № 1 Петропавловск-Камчатского городского округа Камчатского края (кадастровый номер: 41:00:000000:40)»
(наименование объекта, местоположение границ которого описано)

Сведения о местоположении границ объекта

1	2	3	4	5	6
332	569193.30	1409106.67	Картометрический метод	0.50	—
333	569194.17	1409104.68	Картометрический метод	0.50	—
334	569194.06	1409103.63	Картометрический метод	0.50	—
335	569192.55	1409102.33	Картометрический метод	0.50	—
336	569166.64	1409080.64	Картометрический метод	0.50	—
337	569113.94	1409039.10	Картометрический метод	0.50	—
338	569061.54	1409005.53	Картометрический метод	0.50	—
339	569020.02	1408979.24	Картометрический метод	0.50	—
340	568930.48	1408921.61	Картометрический метод	0.50	—
341	568880.32	1408889.70	Картометрический метод	0.50	—
342	568842.31	1408859.98	Картометрический метод	0.50	—
343	568786.48	1408820.06	Картометрический метод	0.50	—
344	568748.95	1408787.34	Картометрический метод	0.50	—
345	568696.99	1408749.27	Картометрический метод	0.50	—
346	568694.47	1408748.39	Картометрический метод	0.50	—
347	568692.20	1408749.68	Картометрический метод	0.50	—
348	568662.07	1408783.92	Картометрический метод	0.50	—
349	568638.89	1408805.18	Картометрический метод	0.50	—
350	568652.59	1408820.81	Картометрический метод	0.50	—
351	568632.26	1408838.46	Картометрический метод	0.50	—
352	568624.06	1408829.11	Картометрический метод	0.50	—
353	568600.11	1408857.28	Картометрический метод	0.50	—
354	568560.91	1408886.26	Картометрический метод	0.50	—
355	568540.60	1408893.70	Картометрический метод	0.50	—

ОПИСАНИЕ МЕСТОПОЛОЖЕНИЯ ГРАНИЦ

Охранная зона объекта «Газопровод межпоселковый АГРС-2 Елизовского района – Краевая больница – Комплекс жилых и служебных зданий – Котельная № 1 Петропавловск-Камчатского городского округа Камчатского края (кадастровый номер: 41:00:000000:40)»
(наименование объекта, местоположение границ которого описано)

Сведения о местоположении границ объекта

1	2	3	4	5	6
356	568514.42	1408895.89	Картометрический метод	0.50	—
357	568458.92	1408892.61	Картометрический метод	0.50	—
358	568407.60	1408889.49	Картометрический метод	0.50	—
359	568358.78	1408885.89	Картометрический метод	0.50	—
360	568312.68	1408885.76	Картометрический метод	0.50	—
361	568244.17	1408883.08	Картометрический метод	0.50	—
362	568200.08	1408880.33	Картометрический метод	0.50	—
363	568149.17	1408878.51	Картометрический метод	0.50	—
364	568108.51	1408877.14	Картометрический метод	0.50	—
365	568066.48	1408875.63	Картометрический метод	0.50	—
366	567993.92	1408875.44	Картометрический метод	0.50	—
367	567961.73	1408881.50	Картометрический метод	0.50	—
368	567943.91	1408890.11	Картометрический метод	0.50	—
369	567900.52	1408943.24	Картометрический метод	0.50	—
370	567874.11	1408983.47	Картометрический метод	0.50	—
371	567846.62	1409015.77	Картометрический метод	0.50	—
372	567820.95	1409042.32	Картометрический метод	0.50	—
373	567782.32	1409071.88	Картометрический метод	0.50	—
374	567737.52	1409100.80	Картометрический метод	0.50	—
375	567692.11	1409113.07	Картометрический метод	0.50	—
376	567662.48	1409109.89	Картометрический метод	0.50	—
377	567630.92	1409096.95	Картометрический метод	0.50	—
378	567595.70	1409072.12	Картометрический метод	0.50	—
379	567560.33	1409041.52	Картометрический метод	0.50	—

ОПИСАНИЕ МЕСТОПОЛОЖЕНИЯ ГРАНИЦ

Охранная зона объекта «Газопровод межпоселковый АГРС-2 Елизовского района – Краевая больница – Комплекс жилых и служебных зданий – Котельная № 1 Петропавловск-Камчатского городского округа Камчатского края (кадастровый номер: 41:00:000000:40)»
(наименование объекта, местоположение границ которого описано)

Сведения о местоположении границ объекта

1	2	3	4	5	6
380	567511.87	1408995.51	Картометрический метод	0.50	—
381	567475.94	1408959.96	Картометрический метод	0.50	—
382	567443.61	1408927.28	Картометрический метод	0.50	—
383	567408.84	1408893.35	Картометрический метод	0.50	—
384	567357.54	1408844.89	Картометрический метод	0.50	—
385	567306.03	1408796.74	Картометрический метод	0.50	—
386	567269.98	1408761.55	Картометрический метод	0.50	—
387	567229.74	1408722.86	Картометрический метод	0.50	—
388	567194.81	1408687.57	Картометрический метод	0.50	—
389	567160.44	1408646.87	Картометрический метод	0.50	—
390	567134.75	1408599.31	Картометрический метод	0.50	—
391	567113.87	1408546.58	Картометрический метод	0.50	—
392	567093.72	1408495.88	Картометрический метод	0.50	—
393	567073.73	1408435.78	Картометрический метод	0.50	—
394	567056.82	1408377.82	Картометрический метод	0.50	—
395	567036.81	1408322.61	Картометрический метод	0.50	—
396	567021.33	1408275.34	Картометрический метод	0.50	—
397	567006.11	1408239.76	Картометрический метод	0.50	—
398	566977.22	1408187.98	Картометрический метод	0.50	—
399	566912.22	1408133.56	Картометрический метод	0.50	—
400	566851.26	1408051.83	Картометрический метод	0.50	—
401	566831.47	1408023.16	Картометрический метод	0.50	—
402	566807.77	1408003.35	Картометрический метод	0.50	—
403	566790.12	1407984.54	Картометрический метод	0.50	—

ОПИСАНИЕ МЕСТОПОЛОЖЕНИЯ ГРАНИЦ

Охранная зона объекта «Газопровод межпоселковый АГРС-2 Елизовского района – Краевая больница – Комплекс жилых и служебных зданий – Котельная № 1 Петропавловск-Камчатского городского округа Камчатского края (кадастровый номер: 41:00:000000:40)»
(наименование объекта, местоположение границ которого описано)

Сведения о местоположении границ объекта

1	2	3	4	5	6
404	566773.82	1407961.41	Картометрический метод	0.50	—
405	566773.98	1407965.76	Картометрический метод	0.50	—
406	566758.65	1407966.24	Картометрический метод	0.50	—
407	566759.65	1407983.97	Картометрический метод	0.50	—
408	566742.90	1407985.02	Картометрический метод	0.50	—
409	566733.50	1407988.62	Картометрический метод	0.50	—
410	566715.08	1407987.63	Картометрический метод	0.50	—
411	566699.27	1408009.51	Картометрический метод	0.50	—
412	566664.35	1407999.44	Картометрический метод	0.50	—
413	566653.09	1407985.89	Картометрический метод	0.50	—
414	566624.76	1407943.70	Картометрический метод	0.50	—
415	566582.83	1407955.73	Картометрический метод	0.50	—
416	566581.18	1407949.96	Картометрический метод	0.50	—
417	566627.30	1407936.73	Картометрический метод	0.50	—
418	566657.90	1407982.30	Картометрический метод	0.50	—
419	566667.78	1407994.18	Картометрический метод	0.50	—
420	566696.88	1408002.56	Картометрический метод	0.50	—
421	566712.13	1407981.46	Картометрический метод	0.50	—
422	566732.55	1407982.56	Картометрический метод	0.50	—
423	566741.60	1407979.08	Картометрический метод	0.50	—
424	566753.33	1407978.35	Картометрический метод	0.50	—
425	566752.66	1407966.42	Картометрический метод	0.50	—
426	566738.84	1407966.85	Картометрический метод	0.50	—
427	566738.40	1407939.62	Картометрический метод	0.50	—

ОПИСАНИЕ МЕСТОПОЛОЖЕНИЯ ГРАНИЦ

Охранная зона объекта «Газопровод межпоселковый АГРС-2 Елизовского района – Краевая больница – Комплекс жилых и служебных зданий – Котельная № 1 Петропавловск-Камчатского городского округа Камчатского края (кадастровый номер: 41:00:000000:40)»
(наименование объекта, местоположение границ которого описано)

Сведения о местоположении границ объекта

1	2	3	4	5	6
428	566773.00	1407938.48	Картометрический метод	0.50	—
429	566773.49	1407952.05	Картометрический метод	0.50	—
430	566775.00	1407952.65	Картометрический метод	0.50	—
431	566794.79	1407980.74	Картометрический метод	0.50	—
432	566811.90	1407998.98	Картометрический метод	0.50	—
433	566835.96	1408019.08	Картометрический метод	0.50	—
434	566856.13	1408048.34	Картометрический метод	0.50	—
435	566916.61	1408129.41	Картометрический метод	0.50	—
436	566981.92	1408184.09	Картометрический метод	0.50	—
437	567011.50	1408237.11	Картометрический метод	0.50	—
438	567026.96	1408273.22	Картометрический метод	0.50	—
439	567042.50	1408320.64	Картометрический метод	0.50	—
440	567062.52	1408375.96	Картометрический метод	0.50	—
441	567079.45	1408433.99	Картометрический метод	0.50	—
442	567099.36	1408493.83	Картометрический метод	0.50	—
443	567119.45	1408544.36	Картометрический метод	0.50	—
444	567140.20	1408596.78	Картометрический метод	0.50	—
445	567165.43	1408643.47	Картометрический метод	0.50	—
446	567199.25	1408683.51	Картометрический метод	0.50	—
447	567233.95	1408718.59	Картометрический метод	0.50	—
448	567274.16	1408757.24	Картометрический метод	0.50	—
449	567310.17	1408792.41	Картометрический метод	0.50	—
450	567361.63	1408840.52	Картометрический метод	0.50	—
451	567412.99	1408889.02	Картометрический метод	0.50	—

ОПИСАНИЕ МЕСТОПОЛОЖЕНИЯ ГРАНИЦ

Охранная зона объекта «Газопровод межпоселковый АГРС-2 Елизовского района – Краевая больница – Комплекс жилых и служебных зданий – Котельная № 1 Петропавловск-Камчатского городского округа Камчатского края (кадастровый номер: 41:00:000000:40)»
(наименование объекта, местоположение границ которого описано)

Сведения о местоположении границ объекта

1	2	3	4	5	6
452	567447.83	1408923.02	Картометрический метод	0.50	—
453	567480.19	1408955.71	Картометрический метод	0.50	—
454	567516.05	1408991.19	Картометрический метод	0.50	—
455	567564.36	1409037.08	Картометрический метод	0.50	—
456	567599.41	1409067.38	Картометрический метод	0.50	—
457	567633.82	1409091.66	Картометрический метод	0.50	—
458	567663.98	1409104.01	Картометрический метод	0.50	—
459	567691.63	1409107.00	Картометрический метод	0.50	—
460	567735.06	1409095.26	Картометрический метод	0.50	—
461	567778.85	1409066.97	Картометрический метод	0.50	—
462	567816.94	1409037.83	Картометрический метод	0.50	—
463	567842.18	1409011.74	Картометрический метод	0.50	—
464	567869.30	1408979.87	Картометрический метод	0.50	—
465	567895.67	1408939.69	Картометрический метод	0.50	—
466	567940.12	1408885.29	Картометрический метод	0.50	—
467	567959.83	1408875.75	Картометрический метод	0.50	—
468	567993.37	1408869.44	Картометрический метод	0.50	—
469	568066.60	1408869.64	Картометрический метод	0.50	—
470	568108.71	1408871.15	Картометрический метод	0.50	—
471	568149.36	1408872.52	Картометрический метод	0.50	—
472	568200.37	1408874.33	Картометрический метод	0.50	—
473	568244.48	1408877.09	Картометрический метод	0.50	—
474	568312.80	1408879.77	Картометрический метод	0.50	—
475	568359.02	1408879.89	Картометрический метод	0.50	—

ОПИСАНИЕ МЕСТОПОЛОЖЕНИЯ ГРАНИЦ

Охранная зона объекта «Газопровод межпоселковый АГРС-2 Елизовского района – Краевая больница – Комплекс жилых и служебных зданий – Котельная № 1 Петропавловск-Камчатского городского округа Камчатского края (кадастровый номер: 41:00:000000:40)»
(наименование объекта, местоположение границ которого описано)

Сведения о местоположении границ объекта

1	2	3	4	5	6
476	568408.01	1408883.50	Картометрический метод	0.50	—
477	568459.28	1408886.62	Картометрический метод	0.50	—
478	568514.35	1408889.88	Картометрический метод	0.50	—
479	568539.29	1408887.78	Картометрический метод	0.50	—
480	568558.03	1408880.92	Картометрический метод	0.50	—
481	568595.98	1408852.86	Картометрический метод	0.50	—
482	568620.07	1408824.55	Картометрический метод	0.50	—
483	568611.36	1408814.64	Картометрический метод	0.50	—
484	568631.69	1408796.99	Картометрический метод	0.50	—
485	568634.93	1408800.66	Картометрический метод	0.50	—
486	568657.77	1408779.72	Картометрический метод	0.50	—
487	568688.36	1408744.95	Картометрический метод	0.50	—
488	568693.88	1408741.84	Картометрический метод	0.50	—
489	568699.81	1408743.91	Картометрический метод	0.50	—
490	568752.71	1408782.65	Картометрический метод	0.50	—
491	568790.20	1408815.34	Картометрический метод	0.50	—
492	568845.91	1408855.18	Картометрический метод	0.50	—
493	568883.79	1408884.79	Картометрический метод	0.50	—
494	568933.71	1408916.56	Картометрический метод	0.50	—
495	569023.25	1408974.19	Картометрический метод	0.50	—
496	569064.77	1409000.47	Картометрический метод	0.50	—
497	569117.42	1409034.20	Картометрический метод	0.50	—
498	569170.42	1409075.97	Картометрический метод	0.50	—
499	569196.44	1409097.76	Картометрический метод	0.50	—

ОПИСАНИЕ МЕСТОПОЛОЖЕНИЯ ГРАНИЦ

Охранная зона объекта «Газопровод межпоселковый АГРС-2 Елизовского района – Краевая больница – Комплекс жилых и служебных зданий – Котельная № 1 Петропавловск-Камчатского городского округа Камчатского края (кадастровый номер: 41:00:000000:40)»
(наименование объекта, местоположение границ которого описано)

Сведения о местоположении границ объекта

1	2	3	4	5	6
500	569199.78	1409100.64	Картометрический метод	0.50	—
501	569200.30	1409105.63	Картометрический метод	0.50	—
502	569198.46	1409109.88	Картометрический метод	0.50	—
503	569165.03	1409149.11	Картометрический метод	0.50	—
504	569112.58	1409216.60	Картометрический метод	0.50	—
505	569107.09	1409234.04	Картометрический метод	0.50	—
506	569139.60	1409351.98	Картометрический метод	0.50	—
507	569137.76	1409367.15	Картометрический метод	0.50	—
508	569133.89	1409376.02	Картометрический метод	0.50	—
509	569128.91	1409382.44	Картометрический метод	0.50	—
510	569075.06	1409414.63	Картометрический метод	0.50	—
511	569076.00	1409416.35	Картометрический метод	0.50	—
512	569074.77	1409417.02	Картометрический метод	0.50	—
513	569090.75	1409438.67	Картометрический метод	0.50	—
514	569133.19	1409502.76	Картометрический метод	0.50	—
515	569157.15	1409538.34	Картометрический метод	0.50	—
516	569169.47	1409550.06	Картометрический метод	0.50	—
517	569192.65	1409551.99	Картометрический метод	0.50	—
518	569246.10	1409518.66	Картометрический метод	0.50	—
519	569291.75	1409498.19	Картометрический метод	0.50	—
520	569338.51	1409467.84	Картометрический метод	0.50	—
1	569378.71	1409450.12	Картометрический метод	0.50	—

ОПИСАНИЕ МЕСТОПОЛОЖЕНИЯ ГРАНИЦ

Охранная зона объекта «Газопровод межпоселковый АГРС-2 Елизовского района – Краевая больница – Комплекс жилых и служебных зданий – Котельная № 1 Петропавловск-Камчатского городского округа Камчатского края (кадастровый номер: 41:00:0000000:40)»
(наименование объекта, местоположение границ которого описано)

Сведения о местоположении границ объекта**3. Сведения о характерных точках части (частей) границы объекта**

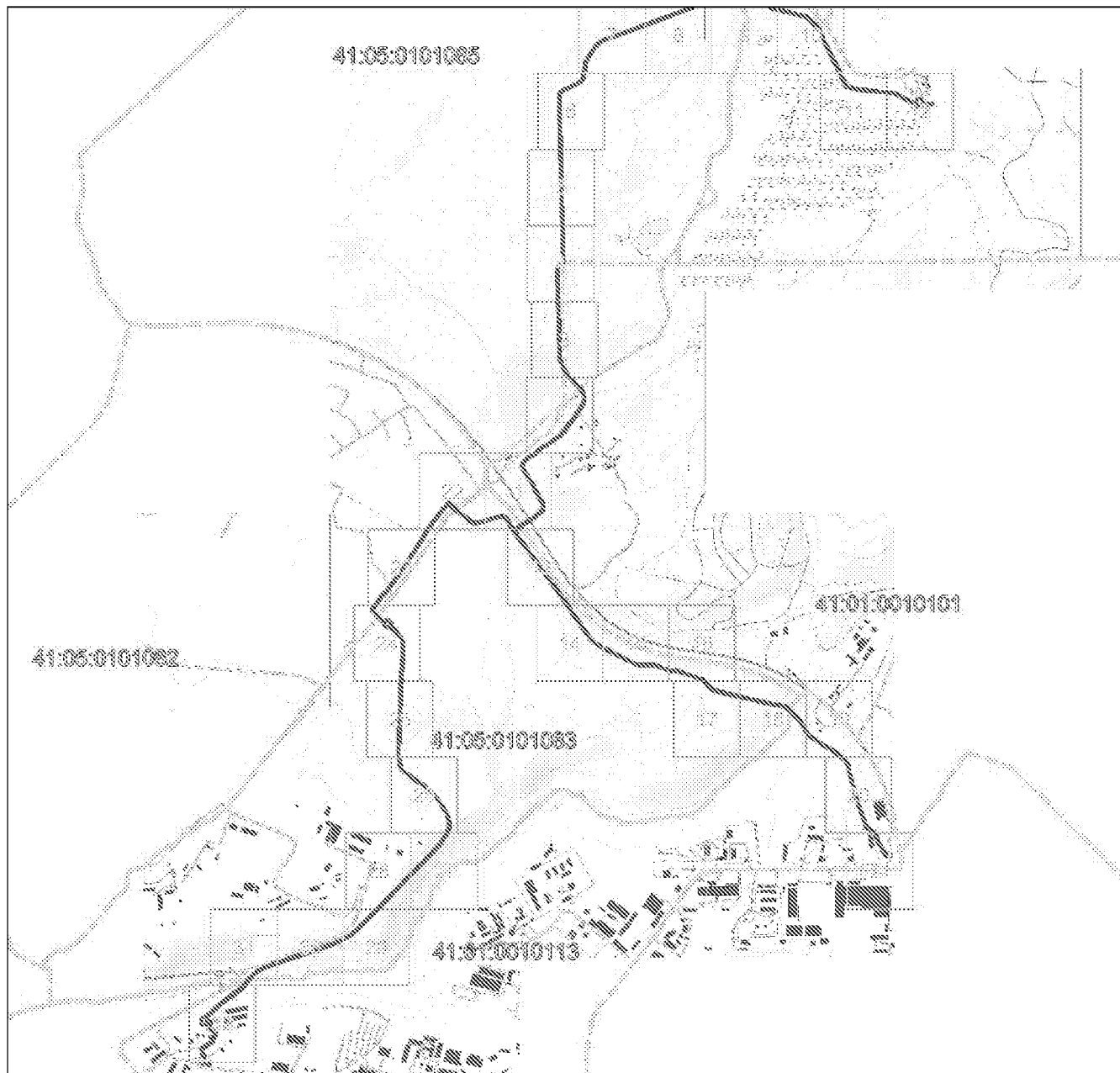
Обозначение характерных точек части границы	Координаты, м		Метод определения координат характерной точки	Средняя квадратическая погрешность положения характерной точки (M_t), м	Описание обозначения точки на местности (при наличии)
	X	Y			
1	2	3	4	5	6
Часть № —					
—	—	—	—	—	—

ОПИСАНИЕ МЕСТОПОЛОЖЕНИЯ ГРАНИЦ

Охранная зона объекта «Газопровод межпоселковый АГРС-2 Елизовского района – Краевая больница – Комплекс жилых и служебных зданий – Котельная № 1 Петропавловск-Камчатского городского округа Камчатского края (кадастровый номер: 41:00:000000:40)»
(наименование объекта, местоположение границ которого описано)



План границ объекта

Основной лист




Масштаб 1: 30000

Используемые условные знаки и обозначения:

-  – область выносного листа,
-  – номер выносного листа.

Остальные используемые условные знаки и обозначения приведены на отдельной странице в конце раздела.

Подпись  Родюков А. Н. Дата 17 мая 2020

Место для оттиска печати (при наличии) лица, составившего описание местоположения границ объекта

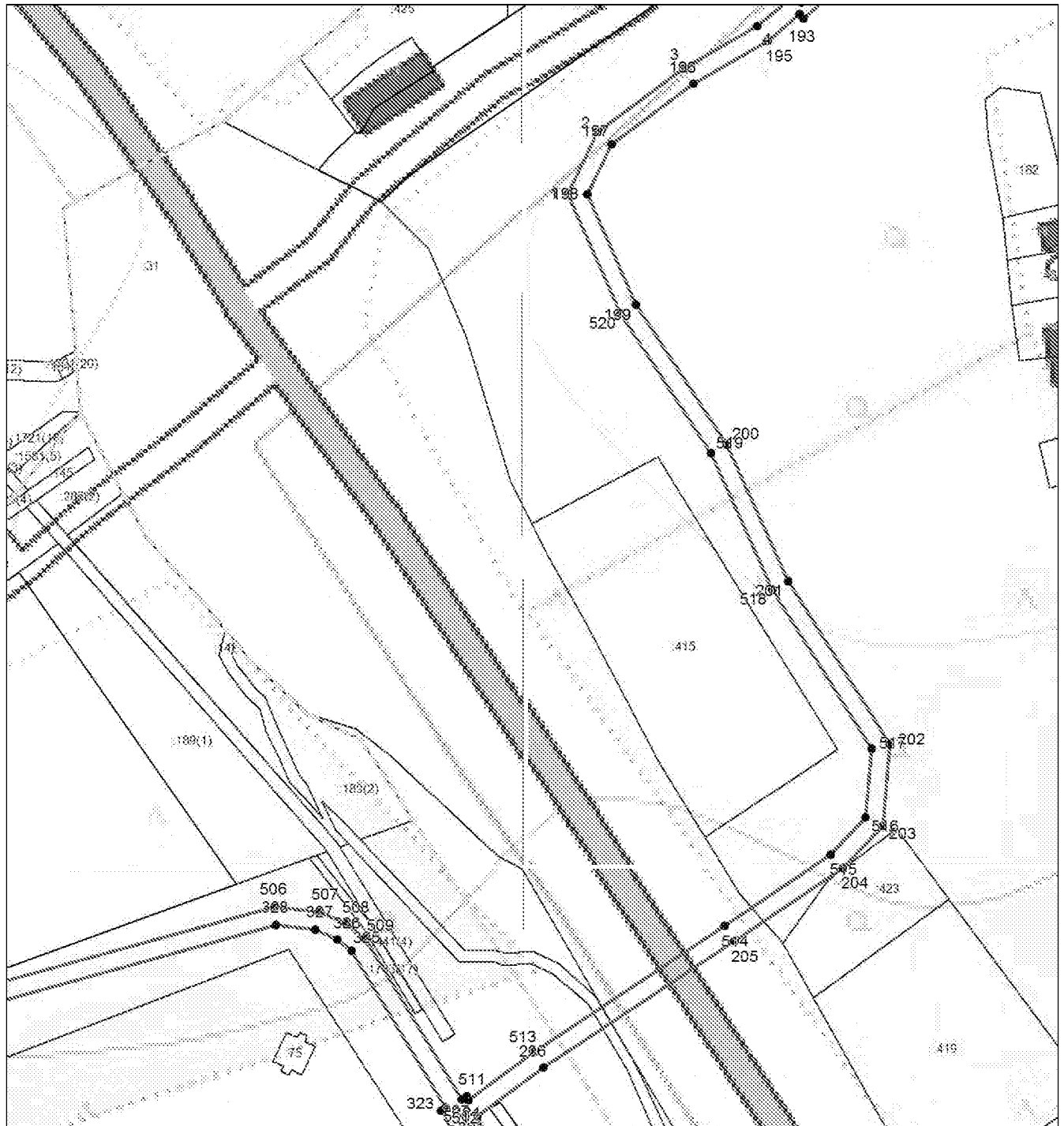


ОПИСАНИЕ МЕСТОПОЛОЖЕНИЯ ГРАНИЦ

Охранная зона объекта «Газопровод межпоселковый АГРС-2 Елизовского района – Краевая больница – Комплекс жилых и служебных зданий – Котельная № 1 Петропавловск-Камчатского городского округа Камчатского края (кадастровый номер: 41:00:0000000:40)»
(наименование объекта, местоположение границ которого описано)


План границ объекта

Выносной лист №1



Масштаб 1:2000

Используемые условные знаки и обозначения приведены на отдельной странице в конце раздела.

Подпись  Родюков А. Н. Дата 17 мая 2019

Место для оттиска печати (при наличии) лица, составившего описание местоположения границ объекта



ОПИСАНИЕ МЕСТОПОЛОЖЕНИЯ ГРАНИЦ

Охранная зона объекта «Газопровод межпоселковый АГРС-2 Елизовского района – Краевая больница – Комплекс жилых и служебных зданий – Котельная № 1 Петропавловск-Камчатского городского округа Камчатского края (кадастровый номер: 41:00:0000000:40)»
(наименование объекта, местоположение границ которого описано)


План границ объекта

Выносной лист №2



Масштаб 1:2000

Используемые условные знаки и обозначения приведены на отдельной странице в конце раздела.

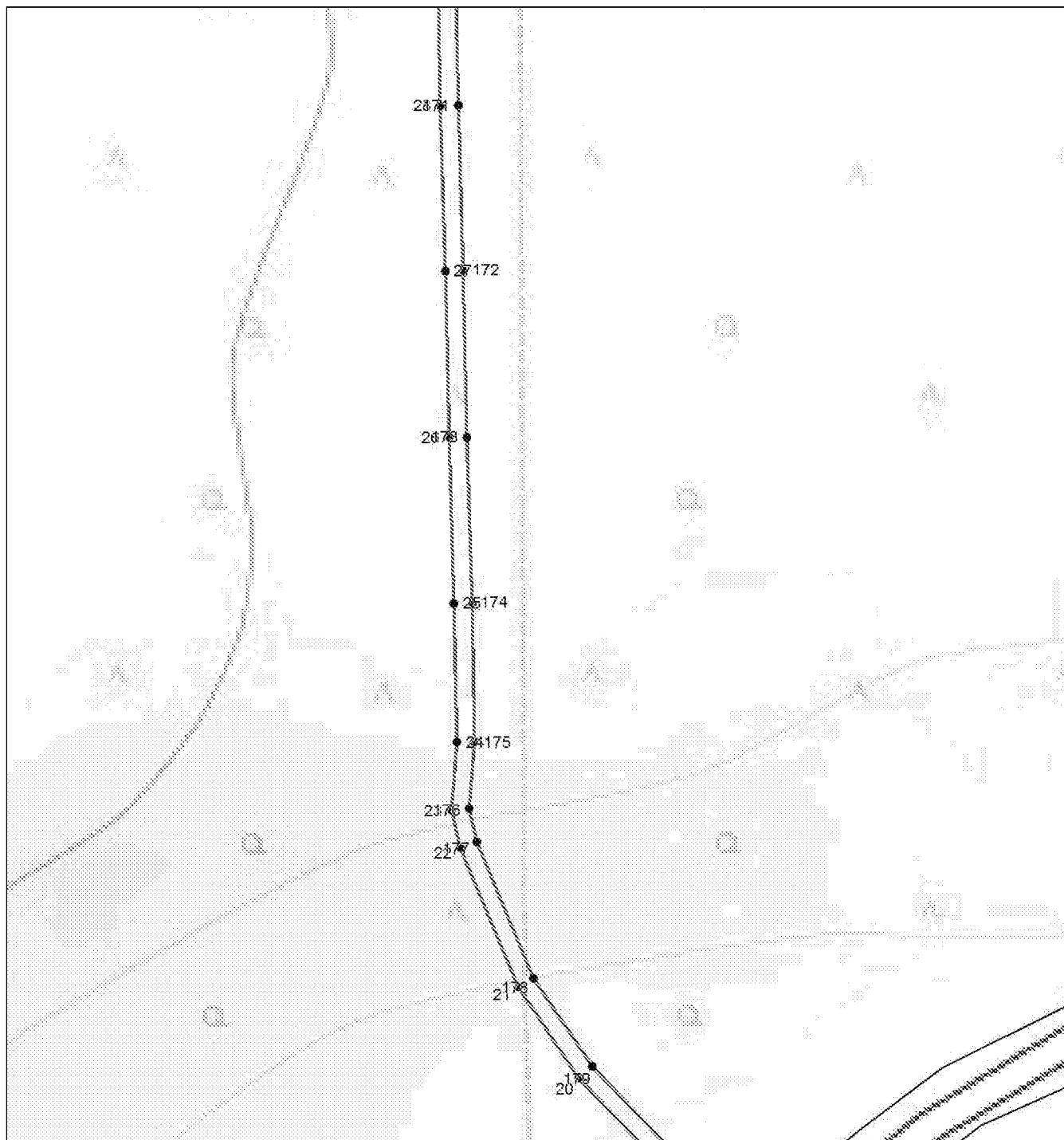
Подпись  Родюков А. Н. Дата 17 мая 2019

Место для оттиска печати (при наличии) лица, составившего описание местоположения границ объекта




ОПИСАНИЕ МЕСТОПОЛОЖЕНИЯ ГРАНИЦ

Охранная зона объекта «Газопровод межпоселковый АГРС-2 Елизовского района – Краевая больница – Комплекс жилых и служебных зданий – Котельная № 1 Петропавловск-Камчатского городского округа Камчатского края (кадастровый номер: 41:00:0000000:40)»
(наименование объекта, местоположение границ которого описано)

План границ объекта**Выносной лист №3****Масштаб 1:2000**

Используемые условные знаки и обозначения приведены на отдельной странице в конце раздела.

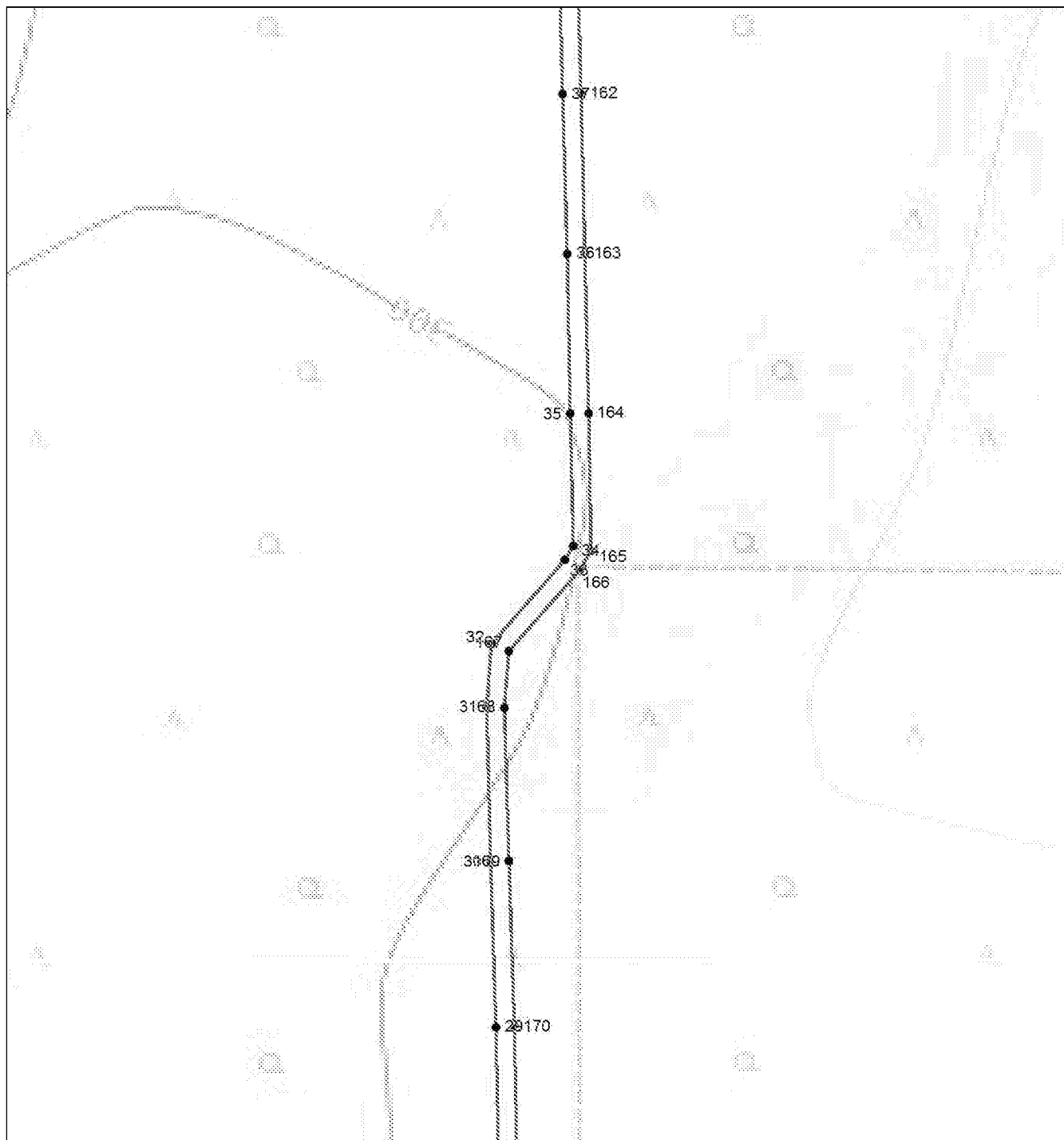
Подпись  Родюков А. Н. Дата 17 мая 2029

Место для оттиска печати (при наличии) лица, составившего описание местоположения границ объекта




ОПИСАНИЕ МЕСТОПОЛОЖЕНИЯ ГРАНИЦ

Охранная зона объекта «Газопровод межпоселковый АГРС-2 Елизовского района – Краевая больница – Комплекс жилых и служебных зданий – Котельная № 1 Петропавловск-Камчатского городского округа Камчатского края (кадастровый номер: 41:00:0000000:40)»
(наименование объекта, местоположение границ которого описано)

План границ объекта**Выносной лист №4****Масштаб 1:2000**

Используемые условные знаки и обозначения приведены на отдельной странице в конце раздела.

Подпись  Родюков А. Н. Дата 17 мая 2029

Место для оттиска печати (при наличии) лица, составившего описание местоположения границ объекта

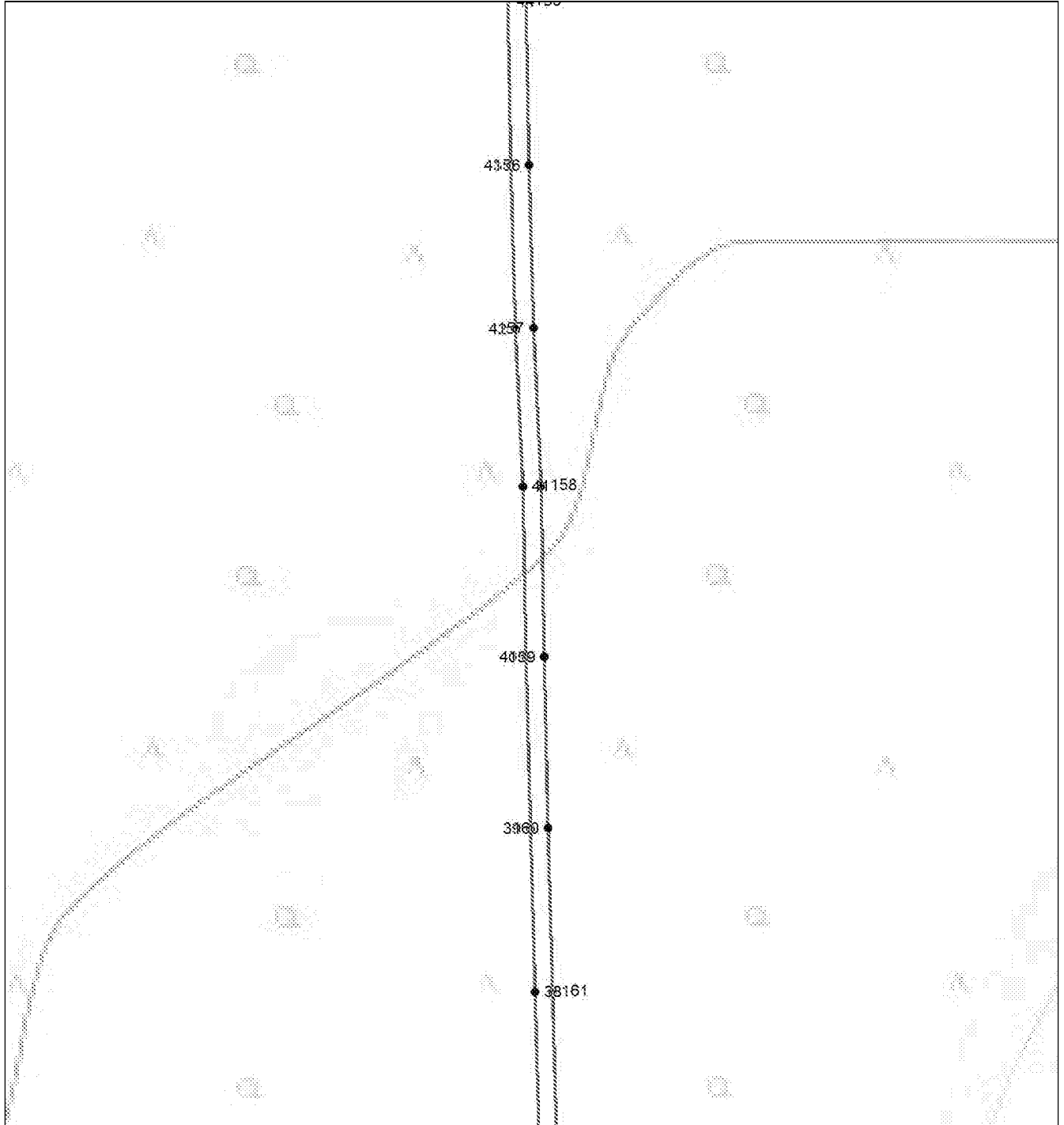


ОПИСАНИЕ МЕСТОПОЛОЖЕНИЯ ГРАНИЦ

Охранная зона объекта «Газопровод межпоселковый АГРС-2 Елизовского района – Краевая больница – Комплекс жилых и служебных зданий – Котельная № 1 Петропавловск-Камчатского городского округа Камчатского края (кадастровый номер: 41:00:0000000:40)»
(наименование объекта, местоположение границ которого описано)


План границ объекта

Выносной лист №5



Масштаб 1:2000

Используемые условные знаки и обозначения приведены на отдельной странице в конце раздела.

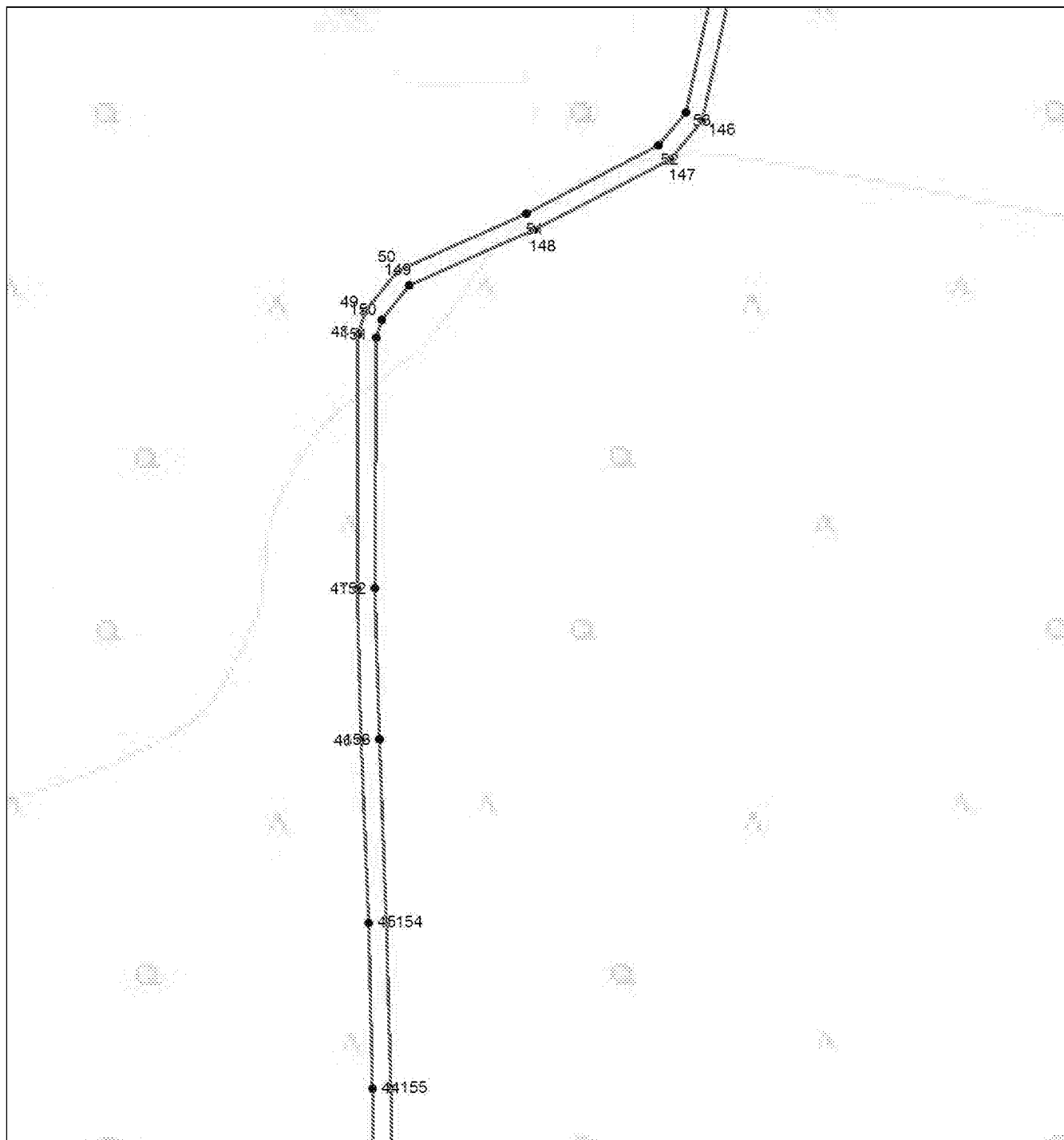
Подпись  Родюков А. Н. Дата 17 мая 2029

Место для оттиска печати (при наличии) лица, составившего описание местоположения границ объекта




ОПИСАНИЕ МЕСТОПОЛОЖЕНИЯ ГРАНИЦ

Охранная зона объекта «Газопровод межпоселковый АГРС-2 Елизовского района – Краевая больница – Комплекс жилых и служебных зданий – Котельная № 1 Петропавловск-Камчатского городского округа Камчатского края (кадастровый номер: 41:00:0000000:40)»
(наименование объекта, местоположение границ которого описано)

План границ объекта**Выносной лист №6****Масштаб 1:2000**

Используемые условные знаки и обозначения приведены на отдельной странице в конце раздела.

Подпись  *Родюков А. Н.* Дата 17 мая 2029

Место для оттиска печати (при наличии) лица, составившего описание местоположения границ объекта

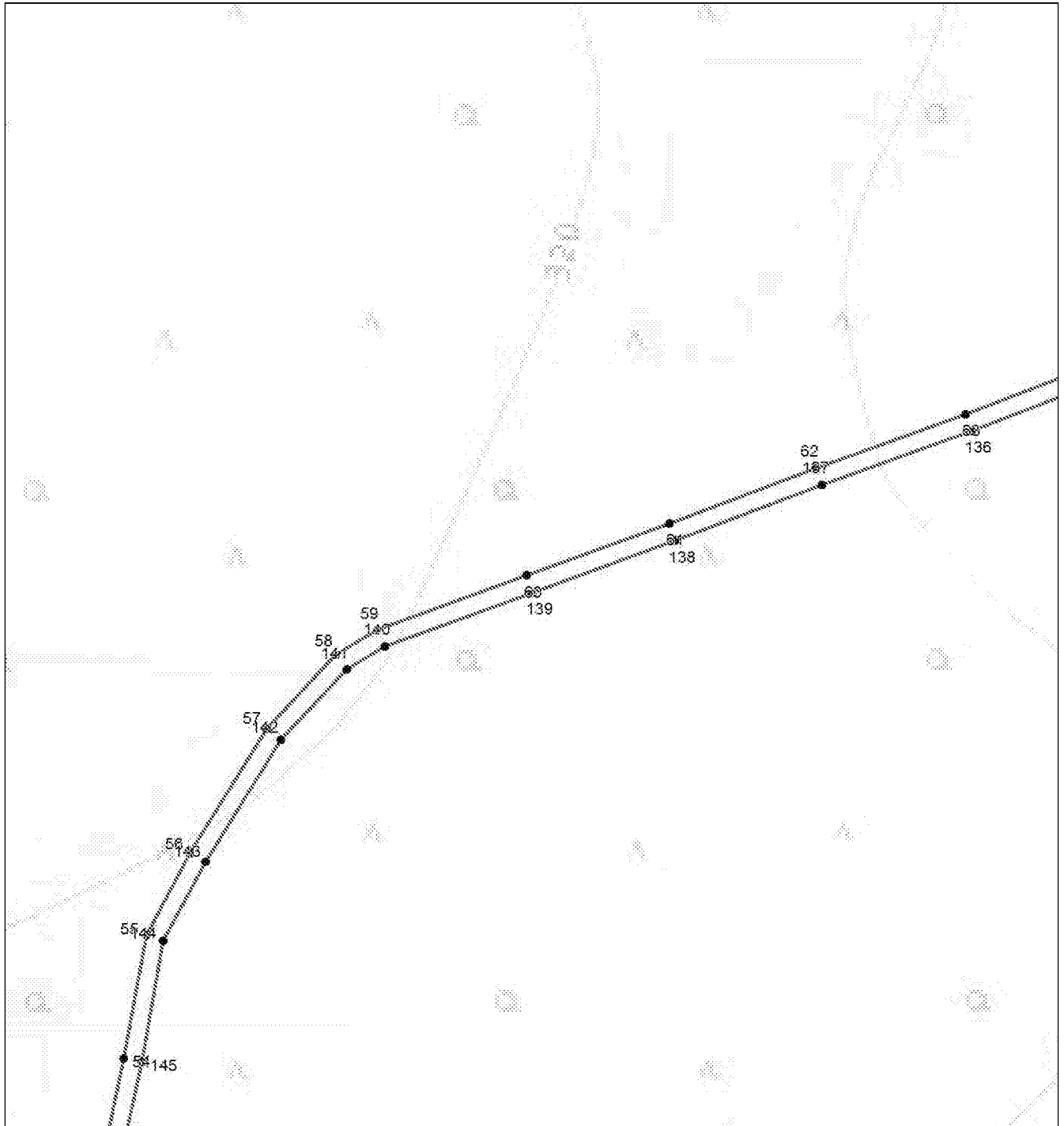


ОПИСАНИЕ МЕСТОПОЛОЖЕНИЯ ГРАНИЦ

Охранная зона объекта «Газопровод межпоселковый АГРС-2 Елизовского района – Краевая больница – Комплекс жилых и служебных зданий – Котельная № 1 Петропавловск-Камчатского городского округа Камчатского края (кадастровый номер: 41:00:0000000:40)»
(наименование объекта, местоположение границ которого описано)


План границ объекта

Выносной лист №7



Масштаб 1:2000

Используемые условные знаки и обозначения приведены на отдельной странице в конце раздела.

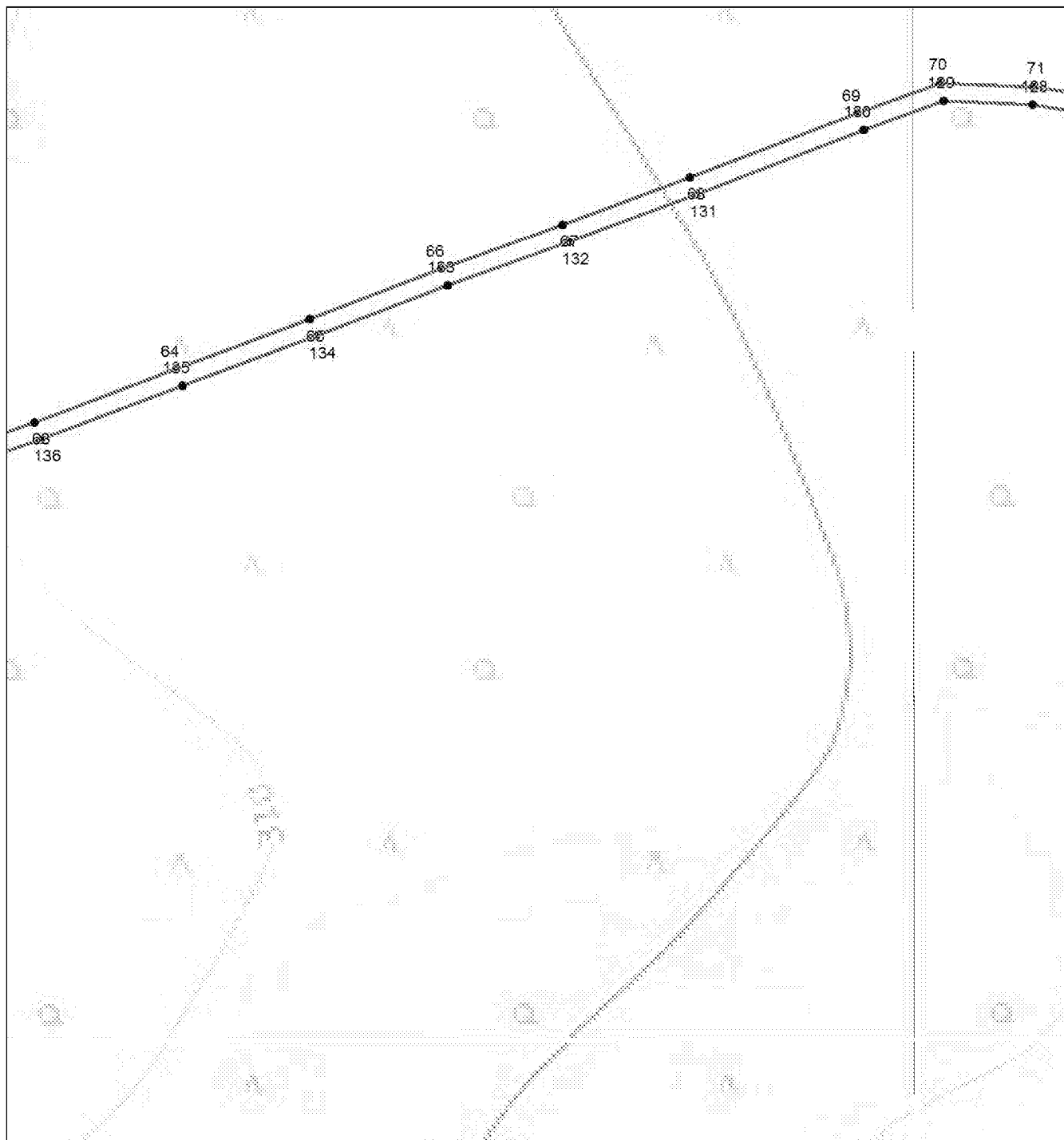
Подпись  Родюков А. Н. Дата 17 мая 2023

Место для оттиска печати (при наличии) лица, составившего описание местоположения границ объекта




ОПИСАНИЕ МЕСТОПОЛОЖЕНИЯ ГРАНИЦ

Охранная зона объекта «Газопровод межпоселковый АГРС-2 Елизовского района – Краевая больница – Комплекс жилых и служебных зданий – Котельная № 1 Петропавловск-Камчатского городского округа Камчатского края (кадастровый номер: 41:00:0000000:40)»
(наименование объекта, местоположение границ которого описано)

План границ объекта**Выносной лист №8****Масштаб 1:2000**

Используемые условные знаки и обозначения приведены на отдельной странице в конце раздела.

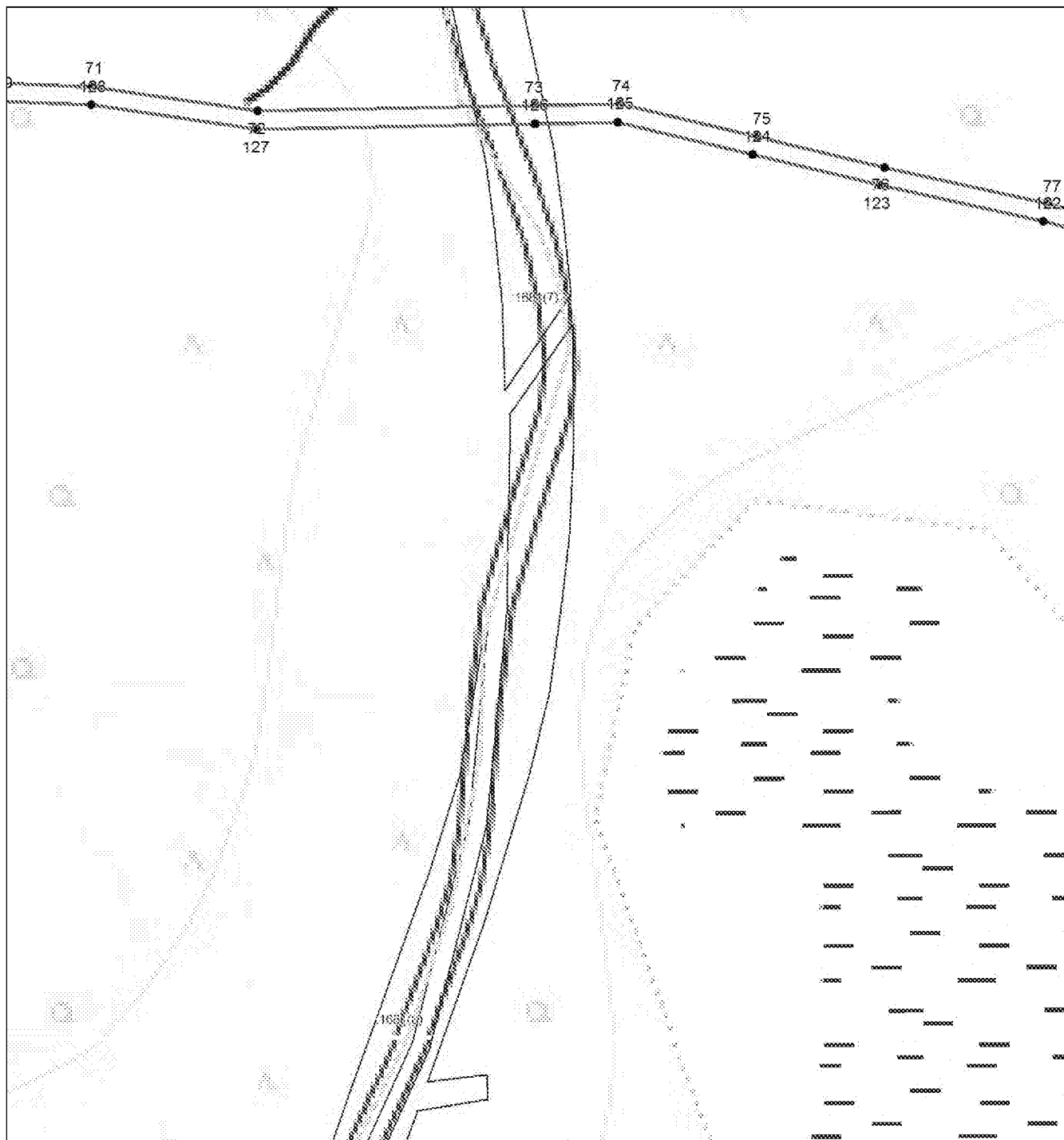
Подпись  Родюков А. Н. Дата 17 мая 2029 г.

Место для оттиска печати (при наличии) лица, составившего описание местоположения границ объекта




ОПИСАНИЕ МЕСТОПОЛОЖЕНИЯ ГРАНИЦ

Охранная зона объекта «Газопровод межпоселковый АГРС-2 Елизовского района – Краевая больница – Комплекс жилых и служебных зданий – Котельная № 1 Петропавловск-Камчатского городского округа Камчатского края (кадастровый номер: 41:00:0000000:40)»
(наименование объекта, местоположение границ которого описано)

План границ объекта**Выносной лист №9****Масштаб 1:2000**

Используемые условные знаки и обозначения приведены на отдельной странице в конце раздела.

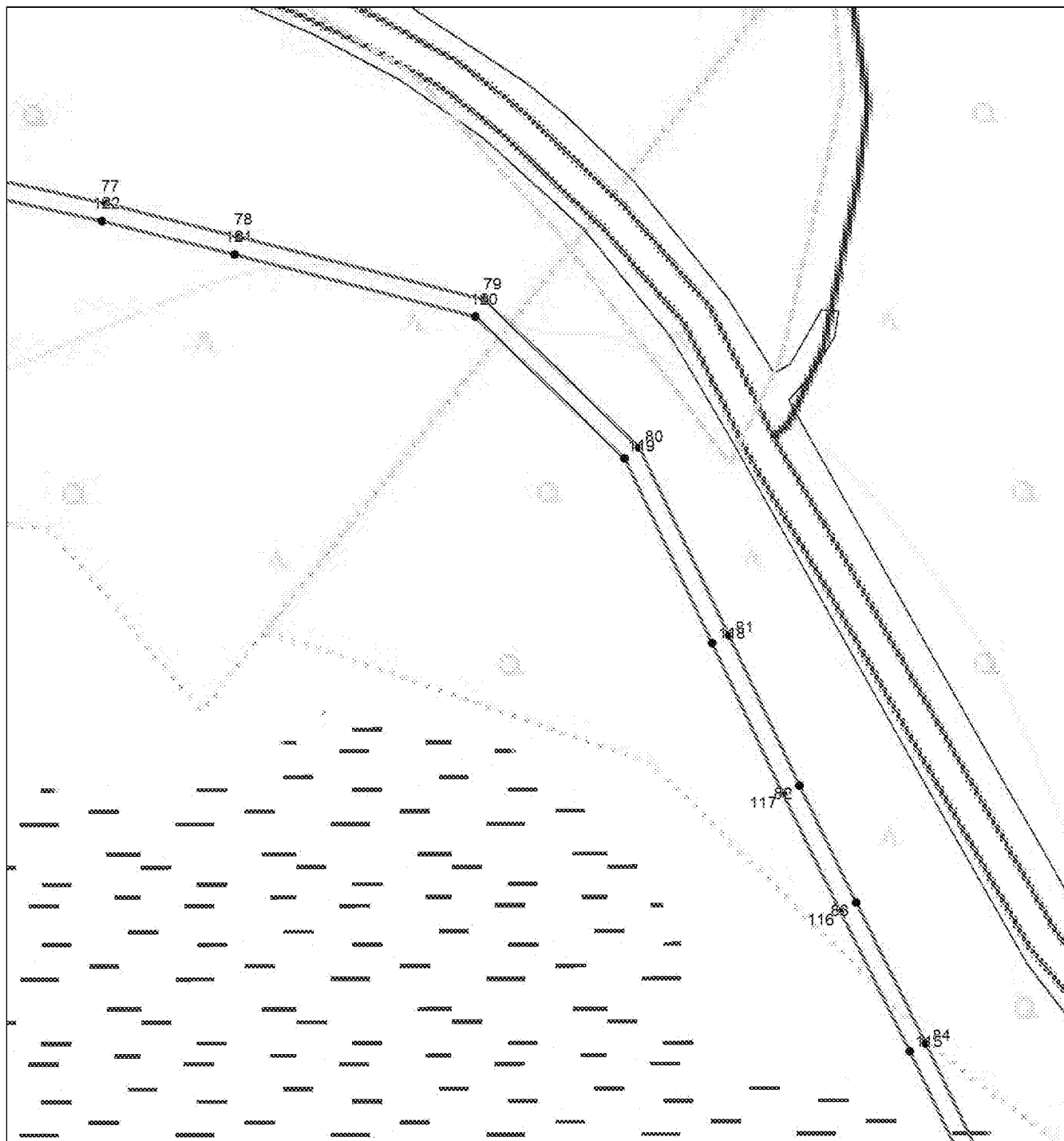
Подпись  **Родюков А. Н.** Дата 17 мая 2029

Место для оттиска печати (при наличии) лица, составившего описание местоположения границ объекта




ОПИСАНИЕ МЕСТОПОЛОЖЕНИЯ ГРАНИЦ

Охранная зона объекта «Газопровод межпоселковый АГРС-2 Елизовского района – Краевая больница – Комплекс жилых и служебных зданий – Котельная № 1 Петропавловск-Камчатского городского округа Камчатского края (кадастровый номер: 41:00:0000000:40)»
(наименование объекта, местоположение границ которого описано)

План границ объекта**Выносной лист №10****Масштаб 1:2000**

Используемые условные знаки и обозначения приведены на отдельной странице в конце раздела.

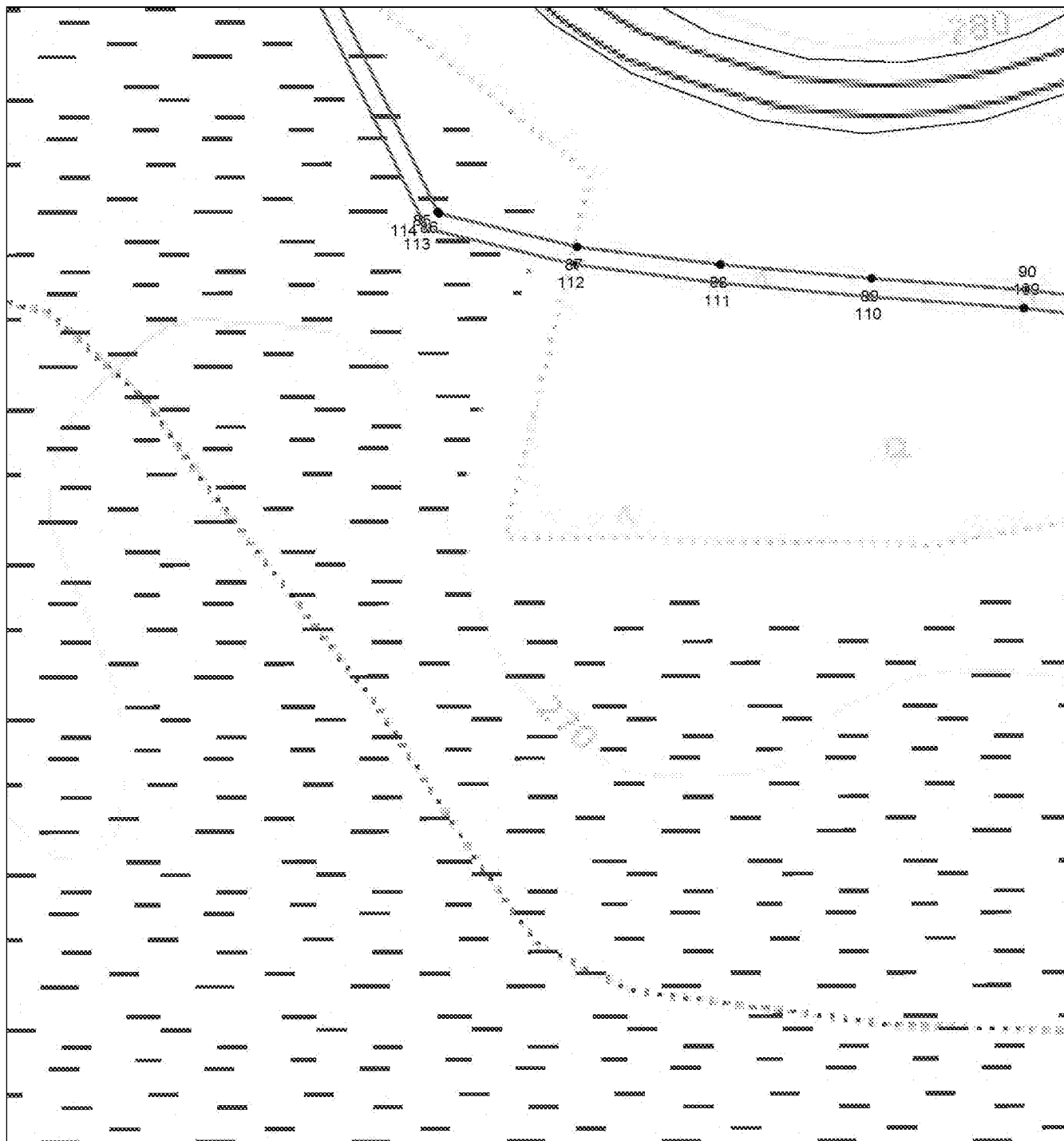
Подпись  Родюков А. Н. Дата 17 мая 2023 г.

Место для оттиска печати (при наличии) лица, составившего описание местоположения границ объекта




ОПИСАНИЕ МЕСТОПОЛОЖЕНИЯ ГРАНИЦ

Охранная зона объекта «Газопровод межпоселковый АГРС-2 Елизовского района – Краевая больница – Комплекс жилых и служебных зданий – Котельная № 1 Петропавловск-Камчатского городского округа Камчатского края (кадастровый номер: 41:00:0000000:40)»
(наименование объекта, местоположение границ которого описано)

План границ объекта**Выносной лист №11****Масштаб 1:2000**

Используемые условные знаки и обозначения приведены на отдельной странице в конце раздела.

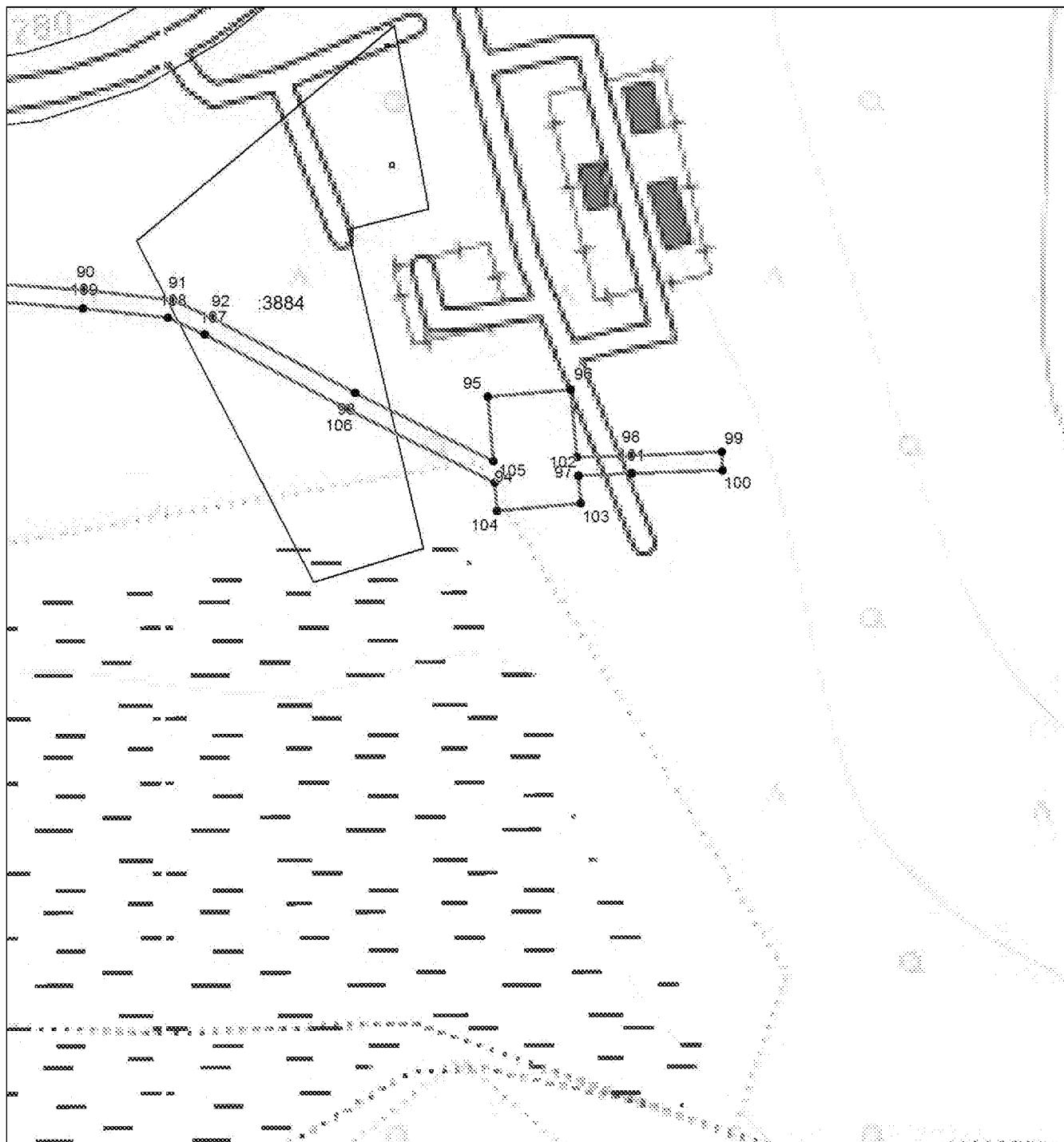
Подпись  Родюков А. Н. Дата 17 мая 2023 г.

Место для оттиска печати (при наличии) лица, составившего описание местоположения границ объекта




ОПИСАНИЕ МЕСТОПОЛОЖЕНИЯ ГРАНИЦ

Охранная зона объекта «Газопровод межпоселковый АГРС-2 Елизовского района – Краевая больница – Комплекс жилых и служебных зданий – Котельная № 1 Петропавловск-Камчатского городского округа Камчатского края (кадастровый номер: 41:00:0000000:40)»
(наименование объекта, местоположение границ которого описано)

План границ объекта**Выносной лист №12****Масштаб 1:2000**

Используемые условные знаки и обозначения приведены на отдельной странице в конце раздела.

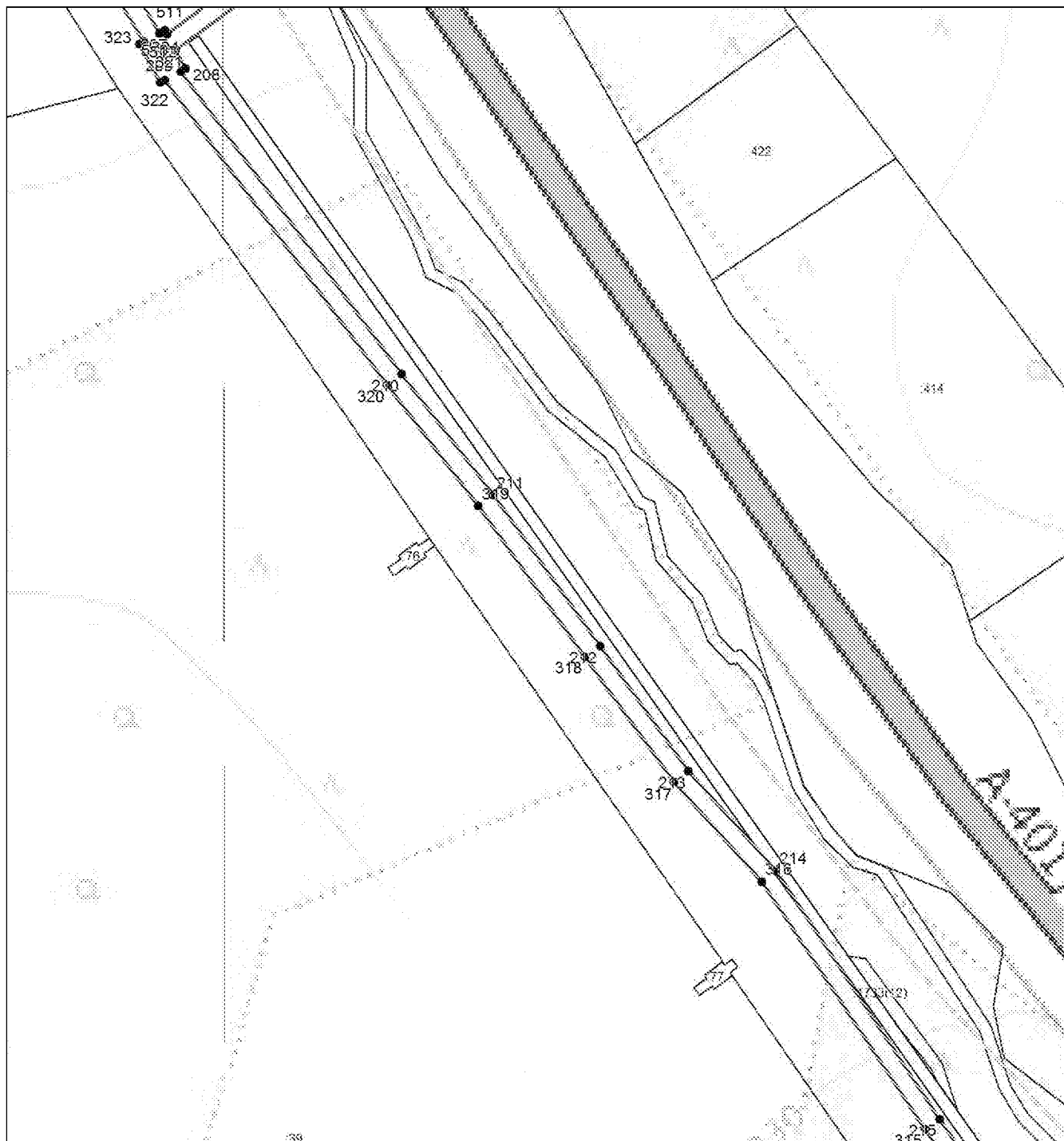
Подпись  Родюков А. Н. Дата 17 мая 2029

Место для оттиска печати (при наличии) лица, составившего описание местоположения границ объекта




ОПИСАНИЕ МЕСТОПОЛОЖЕНИЯ ГРАНИЦ

Охранная зона объекта «Газопровод межпоселковый АГРС-2 Елизовского района – Краевая больница – Комплекс жилых и служебных зданий – Котельная № 1 Петропавловск-Камчатского городского округа Камчатского края (кадастровый номер: 41:00:0000000:40)»
(наименование объекта, местоположение границ которого описано)

План границ объекта**Выносной лист №13****Масштаб 1:2000**

Используемые условные знаки и обозначения приведены на отдельной странице в конце раздела.

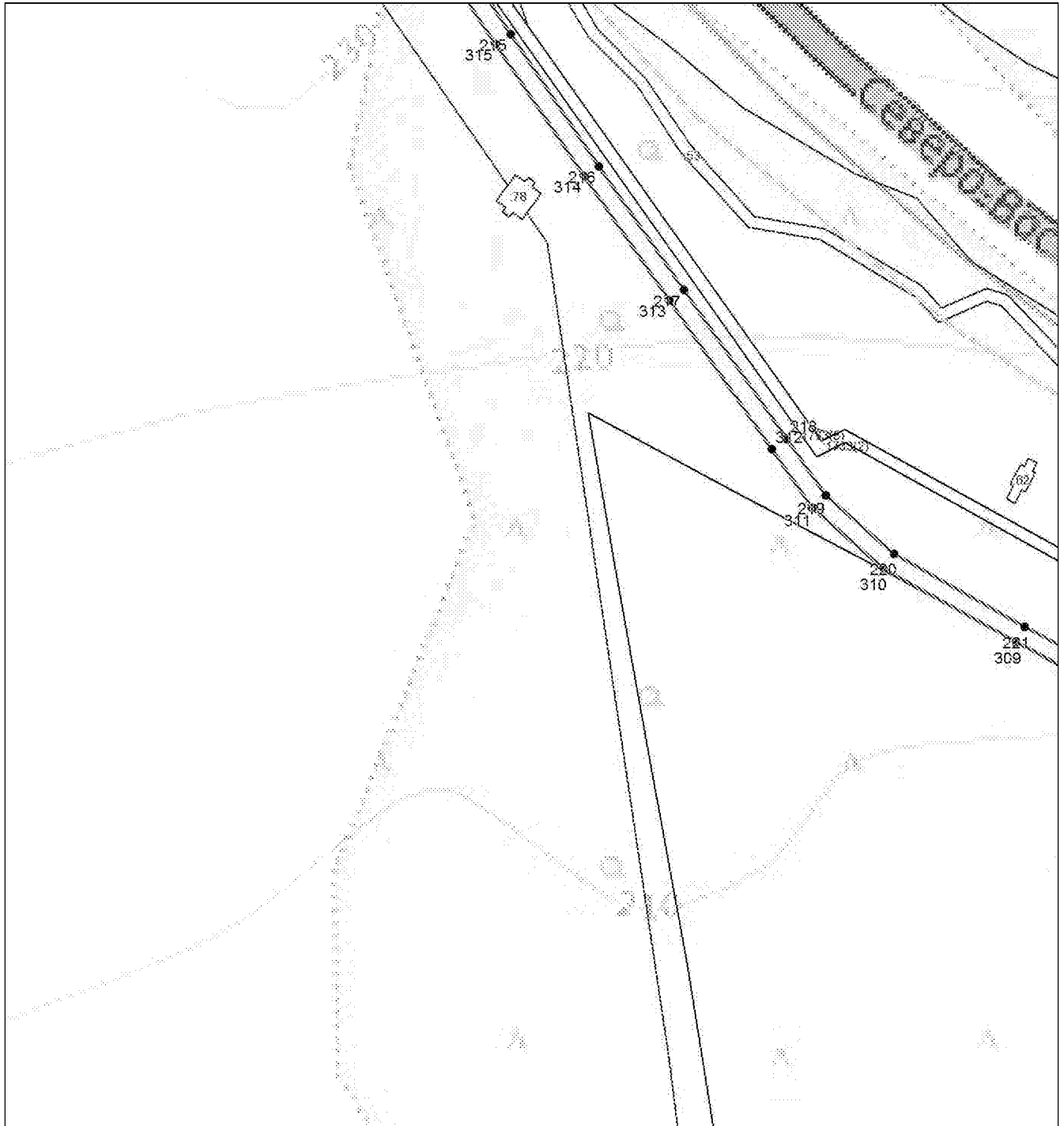
Подпись  *Родюков А. Н.* Дата 17 мая 2023

Место для оттиска печати (при наличии) лица, составившего описание местоположения границ объекта




ОПИСАНИЕ МЕСТОПОЛОЖЕНИЯ ГРАНИЦ

Охранная зона объекта «Газопровод межпоселковый АГРС-2 Елизовского района – Краевая больница – Комплекс жилых и служебных зданий – Котельная № 1 Петропавловск-Камчатского городского округа Камчатского края (кадастровый номер: 41:00:0000000:40)»
(наименование объекта, местоположение границ которого описано)

План границ объекта**Выносной лист №14****Масштаб 1:2000**

Используемые условные знаки и обозначения приведены на отдельной странице в конце раздела.

Подпись  *Родюков А. Н.* Дата 17 мая 2029

Место для оттиска печати (при наличии) лица, составившего описание местоположения границ объекта

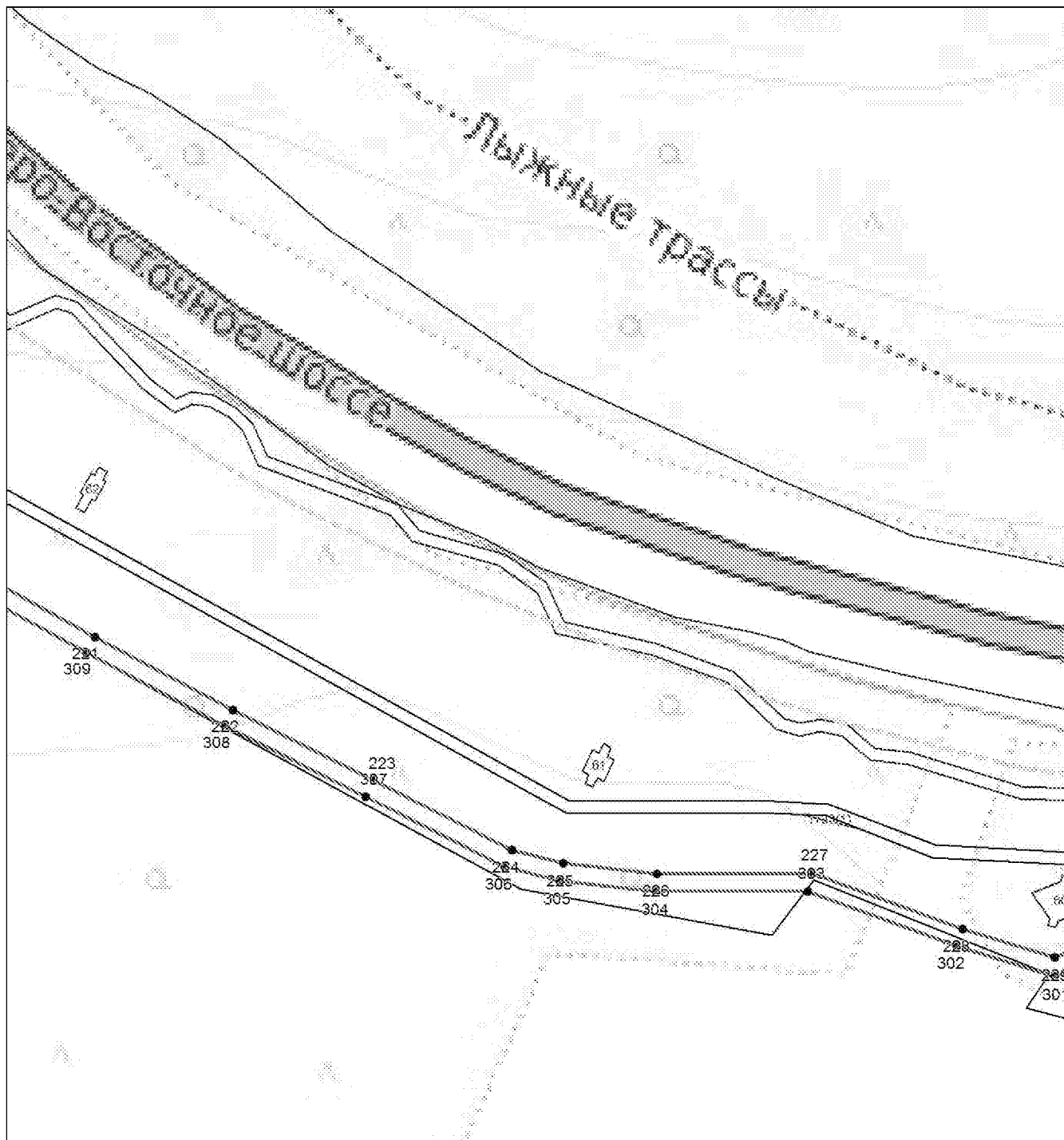


ОПИСАНИЕ МЕСТОПОЛОЖЕНИЯ ГРАНИЦ

Охранная зона объекта «Газопровод межпоселковый АГРС-2 Елизовского района – Краевая больница – Комплекс жилых и служебных зданий – Котельная № 1 Петропавловск-Камчатского городского округа Камчатского края (кадастровый номер: 41:00:0000000:40)»
(наименование объекта, местоположение границ которого описано)


План границ объекта

Выносной лист №15



Масштаб 1:2000

Используемые условные знаки и обозначения приведены на отдельной странице в конце раздела.

Подпись  Родюков А. Н. Дата 17 мая 2029

Место для оттиска печати (при наличии) лица, составившего описание местоположения границ объекта

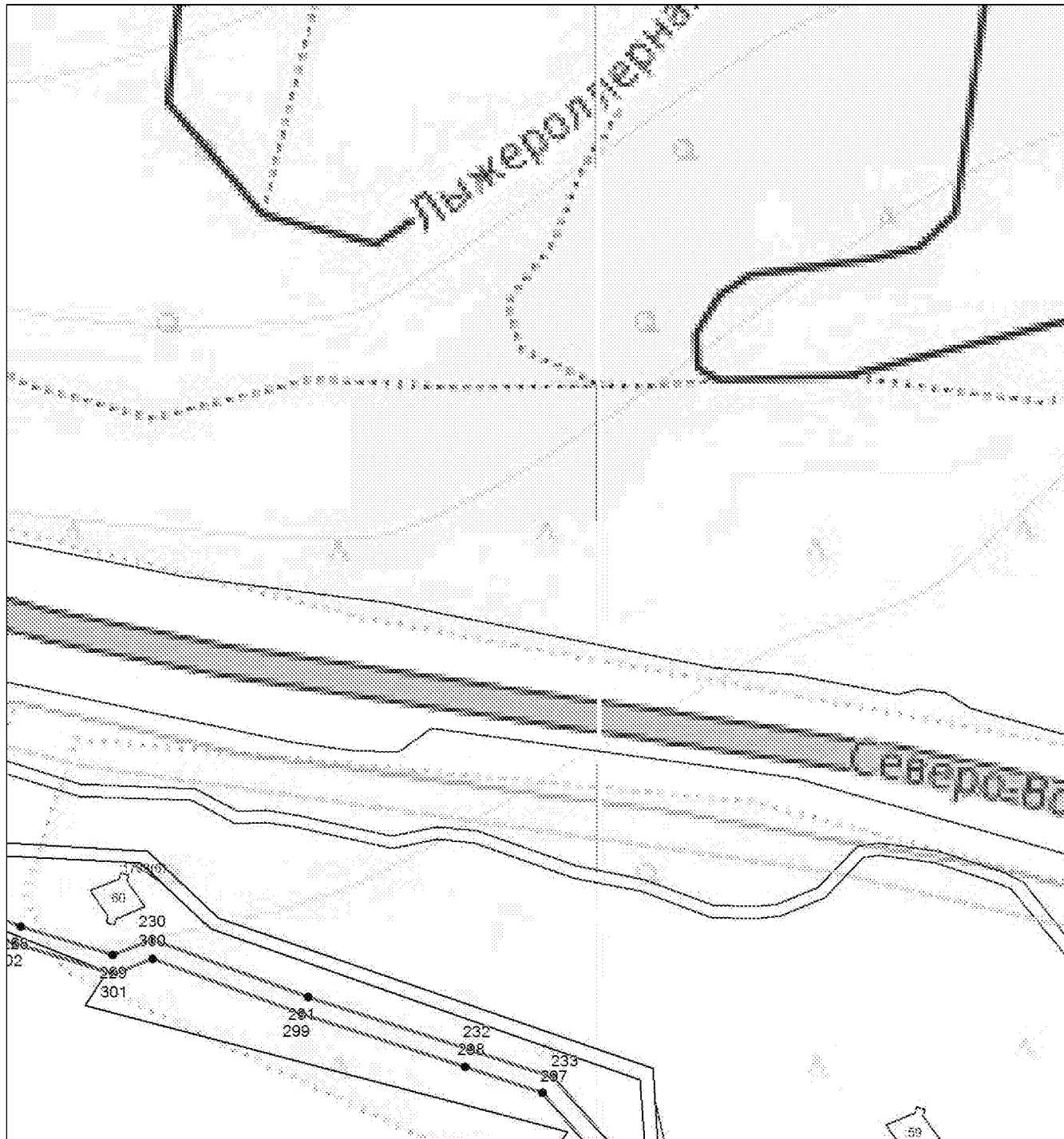


ОПИСАНИЕ МЕСТОПОЛОЖЕНИЯ ГРАНИЦ

Охранная зона объекта «Газопровод межпоселковый АГРС-2 Елизовского района – Краевая больница – Комплекс жилых и служебных зданий – Котельная № 1 Петропавловск-Камчатского городского округа Камчатского края (кадастровый номер: 41:00:0000000:40)»
(наименование объекта, местоположение границ которого описано)


План границ объекта

Выносной лист №16



Масштаб 1:2000

Используемые условные знаки и обозначения приведены на отдельной странице в конце раздела.

Подпись  Родюков А. Н. Дата 17 мая 2023

Место для оттиска печати (при наличии) лица, составившего описание местоположения границ объекта




ОПИСАНИЕ МЕСТОПОЛОЖЕНИЯ ГРАНИЦ

Охранная зона объекта «Газопровод межпоселковый АГРС-2 Елизовского района – Краевая больница – Комплекс жилых и служебных зданий – Котельная № 1 Петропавловск-Камчатского городского округа Камчатского края (кадастровый номер: 41:00:0000000:40)»
(наименование объекта, местоположение границ которого описано)

План границ объекта**Выносной лист №17****Масштаб 1:2000**

Используемые условные знаки и обозначения приведены на отдельной странице в конце раздела.

Подпись  Родюков А. Н. Дата 17 мая 2019 г.

Место для оттиска печати (при наличии) лица, составившего описание местоположения границ объекта



ОПИСАНИЕ МЕСТОПОЛОЖЕНИЯ ГРАНИЦ

Охранная зона объекта «Газопровод межпоселковый АГРС-2 Елизовского района – Краевая больница – Комплекс жилых и служебных зданий – Котельная № 1 Петропавловск-Камчатского городского округа Камчатского края (кадастровый номер: 41:00:0000000:40)»
(наименование объекта, местоположение границ которого описано)


План границ объекта

Выносной лист №18



Масштаб 1:2000

Используемые условные знаки и обозначения приведены на отдельной странице в конце раздела.

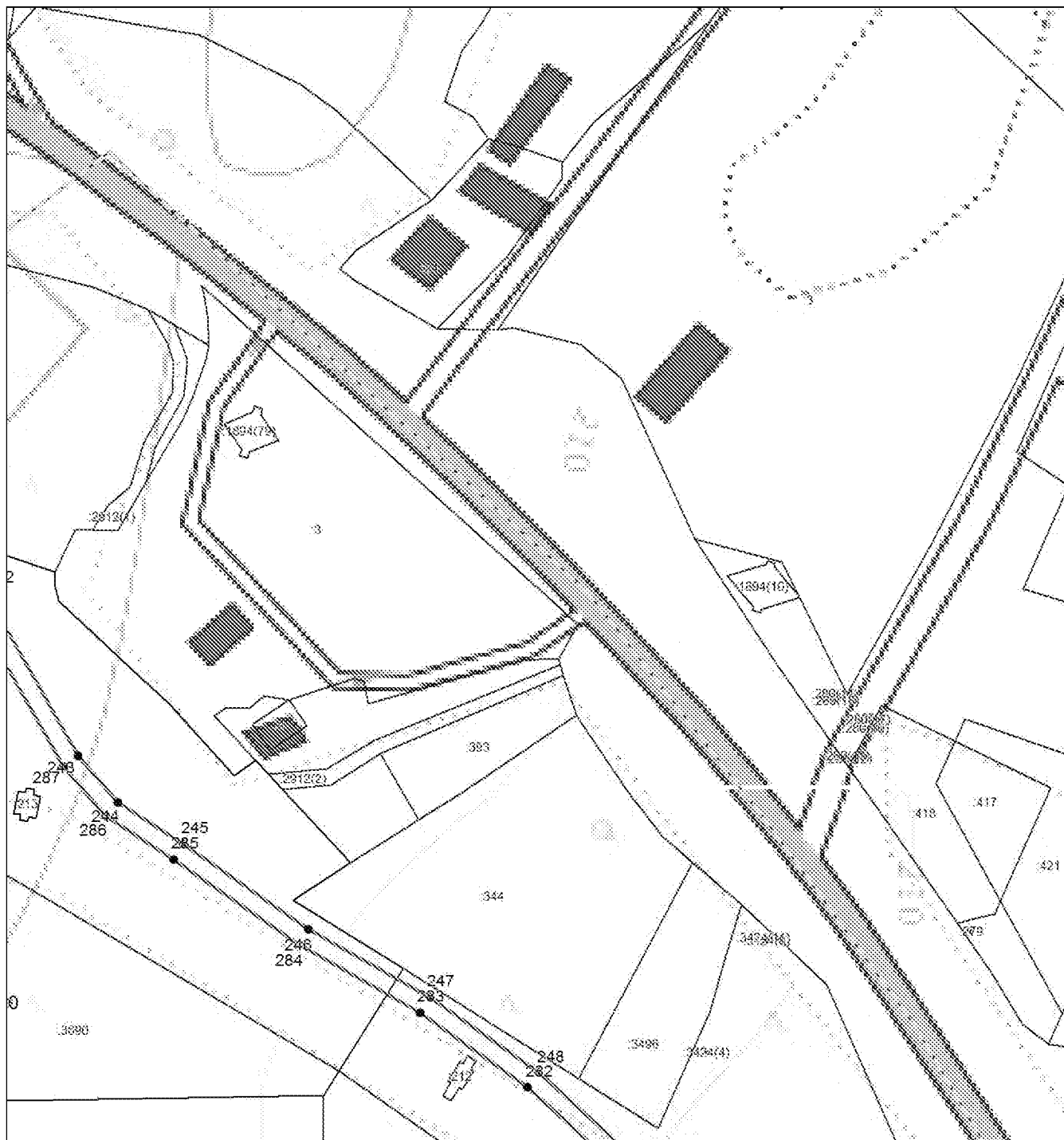
Подпись  Родюков А. Н. Дата 17 мая 2019 г.

Место для оттиска печати (при наличии) лица, составившего описание местоположения границ объекта




ОПИСАНИЕ МЕСТОПОЛОЖЕНИЯ ГРАНИЦ

Охранная зона объекта «Газопровод межпоселковый АГРС-2 Елизовского района – Краевая больница – Комплекс жилых и служебных зданий – Котельная № 1 Петропавловск-Камчатского городского округа Камчатского края (кадастровый номер: 41:00:0000000:40)»
(наименование объекта, местоположение границ которого описано)

План границ объекта**Выносной лист №19****Масштаб 1:2000**

Используемые условные знаки и обозначения приведены на отдельной странице в конце раздела.

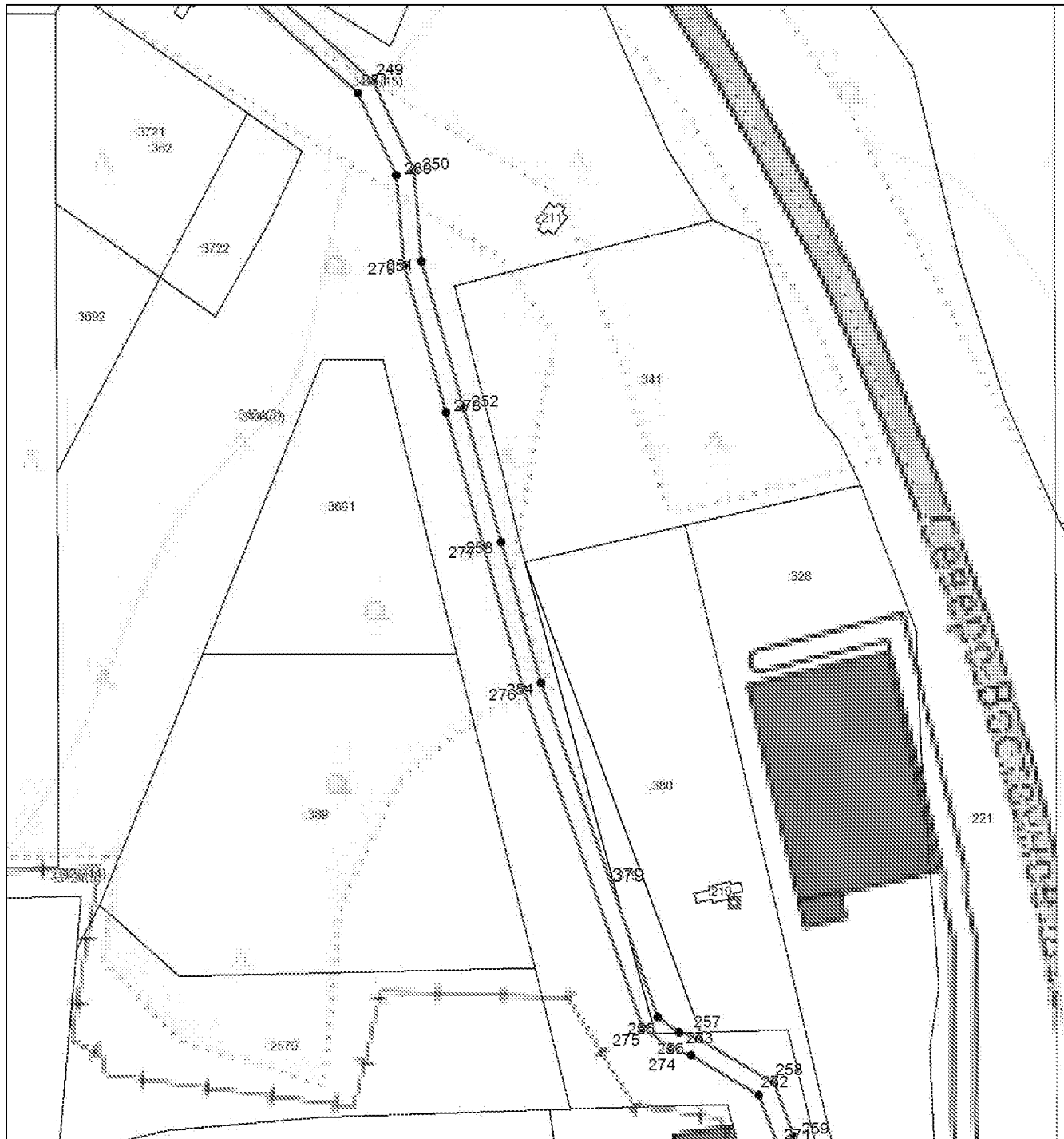
Подпись  Родюков А. Н. Дата 17 мая 2019

Место для оттиска печати (при наличии) лица, составившего описание местоположения границ объекта




ОПИСАНИЕ МЕСТОПОЛОЖЕНИЯ ГРАНИЦ

Охранная зона объекта «Газопровод межпоселковый АГРС-2 Елизовского района – Краевая больница – Комплекс жилых и служебных зданий – Котельная № 1 Петропавловск-Камчатского городского округа Камчатского края (кадастровый номер: 41:00:0000000:40)»
(наименование объекта, местоположение границ которого описано)

План границ объекта**Выносной лист №20****Масштаб 1:2000**

Используемые условные знаки и обозначения приведены на отдельной странице в конце раздела.

Подпись  Родюков А. Н. Дата 17 мая 2023

Место для оттиска печати (при наличии) лица, составившего описание местоположения границ объекта

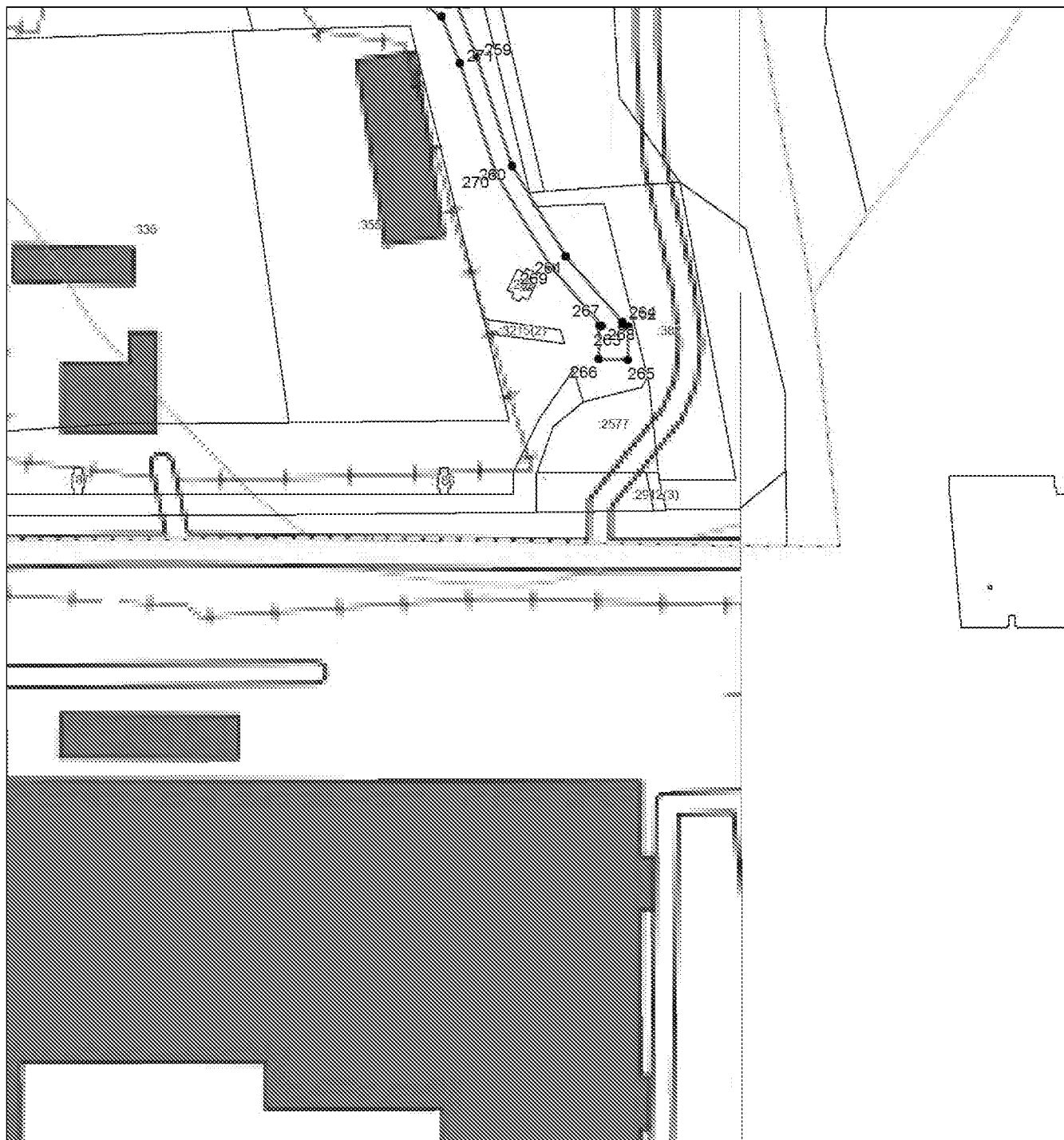


ОПИСАНИЕ МЕСТОПОЛОЖЕНИЯ ГРАНИЦ

Охранная зона объекта «Газопровод межпоселковый АГРС-2 Елизовского района – Краевая больница – Комплекс жилых и служебных зданий – Котельная № 1 Петропавловск-Камчатского городского округа Камчатского края (кадастровый номер: 41:00:0000000:40)»
(наименование объекта, местоположение границ которого описано)


План границ объекта

Выносной лист №21



Масштаб 1:2000

Используемые условные знаки и обозначения приведены на отдельной странице в конце раздела.

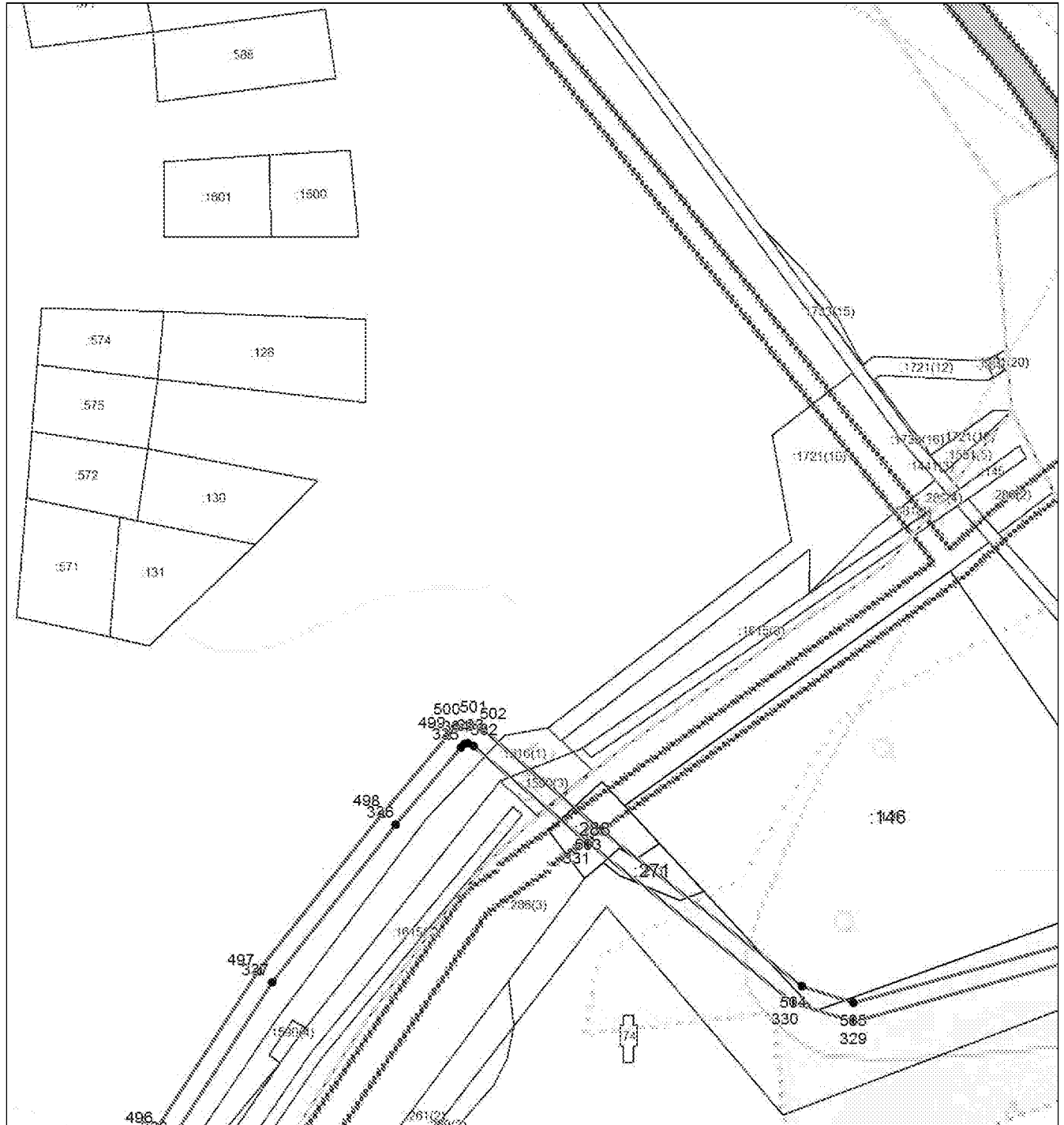
Подпись  Родюков А. Н. Дата 17 мая 2029

Место для оттиска печати (при наличии) лица, составившего описание местоположения границ объекта




ОПИСАНИЕ МЕСТОПОЛОЖЕНИЯ ГРАНИЦ

Охранная зона объекта «Газопровод межпоселковый АГРС-2 Елизовского района – Краевая больница – Комплекс жилых и служебных зданий – Котельная № 1 Петропавловск-Камчатского городского округа Камчатского края (кадастровый номер: 41:00:0000000:40)»
(наименование объекта, местоположение границ которого описано)

План границ объекта**Выносной лист №22****Масштаб 1:2000**

Используемые условные знаки и обозначения приведены на отдельной странице в конце раздела.

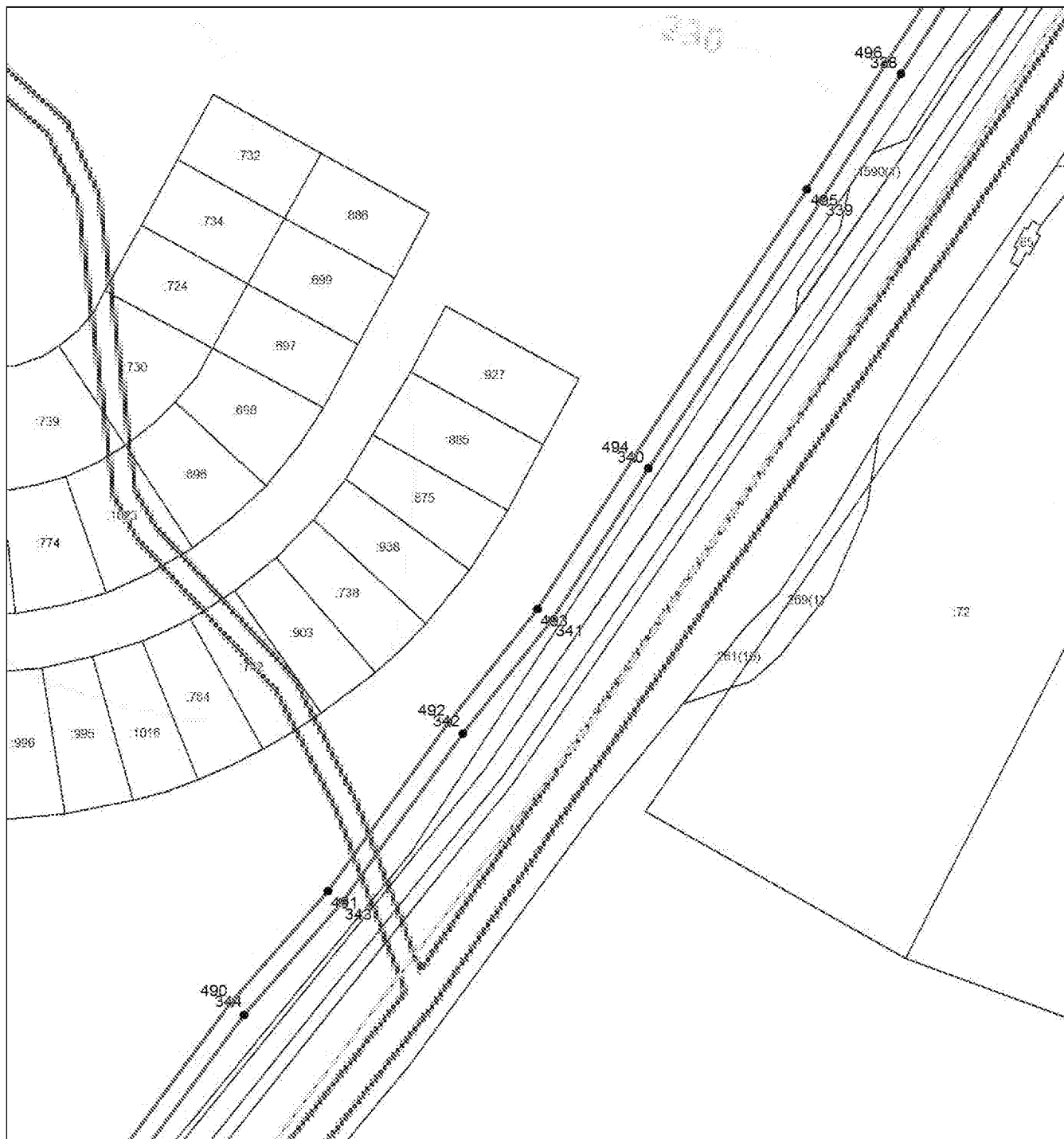
Подпись  Родюков А. Н. Дата 17 мая 2019 г.

Место для оттиска печати (при наличии) лица, составившего описание местоположения границ объекта




ОПИСАНИЕ МЕСТОПОЛОЖЕНИЯ ГРАНИЦ

Охранная зона объекта «Газопровод межпоселковый АГРС-2 Елизовского района – Краевая больница – Комплекс жилых и служебных зданий – Котельная № 1 Петропавловск-Камчатского городского округа Камчатского края (кадастровый номер: 41:00:0000000:40)»
(наименование объекта, местоположение границ которого описано)

План границ объекта**Выносной лист №23****Масштаб 1:2000**

Используемые условные знаки и обозначения приведены на отдельной странице в конце раздела.

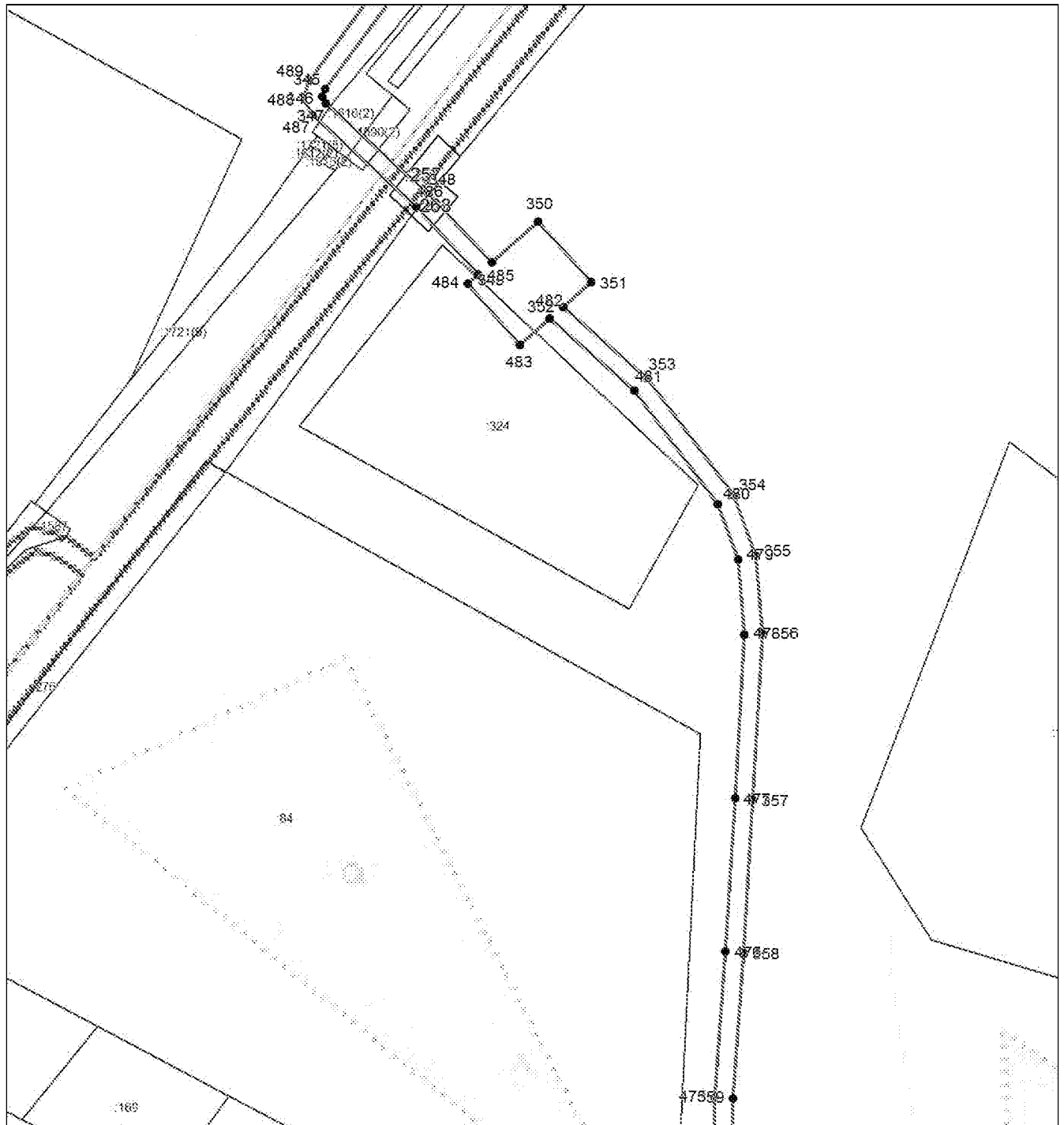
Подпись  Родюков А. Н. Дата 17 мая 2019

Место для оттиска печати (при наличии) лица, составившего описание местоположения границ объекта




ОПИСАНИЕ МЕСТОПОЛОЖЕНИЯ ГРАНИЦ

Охранная зона объекта «Газопровод межпоселковый АГРС-2 Елизовского района – Краевая больница – Комплекс жилых и служебных зданий – Котельная № 1 Петропавловск-Камчатского городского округа Камчатского края (кадастровый номер: 41:00:0000000:40)»
(наименование объекта, местоположение границ которого описано)

План границ объекта**Выносной лист №24****Масштаб 1:2000**

Используемые условные знаки и обозначения приведены на отдельной странице в конце раздела.

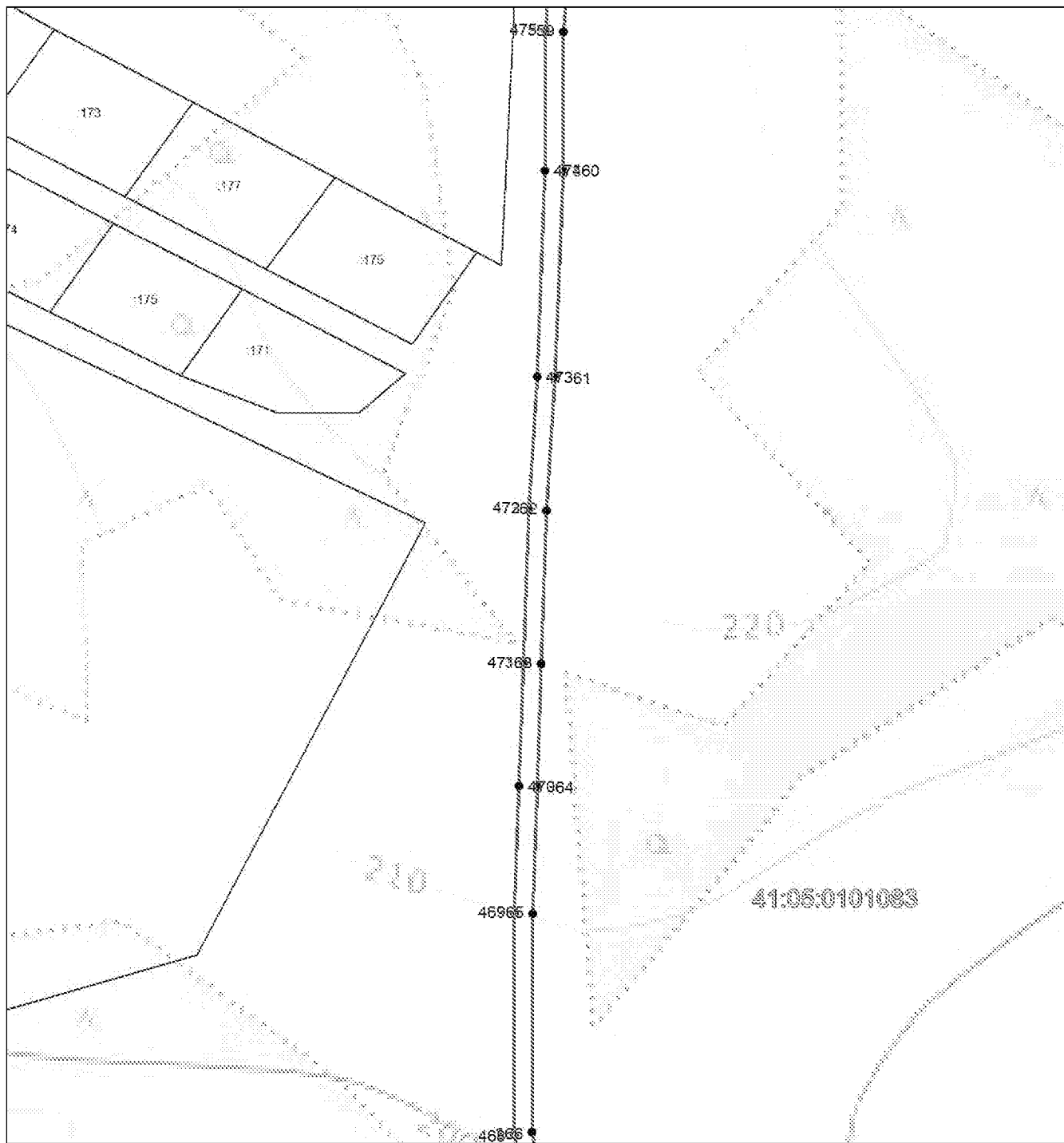
Подпись  *Родюков А. Н.* Дата 17 мая 2029

Место для оттиска печати (при наличии) лица, составившего описание местоположения границ объекта




ОПИСАНИЕ МЕСТОПОЛОЖЕНИЯ ГРАНИЦ

Охранная зона объекта «Газопровод межпоселковый АГРС-2 Елизовского района – Краевая больница – Комплекс жилых и служебных зданий – Котельная № 1 Петропавловск-Камчатского городского округа Камчатского края (кадастровый номер: 41:00:000000:40)»
(наименование объекта, местоположение границ которого описано)

План границ объекта**Выносной лист №25****Масштаб 1:2000**

Используемые условные знаки и обозначения приведены на отдельной странице в конце раздела.

Подпись  *Родюков А. Н.* Дата 17 мая 2029

Место для оттиска печати (при наличии) лица, составившего описание местоположения границ объекта

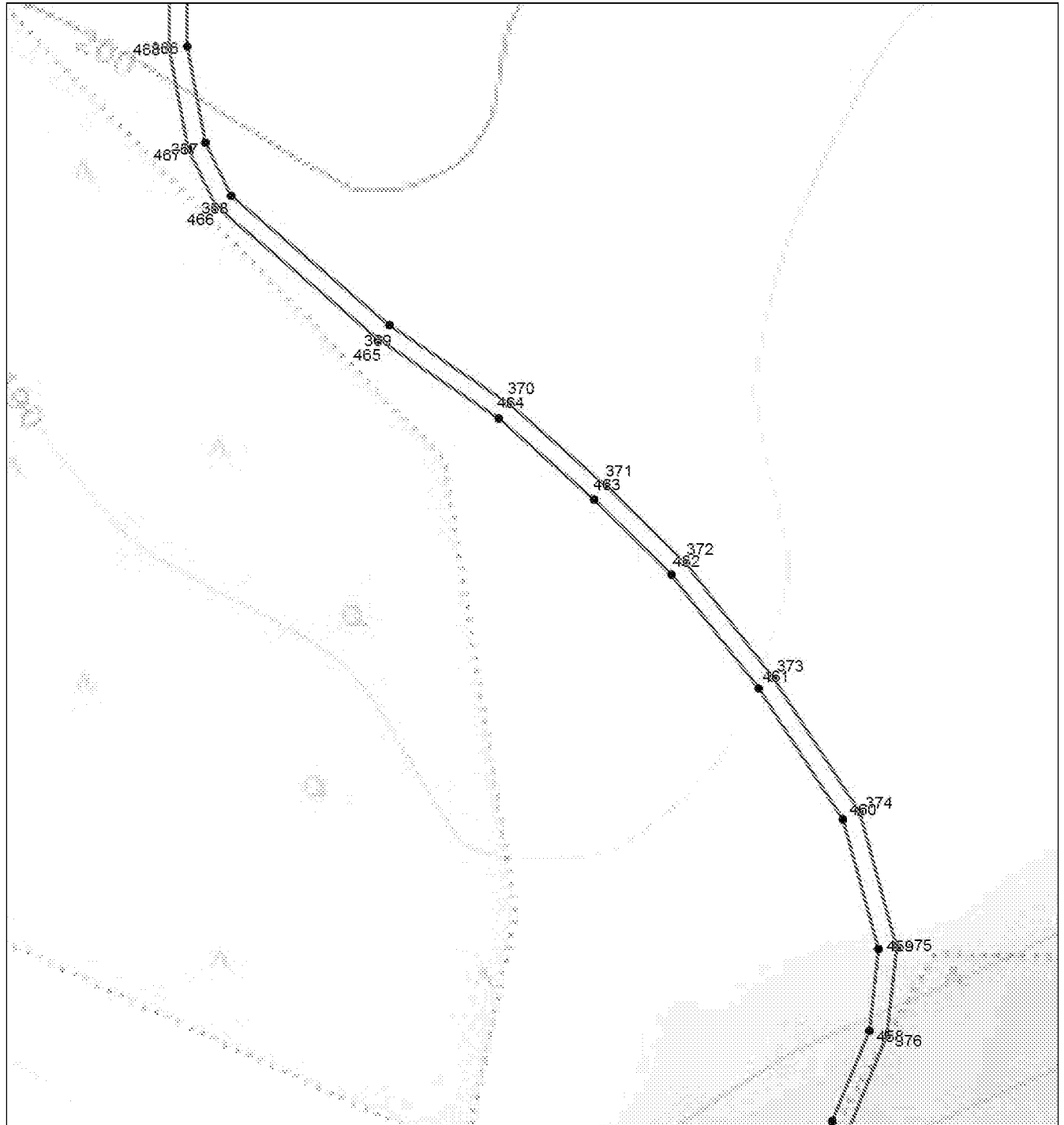


ОПИСАНИЕ МЕСТОПОЛОЖЕНИЯ ГРАНИЦ

Охранная зона объекта «Газопровод межпоселковый АГРС-2 Елизовского района – Краевая больница – Комплекс жилых и служебных зданий – Котельная № 1 Петропавловск-Камчатского городского округа Камчатского края (кадастровый номер: 41:00:0000000:40)»
(наименование объекта, местоположение границ которого описано)


План границ объекта

Выносной лист №26



Масштаб 1:2000

Используемые условные знаки и обозначения приведены на отдельной странице в конце раздела.

Подпись  Родюков А. Н. Дата 17 мая 2029

Место для оттиска печати (при наличии) лица, составившего описание местоположения границ объекта

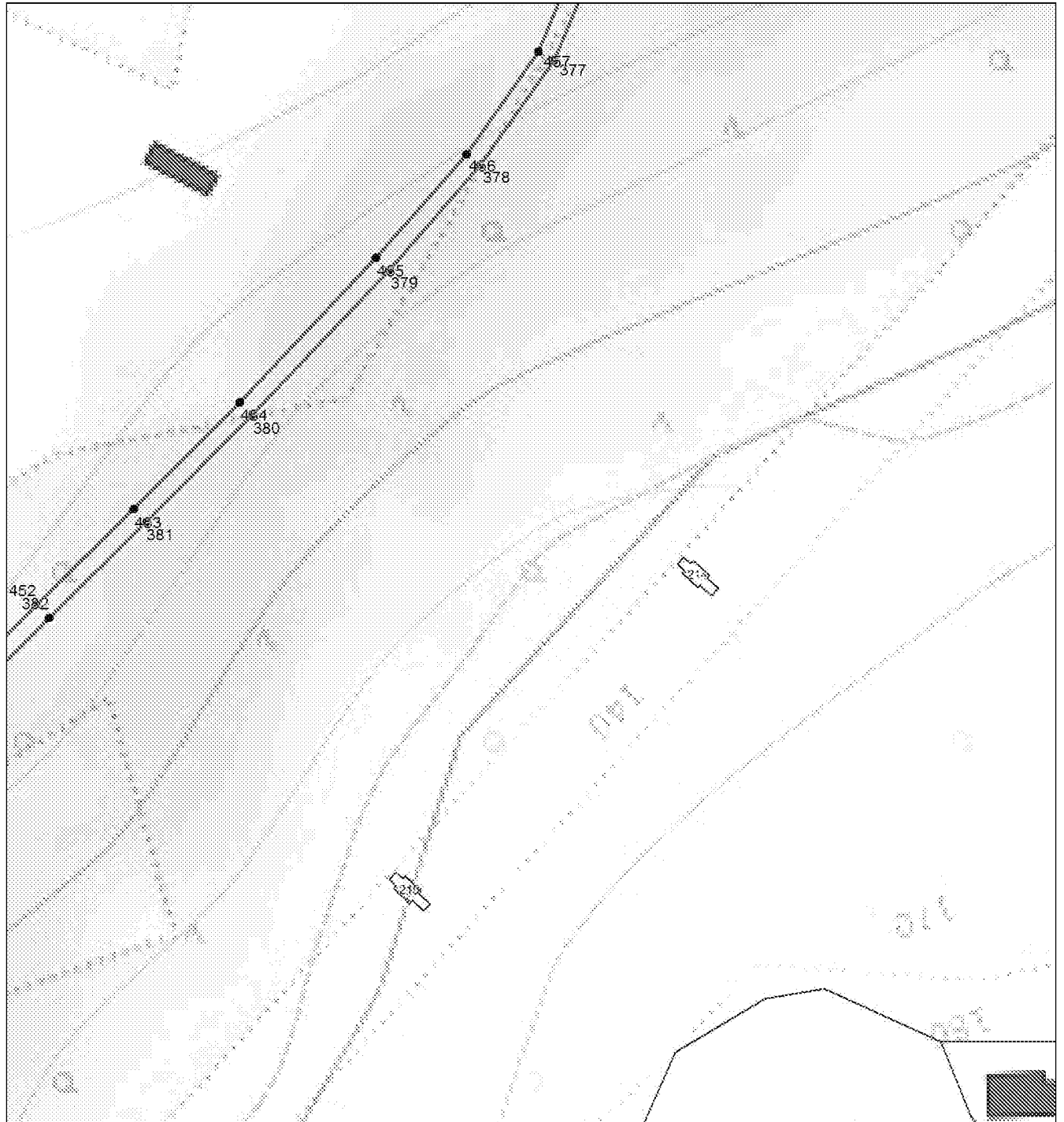


ОПИСАНИЕ МЕСТОПОЛОЖЕНИЯ ГРАНИЦ

Охранная зона объекта «Газопровод межпоселковый АГРС-2 Елизовского района – Краевая больница – Комплекс жилых и служебных зданий – Котельная № 1 Петропавловск-Камчатского городского округа Камчатского края (кадастровый номер: 41:00:0000000:40)»
(наименование объекта, местоположение границ которого описано)

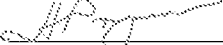
План границ объекта

Выносной лист №27



Масштаб 1:2000

Используемые условные знаки и обозначения приведены на отдельной странице в конце раздела.

Подпись  Родюков А. Н. Дата 17 мая 2029

Место для оттиска печати (при наличии) лица, составившего описание местоположения границ объекта

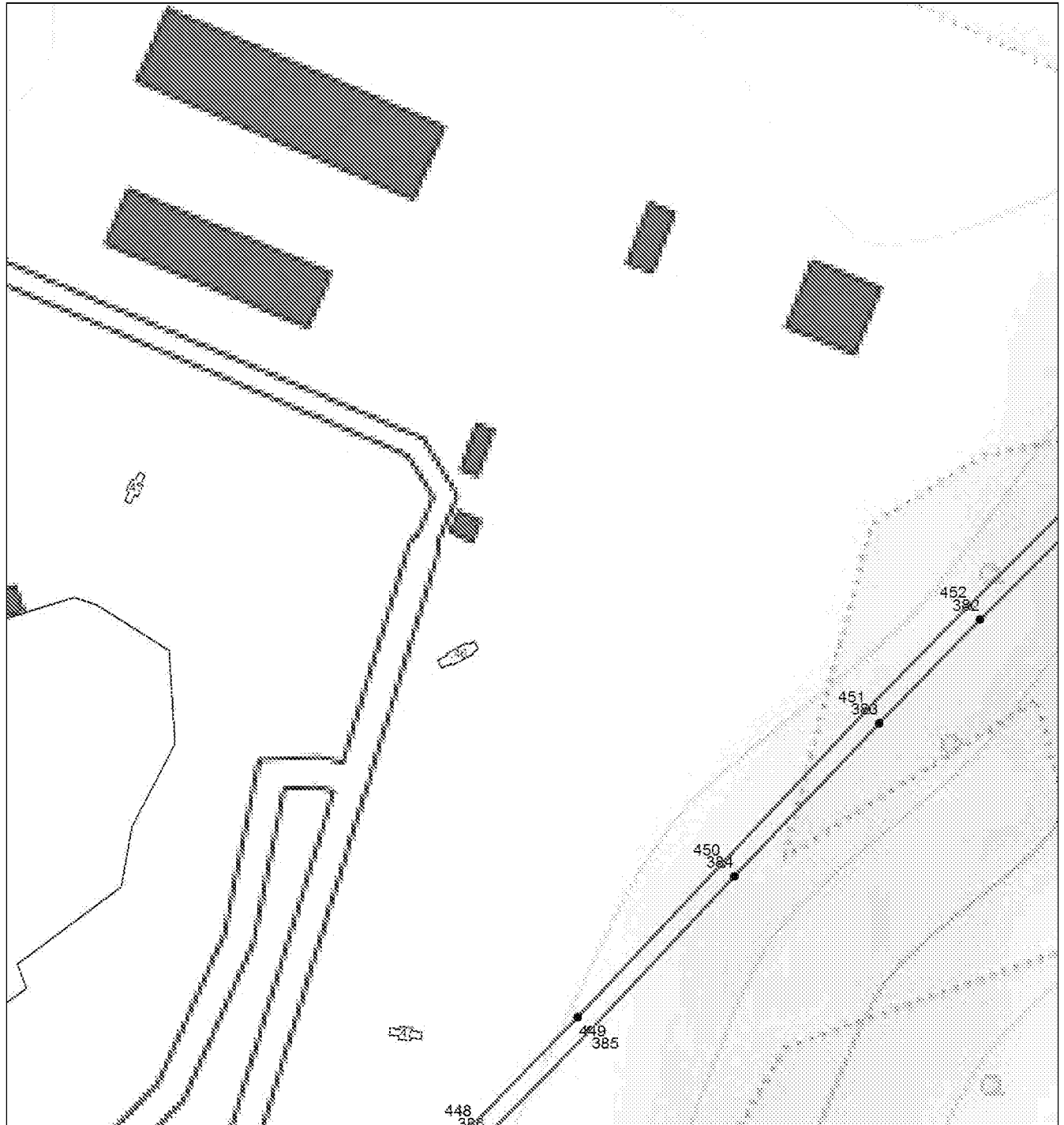


ОПИСАНИЕ МЕСТОПОЛОЖЕНИЯ ГРАНИЦ


Охранная зона объекта «Газопровод межпоселковый АГРС-2 Елизовского района – Краевая больница – Комплекс жилых и служебных зданий – Котельная № 1 Петропавловск-Камчатского городского округа Камчатского края (кадастровый номер: 41:00:0000000:40)»
(наименование объекта, местоположение границ которого описано)

План границ объекта

Выносной лист №28

**Масштаб 1:2000**

Используемые условные знаки и обозначения приведены на отдельной странице в конце раздела.

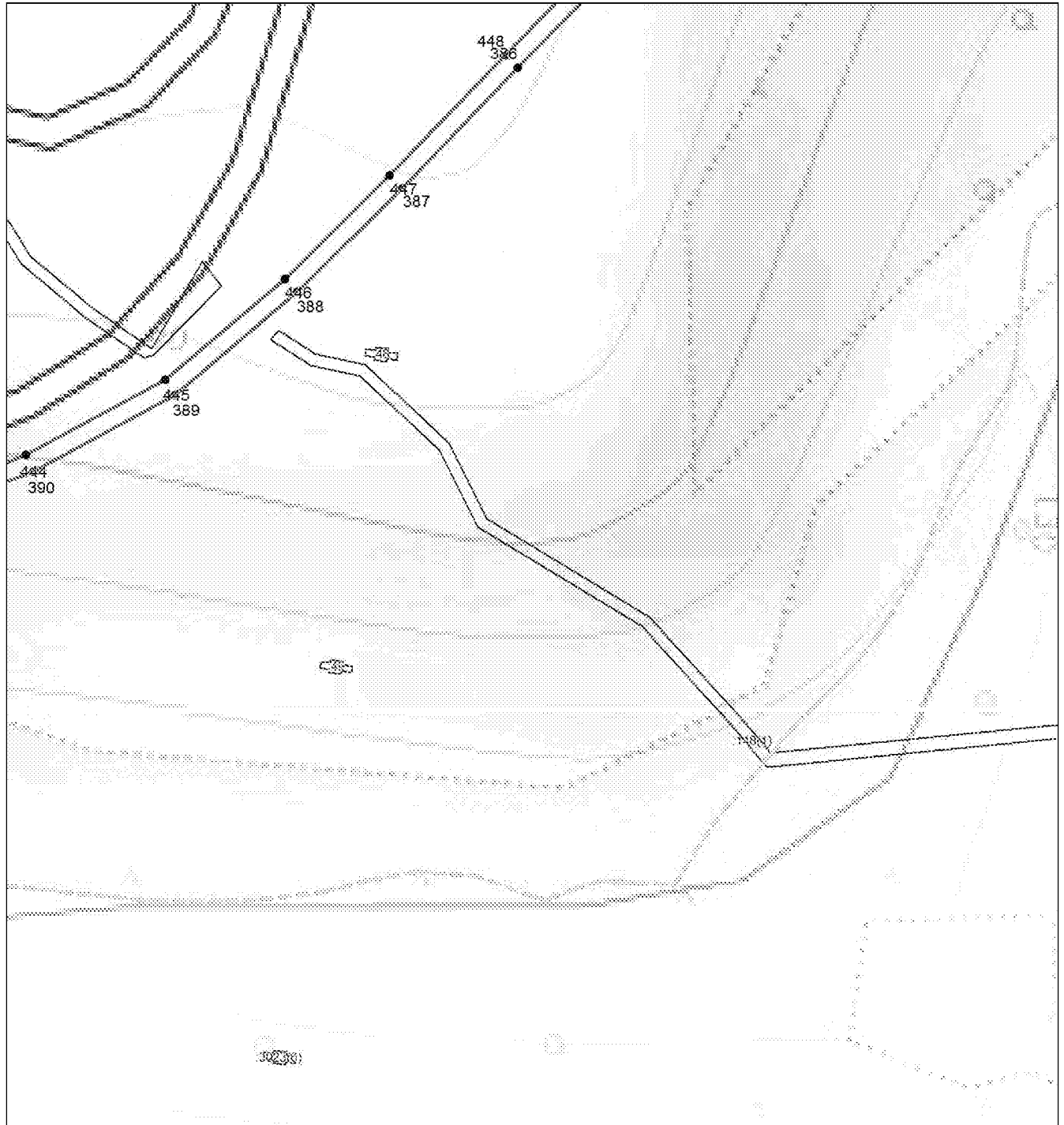
Подпись  Родюков А. Н. Дата 17 мая 2029

Место для оттиска печати (при наличии) лица, составившего описание местоположения границ объекта




ОПИСАНИЕ МЕСТОПОЛОЖЕНИЯ ГРАНИЦ

Охранная зона объекта «Газопровод межпоселковый АГРС-2 Елизовского района – Краевая больница – Комплекс жилых и служебных зданий – Котельная № 1 Петропавловск-Камчатского городского округа Камчатского края (кадастровый номер: 41:00:0000000:40)»
(наименование объекта, местоположение границ которого описано)

План границ объекта**Выносной лист №29****Масштаб 1:2000**

Используемые условные знаки и обозначения приведены на отдельной странице в конце раздела.

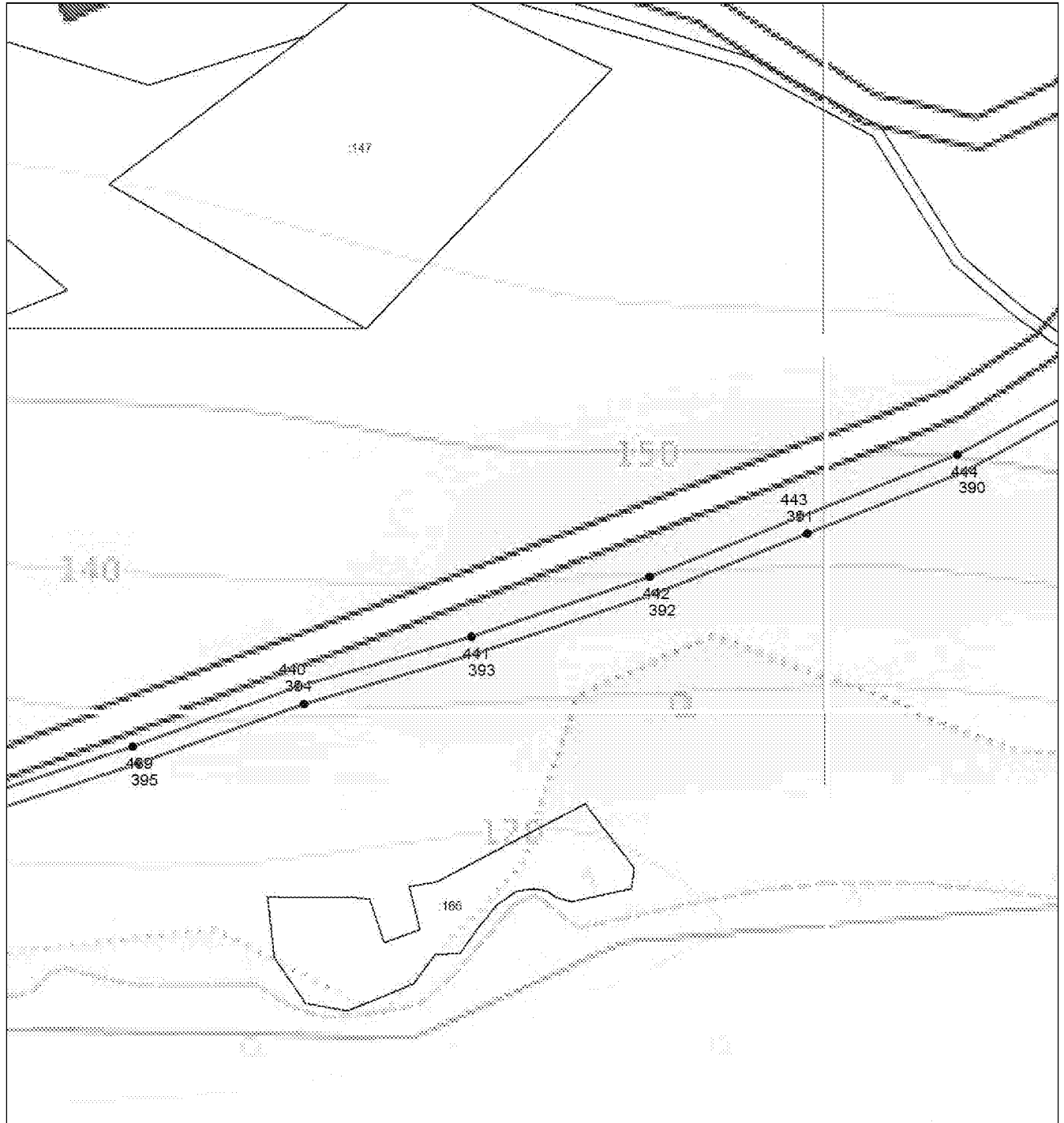
Подпись  *Родюков А. Н.* Дата 17 мая 2019

Место для оттиска печати (при наличии) лица, составившего описание местоположения границ объекта




ОПИСАНИЕ МЕСТОПОЛОЖЕНИЯ ГРАНИЦ

Охранная зона объекта «Газопровод межпоселковый АГРС-2 Елизовского района – Краевая больница – Комплекс жилых и служебных зданий – Котельная № 1 Петропавловск-Камчатского городского округа Камчатского края (кадастровый номер: 41:00:0000000:40)»
(наименование объекта, местоположение границ которого описано)

План границ объекта**Выносной лист №30****Масштаб 1:2000**

Используемые условные знаки и обозначения приведены на отдельной странице в конце раздела.

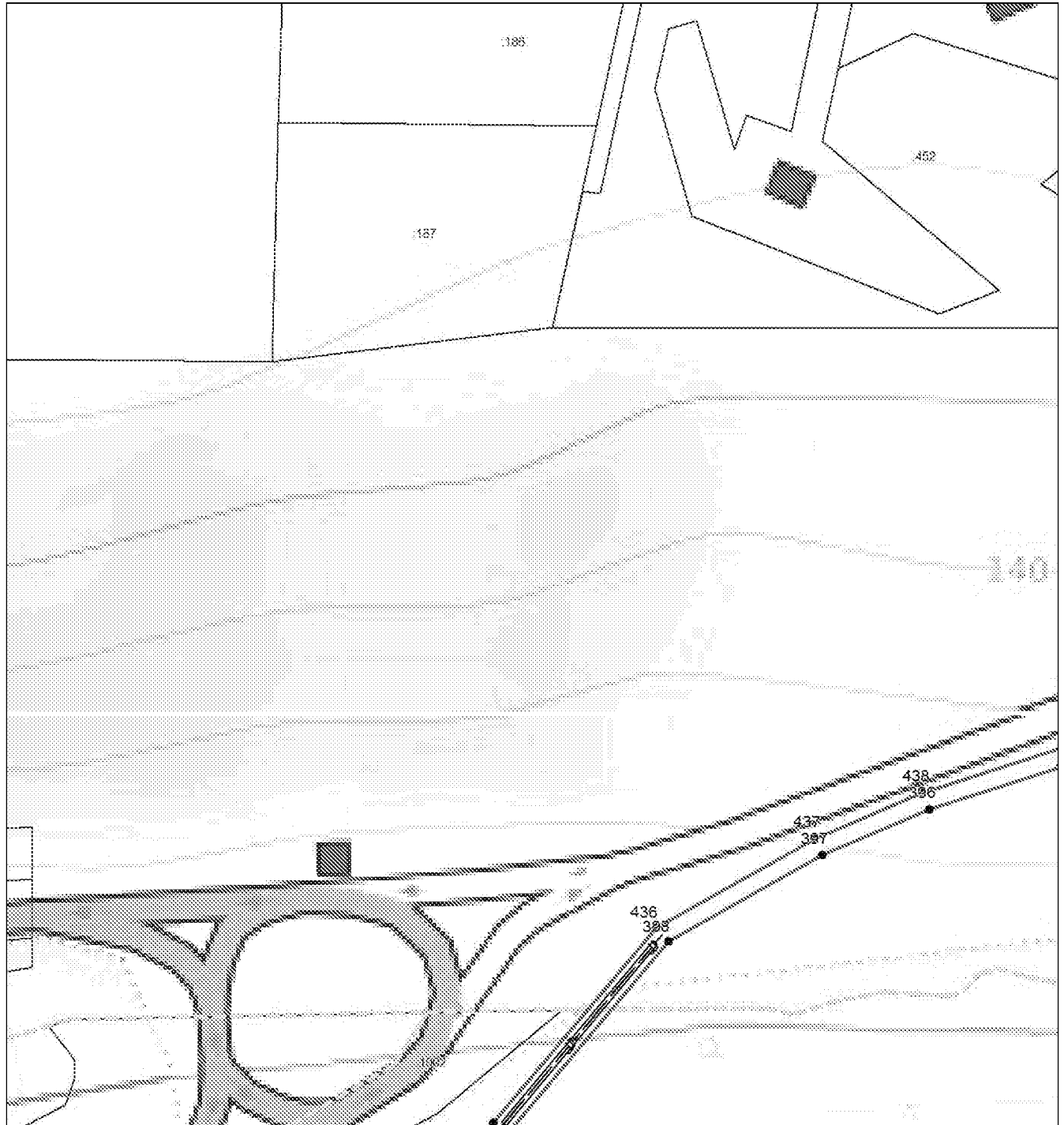
Подпись  Родюков А. Н. Дата 17 мая 2023

Место для оттиска печати (при наличии) лица, составившего описание местоположения границ объекта




ОПИСАНИЕ МЕСТОПОЛОЖЕНИЯ ГРАНИЦ

Охранная зона объекта «Газопровод межпоселковый АГРС-2 Елизовского района – Краевая больница – Комплекс жилых и служебных зданий – Котельная № 1 Петропавловск-Камчатского городского округа Камчатского края (кадастровый номер: 41:00:0000000:40)»
(наименование объекта, местоположение границ которого описано)

План границ объекта**Выносной лист №31****Масштаб 1:2000**

Используемые условные знаки и обозначения приведены на отдельной странице в конце раздела.

Подпись  Родюков А. Н. Дата 17 мая 2019

Место для оттиска печати (при наличии) лица, составившего описание местоположения границ объекта

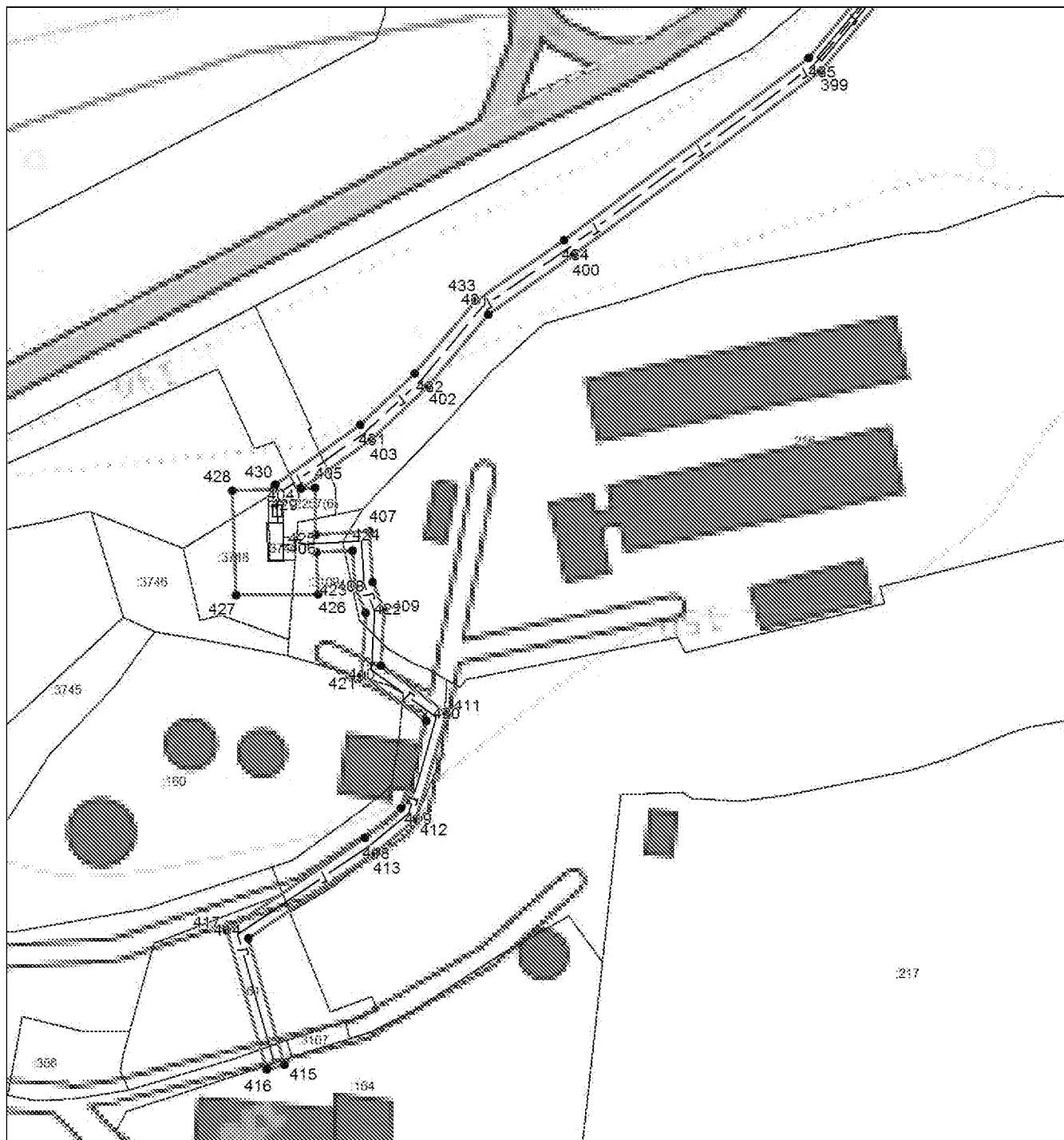


ОПИСАНИЕ МЕСТОПОЛОЖЕНИЯ ГРАНИЦ

Охранная зона объекта «Газопровод межпоселковый АГРС-2 Елизовского района – Краевая больница – Комплекс жилых и служебных зданий – Котельная № 1 Петропавловск-Камчатского городского округа Камчатского края (кадастровый номер: 41:00:0000000:40)»
(наименование объекта, местоположение границ которого описано)


План границ объекта

Выносной лист №32



Масштаб 1:2000

Используемые условные знаки и обозначения приведены на отдельной странице в конце раздела.

Подпись  Родюков А. Н. Дата 17 мая 2023

Место для оттиска печати (при наличии) лица, составившего описание местоположения границ объекта



ОПИСАНИЕ МЕСТОПОЛОЖЕНИЯ ГРАНИЦ

Охранная зона объекта «Газопровод межпоселковый АГРС-2 Елизовского района – Краевая больница – Комплекс жилых и служебных зданий – Котельная № 1 Петропавловск-Камчатского городского округа Камчатского края (кадастровый номер: 41:00:0000000:40)»
(наименование объекта, местоположение границ которого описано)

План границ объекта

Используемые условные знаки и обозначения:

- – граница объекта,
- – граница земельного участка, сведений о которой имеются в ЕГРН,
- – характерная точка объекта.