



МИНИСТЕРСТВО
ИМУЩЕСТВЕННЫХ И ЗЕМЕЛЬНЫХ ОТНОШЕНИЙ
КАМЧАТСКОГО КРАЯ

ПРИКАЗ

16.11.2021 № П-20

г. Петропавловск-Камчатский

Об установлении публичного сервитута в целях размещения сооружения газохимического комплекса с кадастровым номером 41:05:0101006:810

В соответствии со статьей 23, главой V.7 Земельного кодекса Российской Федерации, статьей 3.6 Федерального закона от 25.10.2001 № 137-ФЗ «О введении в действие Земельного кодекса Российской Федерации», Схемой территориального планирования Камчатского края, утвержденной Постановлением Правительства Камчатского края от 18.01.2021 № 11-П, Генеральной схемой газоснабжения и газификации Камчатского края, утвержденной Губернатором Камчатского края и генеральным директором ООО «Межрегионгаз», согласованной главами Елизовского района, Вилочинского городского округа, Петропавловск-Камчатского городского округа, представителями отраслевых организаций, руководствуясь пунктом 14(2) Положения о Министерстве имущественных и земельных отношений Камчатского края, утвержденного Постановлением Законодательного Собрания Камчатского края от 17.02.2010 № 710, на основании ходатайства акционерного общества «Газпром газораспределение Дальний Восток»

ПРИКАЗЫВАЮ:

1. Установить публичный сервитут в пользу акционерного общества «Газпром газораспределение Дальний Восток» (ОГРН 1022701128317, ИНН 2722010548), место нахождения: Хабаровский край, г. Хабаровск, почтовый адрес: 680011, Хабаровский край, г. Хабаровск, ул. Брестская, д. 51, адрес электронной почты: info@gazdv.ru (далее – обладатель публичного сервитута), в целях размещения объекта системы газоснабжения регионального

значения и его неотъемлемых технологических частей - сооружения газохимического комплекса с кадастровым номером 41:05:0101006:810, наименование: «Газопровод межпоселковый от АГРС-1, АГРС-2 Елизовского района до ТЭЦ-2 городского округа г. Петропавловск-Камчатский Камчатского края», адрес: Камчатский край, от АГРС-1, АГРС-2 Елизовского района до ТЭЦ-2 городского округа г. Петропавловск - Камчатский, утвердив его границы согласно приложению к настоящему приказу (далее – публичный сервитут), в отношении земель и следующих земельных участков:

с кадастровым номером 41:01:0000000:1994, адрес (местоположение): Местоположение установлено относительно ориентира, расположенного за пределами участка. Почтовый адрес ориентира: Камчатский край, г. Петропавловск-Камчатский;

с кадастровым номером 41:01:0010101:178, адрес (местоположение): Камчатский край, г. Петропавловск-Камчатский, ш. Северо-Восточное, д. 50.

2. Определить, что публичный сервитут устанавливается на срок 49 лет с момента вступления в силу настоящего приказа.

3. Правила охраны газораспределительных сетей, утвержденные Постановлением Правительства Российской Федерации от 20.11.2000 № 878, определяют порядок установления охранной зоны газораспределительных сетей и содержание ограничений прав на земельные участки в границах такой зоны.

4. Размер платы за публичный сервитут, установленный в отношении земельных участков, находящихся в государственной или муниципальной собственности и не предоставленных гражданам или юридическим лицам, устанавливается в размере 0,01 процента кадастровой стоимости такого земельного участка за каждый год использования, в отношении земель - в размере 0,01 процента кадастровой стоимости за каждый год использования исходя из среднего уровня кадастровой стоимости земельных участков по муниципальному району (городскому округу).

5. Плата за публичный сервитут, установленная в соответствии с пунктом 4 настоящего приказа, в размере 4401,06 руб. (четыре тысячи четыреста один рубль 06 копеек) перечисляется на следующие реквизиты: УФК по Камчатскому краю (Управление имущественных и земельных отношений администрации Петропавловск-Камчатского городского округа – муниципальное учреждение л/с 04383011160), ИНН 4101027609, КПП 410101001, ОКТМО 30701000, ОТДЕЛЕНИЕ ПЕТРОПАВЛОВСК-КАМЧАТСКИЙ БАНКА РОССИИ//УФК по Камчатскому краю г. Петропавловск-Камчатский, казначейский счет 03100643000000013800, единый казначейский счет 40102810945370000031, БИК ТОФК 013002402, КБК 906 1 11 05410 04 0000 120.

6. Плата за публичный сервитут, установленная в соответствии с пунктом 4 настоящего приказа, в размере 3192,93 руб. (три тысячи сто девяносто два

рубля 93 копейки) перечисляется на следующие реквизиты: УФК по Камчатскому краю (УАГЗО Администрации Елизовского муниципального р-на л/с 04383203070), ИНН 4105017496, КПП 410501001, ОКТМО 30607701, казначейский счет 03100643000000013800, единый казначейский счет 40102810945370000031, ОТДЕЛЕНИЕ ПЕТРОПАВЛОВСК-КАМЧАТСКИЙ БАНКА РОССИИ//УФК по Камчатскому краю г. Петропавловск-Камчатский, БИК ТОФК 013002402, КБК 906 1 11 05410 05 0000 120.

7. Плата за публичный сервитут, указанная в пунктах 5 – 6 настоящего приказа, перечисляется обладателем публичного сервитута единовременным платежом не позднее шести месяцев со дня принятия решения об установлении публичного сервитута с указанием в назначении платежа реквизитов настоящего распоряжения.

8. Проведение работ при осуществлении деятельности, для обеспечения которой устанавливается публичный сервитут в отношении земель или земельных участков, находящихся в государственной или муниципальной собственности и не предоставленных гражданам или юридическим лицам, осуществляется по следующему графику: ежегодно с 1 января по 31 декабря.

9. В срок не позднее чем три месяца после завершения строительства, капитального или текущего ремонта, реконструкции, эксплуатации, консервации, сноса инженерного сооружения, указанного в пункте 1 настоящего приказа, обладатель публичного сервитута обязан привести земельные участки в состояние, пригодное для использования в соответствии с видом разрешенного использования, снести инженерное сооружение, размещенное на основании публичного сервитута.

10. В течение пяти рабочих дней со дня принятия настоящего приказа отделу земельных отношений Министерства имущественных и земельных отношений Камчатского края обеспечить:

10.1. опубликование настоящего приказа в официальном печатном издании Губернатора и Правительства Камчатского края «Официальные ведомости»;

10.2. размещение настоящего приказа на официальном сайте исполнительных органов государственной власти Камчатского края в информационно-телекоммуникационной сети «Интернет»;

10.3. опубликование настоящего приказа (за исключением приложений к нему) в порядке, установленном для официального опубликования (обнародования) муниципальных правовых актов уставом Петропавловск-Камчатского городского округа;

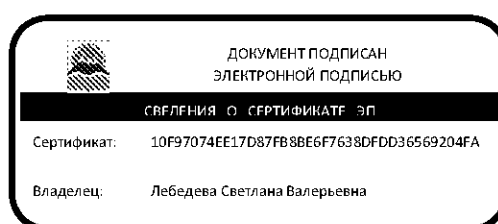
10.4. направление копии настоящего приказа правообладателям земельных участков из числа указанных в пункте 1 настоящего приказа;

10.5. направление копии настоящего приказа в орган регистрации прав;

10.6. направление копии настоящего приказа обладателю публичного сервитута сведения о лицах, являющихся правообладателями земельных участков, сведения о лицах, подавших заявления об учете их прав (обременений прав) на земельные участки, способах связи с ними, копии документов, подтверждающих права указанных лиц на земельные участки.

11. Контроль за исполнением настоящего приказа оставляю за собой.

12. Настоящий приказ вступает в силу через 10 дней после дня его официального опубликования.



И.о. Министра

С.В. Лебедева

Приложение
к приказу Министерства
имущественных и земельных
отношений Камчатского края

от 16.11.2021 № П-20

ОПИСАНИЕ МЕСТОПОЛОЖЕНИЯ ГРАНИЦ

Публичный сервитут

(наименование объекта, местоположение границ которого описано (далее - объект))

ОПИСАНИЕ МЕСТОПОЛОЖЕНИЯ ГРАНИЦ**Публичный сервитут**

(наименование объекта, местоположение границ которого описано)

№ п/п	Содержание	Номера листов
1	2	3
1	Сведения об объекте	3 – 3
2	Сведения о местоположении границ объекта	4 – 61
3	Сведения о местоположении измененных (уточненных) границ объекта	62 – 62
4	Схема расположения границ объекта	63 – 126

ОПИСАНИЕ МЕСТОПОЛОЖЕНИЯ ГРАНИЦ

Публичный сервитут

(наименование объекта, местоположение границ которого описано)

Сведения об объекте

№ п/п	Характеристики объекта	Описание характеристик
1	2	3
1	Местоположение объекта	Камчатский край, Елизовский район; Камчатский край, Городской округ Петропавловск-Камчатский
2	Площадь объекта \pm величина погрешности определения площади ($P \pm \Delta P$)	2023 \pm 79 кв.м
3	Иные характеристики объекта	Публичный сервитут, устанавливаемый в соответствии с главой 7 земельного кодекса Российской Федерации №136-ФЗ от 25.10.2001

ОПИСАНИЕ МЕСТОПОЛОЖЕНИЯ ГРАНИЦ

Публичный сервитут

(наименование объекта, местоположение границ которого описано)

Сведения о местоположении границ объекта

1. Система координат *МСК-41, Зона 1*

2. Сведения о характерных точках границ объекта

Обозначение характерных точек границ	Координаты, м		Метод определения координат характерной точки	Средняя квадратическая погрешность положения характерной точки (M _t), м	Описание обозначения точки на местности (при наличии)
	X	Y			
1	2	3	4	5	6
1	571094.95	1411398.96	Картометрический метод	0.50	—
2	571095.74	1411409.16	Картометрический метод	0.50	—
3	571099.28	1411409.05	Картометрический метод	0.50	—
4	571100.58	1411418.23	Картометрический метод	0.50	—
5	571091.36	1411419.23	Картометрический метод	0.50	—
6	571090.45	1411411.78	Картометрический метод	0.50	—
7	571076.97	1411412.76	Картометрический метод	0.50	—
8	571076.01	1411400.34	Картометрический метод	0.50	—
1	571094.95	1411398.96	Картометрический метод	0.50	—
9	571562.24	1411479.73	Картометрический метод	0.50	—
10	571571.11	1411490.00	Картометрический метод	0.50	—
11	571557.46	1411501.89	Картометрический метод	0.50	—
12	571556.57	1411502.36	Картометрический метод	0.50	—
13	571547.71	1411492.17	Картометрический метод	0.50	—
9	571562.24	1411479.73	Картометрический метод	0.50	—
14	571257.47	1411349.91	Картометрический метод	0.50	—
15	571261.51	1411363.43	Картометрический метод	0.50	—
16	571246.14	1411367.94	Картометрический метод	0.50	—
17	571242.26	1411354.22	Картометрический метод	0.50	—
14	571257.47	1411349.91	Картометрический метод	0.50	—
18	569944.67	1411816.06	Картометрический метод	0.50	—
19	569943.97	1411817.06	Картометрический метод	0.50	—
20	569943.00	1411816.37	Картометрический метод	0.50	—
21	569943.69	1411815.38	Картометрический метод	0.50	—
18	569944.67	1411816.06	Картометрический метод	0.50	—
22	569965.71	1411809.17	Картометрический метод	0.50	—
23	569966.68	1411809.86	Картометрический метод	0.50	—
24	569965.98	1411810.85	Картометрический метод	0.50	—
25	569965.01	1411810.17	Картометрический метод	0.50	—
22	569965.71	1411809.17	Картометрический метод	0.50	—
26	569967.43	1411787.00	Картометрический метод	0.50	—
27	569966.73	1411787.99	Картометрический метод	0.50	—
28	569965.75	1411787.31	Картометрический метод	0.50	—
29	569966.45	1411786.31	Картометрический метод	0.50	—
26	569967.43	1411787.00	Картометрический метод	0.50	—

ОПИСАНИЕ МЕСТОПОЛОЖЕНИЯ ГРАНИЦ**Публичный сервитут**

(наименование объекта, местоположение границ которого описано)

Сведения о местоположении границ объекта

1	2	3	4	5	6
30	569987.42	1411787.31	Картометрический метод	0.50	—
31	569988.24	1411788.18	Картометрический метод	0.50	—
32	569987.35	1411789.02	Картометрический метод	0.50	—
33	569986.54	1411788.15	Картометрический метод	0.50	—
30	569987.42	1411787.31	Картометрический метод	0.50	—
34	570006.25	1411784.88	Картометрический метод	0.50	—
35	570007.06	1411785.75	Картометрический метод	0.50	—
36	570006.17	1411786.58	Картометрический метод	0.50	—
37	570005.36	1411785.72	Картометрический метод	0.50	—
34	570006.25	1411784.88	Картометрический метод	0.50	—
38	570024.71	1411773.11	Картометрический метод	0.50	—
39	570025.92	1411773.14	Картометрический метод	0.50	—
40	570025.89	1411774.34	Картометрический метод	0.50	—
41	570024.68	1411774.30	Картометрический метод	0.50	—
38	570024.71	1411773.11	Картометрический метод	0.50	—
42	570050.97	1411787.67	Картометрический метод	0.50	—
43	570052.18	1411787.70	Картометрический метод	0.50	—
44	570052.15	1411788.89	Картометрический метод	0.50	—
45	570050.94	1411788.86	Картометрический метод	0.50	—
42	570050.97	1411787.67	Картометрический метод	0.50	—
46	570074.78	1411774.87	Картометрический метод	0.50	—
47	570074.74	1411776.06	Картометрический метод	0.50	—
48	570073.53	1411776.03	Картометрический метод	0.50	—
49	570073.56	1411774.84	Картометрический метод	0.50	—
46	570074.78	1411774.87	Картометрический метод	0.50	—
50	570101.90	1411789.66	Картометрический метод	0.50	—
51	570103.11	1411789.69	Картометрический метод	0.50	—
52	570103.08	1411790.88	Картометрический метод	0.50	—
53	570101.87	1411790.85	Картометрический метод	0.50	—
50	570101.90	1411789.66	Картометрический метод	0.50	—
54	570173.08	1411764.52	Картометрический метод	0.50	—
55	570173.59	1411765.59	Картометрический метод	0.50	—
56	570172.49	1411766.11	Картометрический метод	0.50	—
57	570171.98	1411765.04	Картометрический метод	0.50	—
54	570173.08	1411764.52	Картометрический метод	0.50	—
58	570218.26	1411745.36	Картометрический метод	0.50	—
59	570217.16	1411745.88	Картометрический метод	0.50	—
60	570216.65	1411744.81	Картометрический метод	0.50	—
61	570217.75	1411744.29	Картометрический метод	0.50	—
58	570218.26	1411745.36	Картометрический метод	0.50	—
62	570712.59	1411533.62	Картометрический метод	0.50	—

ОПИСАНИЕ МЕСТОПОЛОЖЕНИЯ ГРАНИЦ

Публичный сервитут

(наименование объекта, местоположение границ которого описано)

Сведения о местоположении границ объекта

1	2	3	4	5	6
63	570713.10	1411534.69	Картометрический метод	0.50	—
64	570712.00	1411535.21	Картометрический метод	0.50	—
65	570711.49	1411534.14	Картометрический метод	0.50	—
62	570712.59	1411533.62	Картометрический метод	0.50	—
66	570717.50	1411546.38	Картометрический метод	0.50	—
67	570718.01	1411547.45	Картометрический метод	0.50	—
68	570716.91	1411547.97	Картометрический метод	0.50	—
69	570716.40	1411546.90	Картометрический метод	0.50	—
66	570717.50	1411546.38	Картометрический метод	0.50	—
70	570956.05	1411449.94	Картометрический метод	0.50	—
71	570956.56	1411451.02	Картометрический метод	0.50	—
72	570955.46	1411451.54	Картометрический метод	0.50	—
73	570954.95	1411450.46	Картометрический метод	0.50	—
70	570956.05	1411449.94	Картометрический метод	0.50	—
74	570961.66	1411460.05	Картометрический метод	0.50	—
75	570962.17	1411461.13	Картометрический метод	0.50	—
76	570961.07	1411461.65	Картометрический метод	0.50	—
77	570960.56	1411460.57	Картометрический метод	0.50	—
74	570961.66	1411460.05	Картометрический метод	0.50	—
78	571053.02	1411392.48	Картометрический метод	0.50	—
79	571053.53	1411393.56	Картометрический метод	0.50	—
80	571052.43	1411394.08	Картометрический метод	0.50	—
81	571051.92	1411393.00	Картометрический метод	0.50	—
78	571053.02	1411392.48	Картометрический метод	0.50	—
82	571058.25	1411404.16	Картометрический метод	0.50	—
83	571058.76	1411405.24	Картометрический метод	0.50	—
84	571057.67	1411405.76	Картометрический метод	0.50	—
85	571057.16	1411404.68	Картометрический метод	0.50	—
82	571058.25	1411404.16	Картометрический метод	0.50	—
86	571090.86	1411380.02	Картометрический метод	0.50	—
87	571092.89	1411395.61	Картометрический метод	0.50	—
88	571075.29	1411397.92	Картометрический метод	0.50	—
89	571073.26	1411382.31	Картометрический метод	0.50	—
90	571079.13	1411381.53	Картометрический метод	0.50	—
91	571078.83	1411379.23	Картометрический метод	0.50	—
92	571081.41	1411378.89	Картометрический метод	0.50	—
93	571081.72	1411381.21	Картометрический метод	0.50	—
86	571090.86	1411380.02	Картометрический метод	0.50	—
94	571098.04	1411390.84	Картометрический метод	0.50	—
95	571096.82	1411390.85	Картометрический метод	0.50	—
96	571096.81	1411389.66	Картометрический метод	0.50	—
97	571098.03	1411389.65	Картометрический метод	0.50	—
94	571098.04	1411390.84	Картометрический метод	0.50	—

ОПИСАНИЕ МЕСТОПОЛОЖЕНИЯ ГРАНИЦ**Публичный сервитут**

(наименование объекта, местоположение границ которого описано)

Сведения о местоположении границ объекта

1	2	3	4	5	6
98	571202.62	1411390.29	Картометрический метод	0.50	—
99	571202.63	1411391.48	Картометрический метод	0.50	—
100	571201.42	1411391.49	Картометрический метод	0.50	—
101	571201.41	1411390.30	Картометрический метод	0.50	—
98	571202.62	1411390.29	Картометрический метод	0.50	—
102	571244.81	1411378.23	Картометрический метод	0.50	—
103	571245.34	1411379.32	Картометрический метод	0.50	—
104	571244.27	1411379.84	Картометрический метод	0.50	—
105	571243.74	1411378.75	Картометрический метод	0.50	—
102	571244.81	1411378.23	Картометрический метод	0.50	—
106	571181.03	1411406.60	Картометрический метод	0.50	—
107	571180.50	1411407.67	Картометрический метод	0.50	—
108	571179.41	1411407.13	Картометрический метод	0.50	—
109	571179.93	1411406.06	Картометрический метод	0.50	—
106	571181.03	1411406.60	Картометрический метод	0.50	—
110	571481.40	1411533.72	Картометрический метод	0.50	—
111	571482.49	1411534.25	Картометрический метод	0.50	—
112	571481.96	1411535.32	Картометрический метод	0.50	—
113	571480.87	1411534.79	Картометрический метод	0.50	—
110	571481.40	1411533.72	Картометрический метод	0.50	—
114	571485.01	1411535.09	Картометрический метод	0.50	—
115	571485.97	1411535.90	Картометрический метод	0.50	—
116	571485.79	1411536.25	Картометрический метод	0.50	—
117	571484.70	1411535.72	Картометрический метод	0.50	—
114	571485.01	1411535.09	Картометрический метод	0.50	—
118	571543.81	1411502.83	Картометрический метод	0.50	—
119	571544.42	1411503.86	Картометрический метод	0.50	—
120	571543.38	1411504.48	Картометрический метод	0.50	—
121	571542.77	1411503.45	Картометрический метод	0.50	—
118	571543.81	1411502.83	Картометрический метод	0.50	—
122	569849.67	1411939.39	Картометрический метод	0.50	—
123	569848.78	1411939.83	Картометрический метод	0.50	—
124	569848.34	1411938.93	Картометрический метод	0.50	—
125	569849.23	1411938.49	Картометрический метод	0.50	—
122	569849.67	1411939.39	Картометрический метод	0.50	—
126	569814.25	1411964.12	Картометрический метод	0.50	—
127	569814.08	1411965.11	Картометрический метод	0.50	—
128	569813.10	1411964.94	Картометрический метод	0.50	—
129	569813.27	1411963.95	Картометрический метод	0.50	—
126	569814.25	1411964.12	Картометрический метод	0.50	—
130	569727.40	1412025.08	Картометрический метод	0.50	—

ОПИСАНИЕ МЕСТОПОЛОЖЕНИЯ ГРАНИЦ

Публичный сервитут

(наименование объекта, местоположение границ которого описано)

Сведения о местоположении границ объекта

1	2	3	4	5	6
131	569726.50	1412025.52	Картометрический метод	0.50	—
132	569726.06	1412024.62	Картометрический метод	0.50	—
133	569726.96	1412024.18	Картометрический метод	0.50	—
130	569727.40	1412025.08	Картометрический метод	0.50	—
134	569711.19	1412017.49	Картометрический метод	0.50	—
135	569710.29	1412017.93	Картометрический метод	0.50	—
136	569709.85	1412017.03	Картометрический метод	0.50	—
137	569710.75	1412016.59	Картометрический метод	0.50	—
134	569711.19	1412017.49	Картометрический метод	0.50	—
138	569494.88	1412186.94	Картометрический метод	0.50	—
139	569495.85	1412187.17	Картометрический метод	0.50	—
140	569495.62	1412188.15	Картометрический метод	0.50	—
141	569494.65	1412187.91	Картометрический метод	0.50	—
138	569494.88	1412186.94	Картометрический метод	0.50	—
142	569250.39	1412361.00	Картометрический метод	0.50	—
143	569249.49	1412361.44	Картометрический метод	0.50	—
144	569249.05	1412360.55	Картометрический метод	0.50	—
145	569249.95	1412360.11	Картометрический метод	0.50	—
142	569250.39	1412361.00	Картометрический метод	0.50	—
146	568117.42	1412904.43	Картометрический метод	0.50	—
147	568117.74	1412905.37	Картометрический метод	0.50	—
148	568116.80	1412905.69	Картометрический метод	0.50	—
149	568116.48	1412904.75	Картометрический метод	0.50	—
146	568117.42	1412904.43	Картометрический метод	0.50	—
150	567654.24	1412955.23	Картометрический метод	0.50	—
151	567653.29	1412955.55	Картометрический метод	0.50	—
152	567652.97	1412954.60	Картометрический метод	0.50	—
153	567653.92	1412954.28	Картометрический метод	0.50	—
150	567654.24	1412955.23	Картометрический метод	0.50	—
154	567322.26	1413292.17	Картометрический метод	0.50	—
155	567321.31	1413292.49	Картометрический метод	0.50	—
156	567320.99	1413291.55	Картометрический метод	0.50	—
157	567321.94	1413291.23	Картометрический метод	0.50	—
154	567322.26	1413292.17	Картометрический метод	0.50	—
158	567123.77	1413514.65	Картометрический метод	0.50	—
159	567124.09	1413515.59	Картометрический метод	0.50	—
160	567123.15	1413515.91	Картометрический метод	0.50	—
161	567122.83	1413514.97	Картометрический метод	0.50	—
158	567123.77	1413514.65	Картометрический метод	0.50	—
162	566705.55	1413913.95	Картометрический метод	0.50	—
163	566704.60	1413914.27	Картометрический метод	0.50	—
164	566704.28	1413913.33	Картометрический метод	0.50	—

ОПИСАНИЕ МЕСТОПОЛОЖЕНИЯ ГРАНИЦ

Публичный сервитут

(наименование объекта, местоположение границ которого описано)

Сведения о местоположении границ объекта

1	2	3	4	5	6
165	566705.23	1413913.01	Картометрический метод	0.50	—
162	566705.55	1413913.95	Картометрический метод	0.50	—
166	566694.39	1413947.12	Картометрический метод	0.50	—
167	566693.44	1413947.44	Картометрический метод	0.50	—
168	566693.12	1413946.50	Картометрический метод	0.50	—
169	566694.07	1413946.18	Картометрический метод	0.50	—
166	566694.39	1413947.12	Картометрический метод	0.50	—
170	566564.81	1414056.39	Картометрический метод	0.50	—
171	566564.05	1414057.04	Картометрический метод	0.50	—
172	566563.40	1414056.28	Картометрический метод	0.50	—
173	566564.16	1414055.63	Картометрический метод	0.50	—
170	566564.81	1414056.39	Картометрический метод	0.50	—
174	566279.35	1414366.76	Картометрический метод	0.50	—
175	566280.51	1414367.00	Картометрический метод	0.50	—
176	566280.28	1414368.19	Картометрический метод	0.50	—
177	566279.11	1414367.95	Картометрический метод	0.50	—
174	566279.35	1414366.76	Картометрический метод	0.50	—
178	566194.32	1414468.90	Картометрический метод	0.50	—
179	566194.02	1414470.08	Картометрический метод	0.50	—
180	566192.87	1414469.78	Картометрический метод	0.50	—
181	566193.17	1414468.61	Картометрический метод	0.50	—
178	566194.32	1414468.90	Картометрический метод	0.50	—
182	566178.01	1414453.22	Картометрический метод	0.50	—
183	566178.60	1414454.28	Картометрический метод	0.50	—
184	566177.56	1414454.86	Картометрический метод	0.50	—
185	566176.97	1414453.80	Картометрический метод	0.50	—
182	566178.01	1414453.22	Картометрический метод	0.50	—
186	565837.13	1414837.44	Картометрический метод	0.50	—
187	565836.25	1414837.92	Картометрический метод	0.50	—
188	565835.77	1414837.04	Картометрический метод	0.50	—
189	565836.65	1414836.56	Картометрический метод	0.50	—
186	565837.13	1414837.44	Картометрический метод	0.50	—
190	565725.74	1414944.44	Картометрический метод	0.50	—
191	565725.96	1414945.42	Картометрический метод	0.50	—
192	565724.98	1414945.64	Картометрический метод	0.50	—
193	565724.76	1414944.66	Картометрический метод	0.50	—
190	565725.74	1414944.44	Картометрический метод	0.50	—
194	565492.66	1415133.55	Картометрический метод	0.50	—
195	565493.12	1415134.44	Картометрический метод	0.50	—
196	565492.23	1415134.89	Картометрический метод	0.50	—
197	565491.78	1415134.01	Картометрический метод	0.50	—
194	565492.66	1415133.55	Картометрический метод	0.50	—

ОПИСАНИЕ МЕСТОПОЛОЖЕНИЯ ГРАНИЦ

Публичный сервитут

(наименование объекта, местоположение границ которого описано)

Сведения о местоположении границ объекта

1	2	3	4	5	6
198	565495.96	1415156.53	Картометрический метод	0.50	—
199	565495.36	1415157.33	Картометрический метод	0.50	—
200	565494.56	1415156.73	Картометрический метод	0.50	—
201	565495.16	1415155.93	Картометрический метод	0.50	—
198	565495.96	1415156.53	Картометрический метод	0.50	—
202	565430.21	1415223.08	Картометрический метод	0.50	—
203	565429.32	1415223.54	Картометрический метод	0.50	—
204	565428.86	1415222.65	Картометрический метод	0.50	—
205	565429.75	1415222.19	Картометрический метод	0.50	—
202	565430.21	1415223.08	Картометрический метод	0.50	—
206	565399.26	1415267.76	Картометрический метод	0.50	—
207	565398.37	1415268.22	Картометрический метод	0.50	—
208	565397.91	1415267.33	Картометрический метод	0.50	—
209	565398.80	1415266.87	Картометрический метод	0.50	—
206	565399.26	1415267.76	Картометрический метод	0.50	—
210	565368.31	1415312.44	Картометрический метод	0.50	—
211	565367.42	1415312.90	Картометрический метод	0.50	—
212	565366.96	1415312.01	Картометрический метод	0.50	—
213	565367.85	1415311.55	Картометрический метод	0.50	—
210	565368.31	1415312.44	Картометрический метод	0.50	—
214	565214.48	1415535.87	Картометрический метод	0.50	—
215	565214.94	1415536.76	Картометрический метод	0.50	—
216	565214.05	1415537.22	Картометрический метод	0.50	—
217	565213.59	1415536.33	Картометрический метод	0.50	—
214	565214.48	1415535.87	Картометрический метод	0.50	—
218	565179.74	1415620.54	Картометрический метод	0.50	—
219	565179.80	1415621.54	Картометрический метод	0.50	—
220	565178.80	1415621.59	Картометрический метод	0.50	—
221	565178.74	1415620.59	Картометрический метод	0.50	—
218	565179.74	1415620.54	Картометрический метод	0.50	—
222	565048.73	1415777.81	Картометрический метод	0.50	—
223	565048.65	1415778.81	Картометрический метод	0.50	—
224	565047.65	1415778.73	Картометрический метод	0.50	—
225	565047.73	1415777.73	Картометрический метод	0.50	—
222	565048.73	1415777.81	Картометрический метод	0.50	—
226	564931.03	1415951.43	Картометрический метод	0.50	—
227	564931.68	1415952.18	Картометрический метод	0.50	—
228	564930.93	1415952.84	Картометрический метод	0.50	—
229	564930.27	1415952.08	Картометрический метод	0.50	—
226	564931.03	1415951.43	Картометрический метод	0.50	—
230	564901.02	1415990.52	Картометрический метод	0.50	—

ОПИСАНИЕ МЕСТОПОЛОЖЕНИЯ ГРАНИЦ

Публичный сервитут

(наименование объекта, местоположение границ которого описано)

Сведения о местоположении границ объекта

1	2	3	4	5	6
231	564900.43	1415991.33	Картометрический метод	0.50	—
232	564899.62	1415990.74	Картометрический метод	0.50	—
233	564900.21	1415989.93	Картометрический метод	0.50	—
230	564901.02	1415990.52	Картометрический метод	0.50	—
234	564863.87	1416009.11	Картометрический метод	0.50	—
235	564864.68	1416009.70	Картометрический метод	0.50	—
236	564864.09	1416010.51	Картометрический метод	0.50	—
237	564863.28	1416009.92	Картометрический метод	0.50	—
234	564863.87	1416009.11	Картометрический метод	0.50	—
238	564833.70	1416047.11	Картометрический метод	0.50	—
239	564834.51	1416047.70	Картометрический метод	0.50	—
240	564833.92	1416048.51	Картометрический метод	0.50	—
241	564833.11	1416047.92	Картометрический метод	0.50	—
238	564833.70	1416047.11	Картометрический метод	0.50	—
242	564808.46	1416083.15	Картометрический метод	0.50	—
243	564809.25	1416084.04	Картометрический метод	0.50	—
244	564808.34	1416084.84	Картометрический метод	0.50	—
245	564807.55	1416083.95	Картометрический метод	0.50	—
242	564808.46	1416083.15	Картометрический метод	0.50	—
246	564708.27	1416188.72	Картометрический метод	0.50	—
247	564709.02	1416189.39	Картометрический метод	0.50	—
248	564708.35	1416190.14	Картометрический метод	0.50	—
249	564707.60	1416189.47	Картометрический метод	0.50	—
246	564708.27	1416188.72	Картометрический метод	0.50	—
250	564639.39	1416250.52	Картометрический метод	0.50	—
251	564640.14	1416251.19	Картометрический метод	0.50	—
252	564639.47	1416251.94	Картометрический метод	0.50	—
253	564638.72	1416251.27	Картометрический метод	0.50	—
250	564639.39	1416250.52	Картометрический метод	0.50	—
254	564159.73	1416572.38	Картометрический метод	0.50	—
255	564158.54	1416572.46	Картометрический метод	0.50	—
256	564158.46	1416571.25	Картометрический метод	0.50	—
257	564159.65	1416571.17	Картометрический метод	0.50	—
254	564159.73	1416572.38	Картометрический метод	0.50	—
258	563547.65	1416687.68	Картометрический метод	0.50	—
259	563546.67	1416687.90	Картометрический метод	0.50	—
260	563546.45	1416686.92	Картометрический метод	0.50	—
261	563547.43	1416686.70	Картометрический метод	0.50	—
258	563547.65	1416687.68	Картометрический метод	0.50	—
262	563382.75	1416893.49	Картометрический метод	0.50	—
263	563381.56	1416893.50	Картометрический метод	0.50	—
264	563381.55	1416892.29	Картометрический метод	0.50	—

ОПИСАНИЕ МЕСТОПОЛОЖЕНИЯ ГРАНИЦ

Публичный сервитут

(наименование объекта, местоположение границ которого описано)

Сведения о местоположении границ объекта

1	2	3	4	5	6
265	563382.74	1416892.28	Картометрический метод	0.50	—
262	563382.75	1416893.49	Картометрический метод	0.50	—
266	563232.41	1416901.15	Картометрический метод	0.50	—
267	563231.43	1416901.35	Картометрический метод	0.50	—
268	563231.22	1416900.37	Картометрический метод	0.50	—
269	563232.20	1416900.17	Картометрический метод	0.50	—
266	563232.41	1416901.15	Картометрический метод	0.50	—
270	562793.98	1416930.86	Картометрический метод	0.50	—
271	562794.05	1416932.07	Картометрический метод	0.50	—
272	562792.86	1416932.14	Картометрический метод	0.50	—
273	562792.79	1416930.93	Картометрический метод	0.50	—
270	562793.98	1416930.86	Картометрический метод	0.50	—
274	562799.72	1416943.93	Картометрический метод	0.50	—
275	562798.73	1416944.02	Картометрический метод	0.50	—
276	562798.64	1416943.03	Картометрический метод	0.50	—
277	562799.63	1416942.94	Картометрический метод	0.50	—
274	562799.72	1416943.93	Картометрический метод	0.50	—
278	562746.26	1416946.06	Картометрический метод	0.50	—
279	562745.41	1416946.59	Картометрический метод	0.50	—
280	562744.88	1416945.74	Картометрический метод	0.50	—
281	562745.73	1416945.21	Картометрический метод	0.50	—
278	562746.26	1416946.06	Картометрический метод	0.50	—
282	562641.06	1417007.70	Картометрический метод	0.50	—
283	562641.51	1417008.82	Картометрический метод	0.50	—
284	562640.41	1417009.27	Картометрический метод	0.50	—
285	562639.96	1417008.15	Картометрический метод	0.50	—
282	562641.06	1417007.70	Картометрический метод	0.50	—
286	562634.13	1417001.98	Картометрический метод	0.50	—
287	562632.99	1417002.32	Картометрический метод	0.50	—
288	562632.64	1417001.16	Картометрический метод	0.50	—
289	562633.78	1417000.82	Картометрический метод	0.50	—
286	562634.13	1417001.98	Картометрический метод	0.50	—
290	562295.14	1417012.01	Картометрический метод	0.50	—
291	562294.20	1417012.35	Картометрический метод	0.50	—
292	562293.86	1417011.41	Картометрический метод	0.50	—
293	562294.80	1417011.07	Картометрический метод	0.50	—
290	562295.14	1417012.01	Картометрический метод	0.50	—
294	562297.42	1417027.78	Картометрический метод	0.50	—
295	562296.50	1417028.18	Картометрический метод	0.50	—
296	562296.10	1417027.26	Картометрический метод	0.50	—
297	562297.02	1417026.86	Картометрический метод	0.50	—
294	562297.42	1417027.78	Картометрический метод	0.50	—

ОПИСАНИЕ МЕСТОПОЛОЖЕНИЯ ГРАНИЦ**Публичный сервитут**

(наименование объекта, местоположение границ которого описано)

Сведения о местоположении границ объекта

1	2	3	4	5	6
298	562249.31	1417025.93	Картометрический метод	0.50	—
299	562248.40	1417026.34	Картометрический метод	0.50	—
300	562247.98	1417025.43	Картометрический метод	0.50	—
301	562248.89	1417025.02	Картометрический метод	0.50	—
298	562249.31	1417025.93	Картометрический метод	0.50	—
302	561613.97	1417674.41	Картометрический метод	0.50	—
303	561613.43	1417675.50	Картометрический метод	0.50	—
304	561612.36	1417674.96	Картометрический метод	0.50	—
305	561612.91	1417673.88	Картометрический метод	0.50	—
302	561613.97	1417674.41	Картометрический метод	0.50	—
306	561564.50	1417817.77	Картометрический метод	0.50	—
307	561564.04	1417818.66	Картометрический метод	0.50	—
308	561563.15	1417818.20	Картометрический метод	0.50	—
309	561563.61	1417817.31	Картометрический метод	0.50	—
306	561564.50	1417817.77	Картометрический метод	0.50	—
310	560350.68	1417936.96	Картометрический метод	0.50	—
311	560351.08	1417937.87	Картометрический метод	0.50	—
312	560350.17	1417938.27	Картометрический метод	0.50	—
313	560349.77	1417937.36	Картометрический метод	0.50	—
310	560350.68	1417936.96	Картометрический метод	0.50	—
314	560280.31	1417953.72	Картометрический метод	0.50	—
315	560279.29	1417954.37	Картометрический метод	0.50	—
316	560278.65	1417953.36	Картометрический метод	0.50	—
317	560279.67	1417952.71	Картометрический метод	0.50	—
314	560280.31	1417953.72	Картометрический метод	0.50	—
318	560052.62	1418013.23	Картометрический метод	0.50	—
319	560052.88	1418014.20	Картометрический метод	0.50	—
320	560051.91	1418014.45	Картометрический метод	0.50	—
321	560051.66	1418013.48	Картометрический метод	0.50	—
318	560052.62	1418013.23	Картометрический метод	0.50	—
322	560024.64	1417990.95	Картометрический метод	0.50	—
323	560023.67	1417991.20	Картометрический метод	0.50	—
324	560023.42	1417990.23	Картометрический метод	0.50	—
325	560024.38	1417989.98	Картометрический метод	0.50	—
322	560024.64	1417990.95	Картометрический метод	0.50	—
326	559930.77	1418084.72	Картометрический метод	0.50	—
327	559930.54	1418085.69	Картометрический метод	0.50	—
328	559929.57	1418085.46	Картометрический метод	0.50	—
329	559929.80	1418084.49	Картометрический метод	0.50	—
326	559930.77	1418084.72	Картометрический метод	0.50	—
330	559909.60	1418128.71	Картометрический метод	0.50	—

ОПИСАНИЕ МЕСТОПОЛОЖЕНИЯ ГРАНИЦ**Публичный сервитут**

(наименование объекта, местоположение границ которого описано)

Сведения о местоположении границ объекта

1	2	3	4	5	6
331	559909.13	1418129.59	Картометрический метод	0.50	—
332	559908.25	1418129.13	Картометрический метод	0.50	—
333	559908.71	1418128.25	Картометрический метод	0.50	—
330	559909.60	1418128.71	Картометрический метод	0.50	—
334	559848.72	1418182.34	Картометрический метод	0.50	—
335	559848.80	1418183.34	Картометрический метод	0.50	—
336	559847.80	1418183.42	Картометрический метод	0.50	—
337	559847.72	1418182.42	Картометрический метод	0.50	—
334	559848.72	1418182.34	Картометрический метод	0.50	—
338	559754.21	1418157.27	Картометрический метод	0.50	—
339	559750.88	1418164.51	Картометрический метод	0.50	—
340	559737.42	1418158.32	Картометрический метод	0.50	—
341	559740.65	1418151.30	Картометрический метод	0.50	—
338	559754.21	1418157.27	Картометрический метод	0.50	—
342	559744.35	1418185.71	Картометрический метод	0.50	—
343	559743.16	1418188.49	Картометрический метод	0.50	—
344	559740.37	1418187.29	Картометрический метод	0.50	—
345	559741.63	1418184.50	Картометрический метод	0.50	—
342	559744.35	1418185.71	Картометрический метод	0.50	—
346	569929.49	1411840.62	Картометрический метод	0.50	—
347	569930.55	1411841.17	Картометрический метод	0.50	—
348	569929.99	1411842.25	Картометрический метод	0.50	—
349	569928.93	1411841.69	Картометрический метод	0.50	—
346	569929.49	1411840.62	Картометрический метод	0.50	—
350	569497.28	1412165.73	Картометрический метод	0.50	—
351	569497.72	1412166.62	Картометрический метод	0.50	—
352	569496.82	1412167.06	Картометрический метод	0.50	—
353	569496.38	1412166.17	Картометрический метод	0.50	—
350	569497.28	1412165.73	Картометрический метод	0.50	—
354	569453.23	1412197.59	Картометрический метод	0.50	—
355	569453.67	1412198.48	Картометрический метод	0.50	—
356	569452.77	1412198.92	Картометрический метод	0.50	—
357	569452.33	1412198.03	Картометрический метод	0.50	—
354	569453.23	1412197.59	Картометрический метод	0.50	—
358	569290.94	1412331.98	Картометрический метод	0.50	—
359	569291.38	1412332.87	Картометрический метод	0.50	—
360	569290.48	1412333.31	Картометрический метод	0.50	—
361	569290.04	1412332.42	Картометрический метод	0.50	—
358	569290.94	1412331.98	Картометрический метод	0.50	—
362	568850.77	1412592.33	Картометрический метод	0.50	—
363	568849.84	1412592.68	Картометрический метод	0.50	—
364	568849.49	1412591.75	Картометрический метод	0.50	—

ОПИСАНИЕ МЕСТОПОЛОЖЕНИЯ ГРАНИЦ**Публичный сервитут**

(наименование объекта, местоположение границ которого описано)

Сведения о местоположении границ объекта

1	2	3	4	5	6
365	568850.42	1412591.40	Картометрический метод	0.50	—
362	568850.77	1412592.33	Картометрический метод	0.50	—
366	568193.62	1412845.87	Картометрический метод	0.50	—
367	568194.38	1412846.52	Картометрический метод	0.50	—
368	568193.74	1412847.28	Картометрический метод	0.50	—
369	568192.97	1412846.64	Картометрический метод	0.50	—
366	568193.62	1412845.87	Картометрический метод	0.50	—
370	568025.23	1412928.43	Картометрический метод	0.50	—
371	568024.99	1412929.62	Картометрический метод	0.50	—
372	568023.82	1412929.39	Картометрический метод	0.50	—
373	568024.06	1412928.20	Картометрический метод	0.50	—
370	568025.23	1412928.43	Картометрический метод	0.50	—
374	567623.74	1413037.53	Картометрический метод	0.50	—
375	567624.06	1413038.47	Картометрический метод	0.50	—
376	567623.12	1413038.79	Картометрический метод	0.50	—
377	567622.80	1413037.85	Картометрический метод	0.50	—
374	567623.74	1413037.53	Картометрический метод	0.50	—
378	567403.87	1413231.51	Картометрический метод	0.50	—
379	567404.19	1413232.46	Картометрический метод	0.50	—
380	567403.24	1413232.78	Картометрический метод	0.50	—
381	567402.92	1413231.84	Картометрический метод	0.50	—
378	567403.87	1413231.51	Картометрический метод	0.50	—
382	567297.06	1413339.15	Картометрический метод	0.50	—
383	567297.38	1413340.10	Картометрический метод	0.50	—
384	567296.43	1413340.42	Картометрический метод	0.50	—
385	567296.11	1413339.47	Картометрический метод	0.50	—
382	567297.06	1413339.15	Картометрический метод	0.50	—
386	567252.89	1413361.26	Картометрический метод	0.50	—
387	567251.95	1413361.58	Картометрический метод	0.50	—
388	567251.63	1413360.64	Картометрический метод	0.50	—
389	567252.57	1413360.32	Картометрический метод	0.50	—
386	567252.89	1413361.26	Картометрический метод	0.50	—
390	567112.00	1413503.06	Картометрический метод	0.50	—
391	567112.32	1413504.01	Картометрический метод	0.50	—
392	567111.37	1413504.33	Картометрический метод	0.50	—
393	567111.05	1413503.38	Картометрический метод	0.50	—
390	567112.00	1413503.06	Картометрический метод	0.50	—
394	567053.48	1413585.21	Картометрический метод	0.50	—
395	567052.73	1413585.88	Картометрический метод	0.50	—
396	567052.06	1413585.13	Картометрический метод	0.50	—
397	567052.81	1413584.47	Картометрический метод	0.50	—
394	567053.48	1413585.21	Картометрический метод	0.50	—

ОПИСАНИЕ МЕСТОПОЛОЖЕНИЯ ГРАНИЦ

Публичный сервитут

(наименование объекта, местоположение границ которого описано)

Сведения о местоположении границ объекта

1	2	3	4	5	6
398	566654.90	1413984.63	Картометрический метод	0.50	—
399	566655.55	1413985.39	Картометрический метод	0.50	—
400	566654.79	1413986.04	Картометрический метод	0.50	—
401	566654.14	1413985.28	Картометрический метод	0.50	—
398	566654.90	1413984.63	Картометрический метод	0.50	—
402	566525.12	1414120.43	Картометрический метод	0.50	—
403	566524.36	1414121.08	Картометрический метод	0.50	—
404	566523.71	1414120.33	Картометрический метод	0.50	—
405	566524.46	1414119.67	Картометрический метод	0.50	—
402	566525.12	1414120.43	Картометрический метод	0.50	—
406	566489.59	1414155.46	Картометрический метод	0.50	—
407	566490.25	1414156.22	Картометрический метод	0.50	—
408	566489.49	1414156.87	Картометрический метод	0.50	—
409	566488.84	1414156.12	Картометрический метод	0.50	—
406	566489.59	1414155.46	Картометрический метод	0.50	—
410	566266.44	1414395.45	Картометрический метод	0.50	—
411	566267.53	1414395.94	Картометрический метод	0.50	—
412	566267.03	1414397.05	Картометрический метод	0.50	—
413	566265.94	1414396.56	Картометрический метод	0.50	—
410	566266.44	1414395.45	Картометрический метод	0.50	—
414	565907.28	1414761.49	Картометрический метод	0.50	—
415	565907.50	1414762.47	Картометрический метод	0.50	—
416	565906.52	1414762.69	Картометрический метод	0.50	—
417	565906.30	1414761.71	Картометрический метод	0.50	—
414	565907.28	1414761.49	Картометрический метод	0.50	—
418	565802.74	1414874.07	Картометрический метод	0.50	—
419	565802.96	1414875.05	Картометрический метод	0.50	—
420	565801.98	1414875.27	Картометрический метод	0.50	—
421	565801.76	1414874.29	Картометрический метод	0.50	—
418	565802.74	1414874.07	Картометрический метод	0.50	—
422	565770.28	1414910.71	Картометрический метод	0.50	—
423	565769.54	1414911.37	Картометрический метод	0.50	—
424	565768.87	1414910.63	Картометрический метод	0.50	—
425	565769.62	1414909.96	Картометрический метод	0.50	—
422	565770.28	1414910.71	Картометрический метод	0.50	—
426	565724.69	1414929.03	Картометрический метод	0.50	—
427	565724.76	1414930.02	Картометрический метод	0.50	—
428	565723.76	1414930.09	Картометрический метод	0.50	—
429	565723.69	1414929.10	Картометрический метод	0.50	—
426	565724.69	1414929.03	Картометрический метод	0.50	—
430	565615.46	1415003.25	Картометрический метод	0.50	—

ОПИСАНИЕ МЕСТОПОЛОЖЕНИЯ ГРАНИЦ

Публичный сервитут

(наименование объекта, местоположение границ которого описано)

Сведения о местоположении границ объекта

1	2	3	4	5	6
431	565614.49	1415003.50	Картометрический метод	0.50	—
432	565614.24	1415002.53	Картометрический метод	0.50	—
433	565615.21	1415002.28	Картометрический метод	0.50	—
430	565615.46	1415003.25	Картометрический метод	0.50	—
434	565268.78	1415484.01	Картометрический метод	0.50	—
435	565269.24	1415484.90	Картометрический метод	0.50	—
436	565268.35	1415485.36	Картометрический метод	0.50	—
437	565267.89	1415484.47	Картометрический метод	0.50	—
434	565268.78	1415484.01	Картометрический метод	0.50	—
438	565183.62	1415591.08	Картометрический метод	0.50	—
439	565182.42	1415591.23	Картометрический метод	0.50	—
440	565182.27	1415590.05	Картометрический метод	0.50	—
441	565183.48	1415589.90	Картометрический метод	0.50	—
438	565183.62	1415591.08	Картометрический метод	0.50	—
442	565117.38	1415716.86	Картометрический метод	0.50	—
443	565116.38	1415716.92	Картометрический метод	0.50	—
444	565116.32	1415715.92	Картометрический метод	0.50	—
445	565117.32	1415715.86	Картометрический метод	0.50	—
442	565117.38	1415716.86	Картометрический метод	0.50	—
446	565084.23	1415754.63	Картометрический метод	0.50	—
447	565085.05	1415755.19	Картометрический метод	0.50	—
448	565084.49	1415756.01	Картометрический метод	0.50	—
449	565083.67	1415755.45	Картометрический метод	0.50	—
446	565084.23	1415754.63	Картометрический метод	0.50	—
450	564901.86	1415966.53	Картометрический метод	0.50	—
451	564902.83	1415967.23	Картометрический метод	0.50	—
452	564902.12	1415968.21	Картометрический метод	0.50	—
453	564901.15	1415967.51	Картометрический метод	0.50	—
450	564901.86	1415966.53	Картометрический метод	0.50	—
454	564781.99	1416131.03	Картометрический метод	0.50	—
455	564781.82	1416132.02	Картометрический метод	0.50	—
456	564780.83	1416131.85	Картометрический метод	0.50	—
457	564781.00	1416130.86	Картометрический метод	0.50	—
454	564781.99	1416131.03	Картометрический метод	0.50	—
458	564808.49	1416080.32	Картометрический метод	0.50	—
459	564809.48	1416080.49	Картометрический метод	0.50	—
460	564809.31	1416081.48	Картометрический метод	0.50	—
461	564808.32	1416081.31	Картометрический метод	0.50	—
458	564808.49	1416080.32	Картометрический метод	0.50	—
462	564621.34	1416293.56	Картометрический метод	0.50	—
463	564622.09	1416294.23	Картометрический метод	0.50	—
464	564621.42	1416294.98	Картометрический метод	0.50	—

ОПИСАНИЕ МЕСТОПОЛОЖЕНИЯ ГРАНИЦ

Публичный сервитут

(наименование объекта, местоположение границ которого описано)

Сведения о местоположении границ объекта

1	2	3	4	5	6
465	564620.67	1416294.31	Картометрический метод	0.50	—
462	564621.34	1416293.56	Картометрический метод	0.50	—
466	564589.98	1416368.77	Картометрический метод	0.50	—
467	564589.80	1416369.75	Картометрический метод	0.50	—
468	564588.82	1416369.57	Картометрический метод	0.50	—
469	564589.00	1416368.59	Картометрический метод	0.50	—
466	564589.98	1416368.77	Картометрический метод	0.50	—
470	564577.07	1416396.87	Картометрический метод	0.50	—
471	564576.25	1416397.76	Картометрический метод	0.50	—
472	564575.37	1416396.96	Картометрический метод	0.50	—
473	564576.19	1416396.07	Картометрический метод	0.50	—
470	564577.07	1416396.87	Картометрический метод	0.50	—
474	564562.28	1416405.37	Картометрический метод	0.50	—
475	564562.50	1416406.35	Картометрический метод	0.50	—
476	564561.52	1416406.57	Картометрический метод	0.50	—
477	564561.30	1416405.59	Картометрический метод	0.50	—
474	564562.28	1416405.37	Картометрический метод	0.50	—
478	563993.98	1416678.14	Картометрический метод	0.50	—
479	563994.61	1416679.18	Картометрический метод	0.50	—
480	563993.59	1416679.79	Картометрический метод	0.50	—
481	563992.96	1416678.76	Картометрический метод	0.50	—
478	563993.98	1416678.14	Картометрический метод	0.50	—
482	563385.48	1416908.50	Картометрический метод	0.50	—
483	563385.49	1416909.71	Картометрический метод	0.50	—
484	563384.30	1416909.72	Картометрический метод	0.50	—
485	563384.29	1416908.51	Картометрический метод	0.50	—
482	563385.48	1416908.50	Картометрический метод	0.50	—
486	563078.23	1416909.23	Картометрический метод	0.50	—
487	563078.53	1416915.33	Картометрический метод	0.50	—
488	563071.49	1416915.68	Картометрический метод	0.50	—
489	563071.19	1416909.58	Картометрический метод	0.50	—
486	563078.23	1416909.23	Картометрический метод	0.50	—
490	562984.27	1416896.37	Картометрический метод	0.50	—
491	562985.22	1416896.66	Картометрический метод	0.50	—
492	562984.93	1416897.61	Картометрический метод	0.50	—
493	562983.98	1416897.32	Картометрический метод	0.50	—
490	562984.27	1416896.37	Картометрический метод	0.50	—
494	562997.99	1416958.91	Картометрический метод	0.50	—
495	562997.74	1416960.10	Картометрический метод	0.50	—
496	562996.57	1416959.85	Картометрический метод	0.50	—
497	562996.83	1416958.66	Картометрический метод	0.50	—
494	562997.99	1416958.91	Картометрический метод	0.50	—

ОПИСАНИЕ МЕСТОПОЛОЖЕНИЯ ГРАНИЦ**Публичный сервитут**

(наименование объекта, местоположение границ которого описано)

Сведения о местоположении границ объекта

1	2	3	4	5	6
498	562955.08	1416935.02	Картометрический метод	0.50	—
499	562954.14	1416935.36	Картометрический метод	0.50	—
500	562953.80	1416934.42	Картометрический метод	0.50	—
501	562954.74	1416934.08	Картометрический метод	0.50	—
498	562955.08	1416935.02	Картометрический метод	0.50	—
502	562913.56	1416936.73	Картометрический метод	0.50	—
503	562913.19	1416937.66	Картометрический метод	0.50	—
504	562912.26	1416937.29	Картометрический метод	0.50	—
505	562912.63	1416936.36	Картометрический метод	0.50	—
502	562913.56	1416936.73	Картометрический метод	0.50	—
506	562486.17	1416978.42	Картометрический метод	0.50	—
507	562485.17	1416978.49	Картометрический метод	0.50	—
508	562485.09	1416977.50	Картометрический метод	0.50	—
509	562486.09	1416977.42	Картометрический метод	0.50	—
506	562486.17	1416978.42	Картометрический метод	0.50	—
510	562345.20	1417013.77	Картометрический метод	0.50	—
511	562344.27	1417014.14	Картометрический метод	0.50	—
512	562343.90	1417013.21	Картометрический метод	0.50	—
513	562344.83	1417012.84	Картометрический метод	0.50	—
510	562345.20	1417013.77	Картометрический метод	0.50	—
514	562251.25	1417040.45	Картометрический метод	0.50	—
515	562251.20	1417041.44	Картометрический метод	0.50	—
516	562250.21	1417041.40	Картометрический метод	0.50	—
517	562250.26	1417040.40	Картометрический метод	0.50	—
514	562251.25	1417040.45	Картометрический метод	0.50	—
518	562195.89	1417026.22	Картометрический метод	0.50	—
519	562196.85	1417026.50	Картометрический метод	0.50	—
520	562196.57	1417027.46	Картометрический метод	0.50	—
521	562195.61	1417027.18	Картометрический метод	0.50	—
518	562195.89	1417026.22	Картометрический метод	0.50	—
522	560817.58	1417818.56	Картометрический метод	0.50	—
523	560817.59	1417819.56	Картометрический метод	0.50	—
524	560816.59	1417819.58	Картометрический метод	0.50	—
525	560816.58	1417818.58	Картометрический метод	0.50	—
522	560817.58	1417818.56	Картометрический метод	0.50	—
526	560436.62	1417912.64	Картометрический метод	0.50	—
527	560435.46	1417912.98	Картометрический метод	0.50	—
528	560435.13	1417911.84	Картометрический метод	0.50	—
529	560436.29	1417911.50	Картометрический метод	0.50	—
526	560436.62	1417912.64	Картометрический метод	0.50	—
530	560114.31	1417966.60	Картометрический метод	0.50	—

ОПИСАНИЕ МЕСТОПОЛОЖЕНИЯ ГРАНИЦ**Публичный сервитут**

(наименование объекта, местоположение границ которого описано)

Сведения о местоположении границ объекта

1	2	3	4	5	6
531	560114.56	1417967.57	Картометрический метод	0.50	—
532	560113.60	1417967.83	Картометрический метод	0.50	—
533	560113.34	1417966.86	Картометрический метод	0.50	—
530	560114.31	1417966.60	Картометрический метод	0.50	—
534	559978.57	1418000.19	Картометрический метод	0.50	—
535	559978.83	1418001.16	Картометрический метод	0.50	—
536	559977.86	1418001.41	Картометрический метод	0.50	—
537	559977.61	1418000.44	Картометрический метод	0.50	—
534	559978.57	1418000.19	Картометрический метод	0.50	—
538	559912.68	1418058.31	Картометрический метод	0.50	—
539	559912.38	1418059.49	Картометрический метод	0.50	—
540	559911.23	1418059.19	Картометрический метод	0.50	—
541	559911.53	1418058.02	Картометрический метод	0.50	—
538	559912.68	1418058.31	Картометрический метод	0.50	—
542	559886.93	1418105.44	Картометрический метод	0.50	—
543	559887.83	1418105.88	Картометрический метод	0.50	—
544	559887.39	1418106.78	Картометрический метод	0.50	—
545	559886.49	1418106.34	Картометрический метод	0.50	—
542	559886.93	1418105.44	Картометрический метод	0.50	—
546	559807.56	1418241.50	Картометрический метод	0.50	—
547	559807.09	1418242.62	Картометрический метод	0.50	—
548	559805.99	1418242.16	Картометрический метод	0.50	—
549	559806.46	1418241.04	Картометрический метод	0.50	—
546	559807.56	1418241.50	Картометрический метод	0.50	—
550	559747.30	1418175.09	Картометрический метод	0.50	—
551	559746.77	1418176.18	Картометрический метод	0.50	—
552	559745.70	1418175.67	Картометрический метод	0.50	—
553	559746.23	1418174.57	Картометрический метод	0.50	—
550	559747.30	1418175.09	Картометрический метод	0.50	—
554	569952.39	1411829.99	Картометрический метод	0.50	—
555	569951.78	1411831.04	Картометрический метод	0.50	—
556	569950.75	1411830.44	Картометрический метод	0.50	—
557	569951.36	1411829.39	Картометрический метод	0.50	—
554	569952.39	1411829.99	Картометрический метод	0.50	—
558	569942.21	1411823.79	Картометрический метод	0.50	—
559	569943.14	1411824.56	Картометрический метод	0.50	—
560	569942.38	1411825.48	Картометрический метод	0.50	—
561	569941.45	1411824.70	Картометрический метод	0.50	—
558	569942.21	1411823.79	Картометрический метод	0.50	—
562	569938.13	1411849.07	Картометрический метод	0.50	—
563	569938.68	1411850.13	Картометрический метод	0.50	—
564	569937.60	1411850.68	Картометрический метод	0.50	—

ОПИСАНИЕ МЕСТОПОЛОЖЕНИЯ ГРАНИЦ**Публичный сервитут**

(наименование объекта, местоположение границ которого описано)

Сведения о местоположении границ объекта

1	2	3	4	5	6
565	569937.05	1411849.63	Картометрический метод	0.50	—
562	569938.13	1411849.07	Картометрический метод	0.50	—
566	569925.38	1411870.13	Картометрический метод	0.50	—
567	569925.43	1411871.13	Картометрический метод	0.50	—
568	569924.43	1411871.18	Картометрический метод	0.50	—
569	569924.38	1411870.18	Картометрический метод	0.50	—
566	569925.38	1411870.13	Картометрический метод	0.50	—
570	569908.76	1411869.75	Картометрический метод	0.50	—
571	569907.76	1411869.80	Картометрический метод	0.50	—
572	569907.71	1411868.81	Картометрический метод	0.50	—
573	569908.71	1411868.76	Картометрический метод	0.50	—
570	569908.76	1411869.75	Картометрический метод	0.50	—
574	569772.72	1411993.35	Картометрический метод	0.50	—
575	569771.82	1411993.79	Картометрический метод	0.50	—
576	569771.38	1411992.90	Картометрический метод	0.50	—
577	569772.28	1411992.46	Картометрический метод	0.50	—
574	569772.72	1411993.35	Картометрический метод	0.50	—
578	569692.06	1412048.62	Картометрический метод	0.50	—
579	569692.50	1412049.51	Картометрический метод	0.50	—
580	569691.60	1412049.95	Картометрический метод	0.50	—
581	569691.16	1412049.06	Картометрический метод	0.50	—
578	569692.06	1412048.62	Картометрический метод	0.50	—
582	569666.47	1412048.48	Картометрический метод	0.50	—
583	569665.57	1412048.92	Картометрический метод	0.50	—
584	569665.13	1412048.02	Картометрический метод	0.50	—
585	569666.03	1412047.58	Картометрический метод	0.50	—
582	569666.47	1412048.48	Картометрический метод	0.50	—
586	569616.76	1412103.51	Картометрический метод	0.50	—
587	569615.87	1412103.95	Картометрический метод	0.50	—
588	569615.43	1412103.06	Картометрический метод	0.50	—
589	569616.32	1412102.62	Картометрический метод	0.50	—
586	569616.76	1412103.51	Картометрический метод	0.50	—
590	569560.86	1412120.72	Картометрический метод	0.50	—
591	569561.30	1412121.61	Картометрический метод	0.50	—
592	569560.40	1412122.05	Картометрический метод	0.50	—
593	569559.96	1412121.16	Картометрический метод	0.50	—
590	569560.86	1412120.72	Картометрический метод	0.50	—
594	569546.49	1412134.77	Картометрический метод	0.50	—
595	569547.04	1412135.83	Картометрический метод	0.50	—
596	569545.96	1412136.38	Картометрический метод	0.50	—
597	569545.41	1412135.33	Картометрический метод	0.50	—
594	569546.49	1412134.77	Картометрический метод	0.50	—

ОПИСАНИЕ МЕСТОПОЛОЖЕНИЯ ГРАНИЦ

Публичный сервитут

(наименование объекта, местоположение границ которого описано)

Сведения о местоположении границ объекта

1	2	3	4	5	6
598	569547.95	1412147.77	Картометрический метод	0.50	—
599	569546.87	1412148.32	Картометрический метод	0.50	—
600	569546.33	1412147.27	Картометрический метод	0.50	—
601	569547.40	1412146.71	Картометрический метод	0.50	—
598	569547.95	1412147.77	Картометрический метод	0.50	—
602	569371.03	1412276.62	Картометрический метод	0.50	—
603	569370.13	1412277.06	Картометрический метод	0.50	—
604	569369.69	1412276.17	Картометрический метод	0.50	—
605	569370.59	1412275.73	Картометрический метод	0.50	—
602	569371.03	1412276.62	Картометрический метод	0.50	—
606	569326.85	1412286.78	Картометрический метод	0.50	—
607	569325.95	1412287.22	Картометрический метод	0.50	—
608	569325.51	1412286.32	Картометрический метод	0.50	—
609	569326.41	1412285.88	Картометрический метод	0.50	—
606	569326.85	1412286.78	Картометрический метод	0.50	—
610	569330.41	1412304.16	Картометрический метод	0.50	—
611	569329.51	1412304.60	Картометрический метод	0.50	—
612	569329.07	1412303.70	Картометрический метод	0.50	—
613	569329.97	1412303.26	Картометрический метод	0.50	—
610	569330.41	1412304.16	Картометрический метод	0.50	—
614	569250.77	1412339.65	Картометрический метод	0.50	—
615	569251.21	1412340.54	Картометрический метод	0.50	—
616	569250.31	1412340.98	Картометрический метод	0.50	—
617	569249.87	1412340.09	Картометрический метод	0.50	—
614	569250.77	1412339.65	Картометрический метод	0.50	—
618	569206.55	1412372.64	Картометрический метод	0.50	—
619	569205.66	1412373.07	Картометрический метод	0.50	—
620	569205.22	1412372.18	Картометрический метод	0.50	—
621	569206.12	1412371.74	Картометрический метод	0.50	—
618	569206.55	1412372.64	Картометрический метод	0.50	—
622	568746.39	1412621.41	Картометрический метод	0.50	—
623	568745.28	1412621.84	Картометрический метод	0.50	—
624	568744.85	1412620.71	Картометрический метод	0.50	—
625	568745.96	1412620.28	Картометрический метод	0.50	—
622	568746.39	1412621.41	Картометрический метод	0.50	—
626	568176.03	1412835.61	Картометрический метод	0.50	—
627	568175.59	1412836.74	Картометрический метод	0.50	—
628	568174.48	1412836.31	Картометрический метод	0.50	—
629	568174.92	1412835.18	Картометрический метод	0.50	—
626	568176.03	1412835.61	Картометрический метод	0.50	—
630	568148.41	1412891.13	Картометрический метод	0.50	—

ОПИСАНИЕ МЕСТОПОЛОЖЕНИЯ ГРАНИЦ

Публичный сервитут

(наименование объекта, местоположение границ которого описано)

Сведения о местоположении границ объекта

1	2	3	4	5	6
631	568149.18	1412892.07	Картометрический метод	0.50	—
632	568148.25	1412892.82	Картометрический метод	0.50	—
633	568147.49	1412891.88	Картометрический метод	0.50	—
630	568148.41	1412891.13	Картометрический метод	0.50	—
634	567624.33	1412986.31	Картометрический метод	0.50	—
635	567623.39	1412986.63	Картометрический метод	0.50	—
636	567623.06	1412985.69	Картометрический метод	0.50	—
637	567624.01	1412985.37	Картометрический метод	0.50	—
634	567624.33	1412986.31	Картометрический метод	0.50	—
638	567391.84	1413222.05	Картометрический метод	0.50	—
639	567392.16	1413223.00	Картометрический метод	0.50	—
640	567391.21	1413223.32	Картометрический метод	0.50	—
641	567390.89	1413222.37	Картометрический метод	0.50	—
638	567391.84	1413222.05	Картометрический метод	0.50	—
642	567006.80	1413611.56	Картометрический метод	0.50	—
643	567005.86	1413611.89	Картометрический метод	0.50	—
644	567005.54	1413610.94	Картометрический метод	0.50	—
645	567006.48	1413610.62	Картометрический метод	0.50	—
642	567006.80	1413611.56	Картометрический метод	0.50	—
646	566978.73	1413655.34	Картометрический метод	0.50	—
647	566979.60	1413656.15	Картометрический метод	0.50	—
648	566978.77	1413657.04	Картометрический метод	0.50	—
649	566977.90	1413656.23	Картометрический метод	0.50	—
646	566978.73	1413655.34	Картометрический метод	0.50	—
650	566971.49	1413648.61	Картометрический метод	0.50	—
651	566972.38	1413649.41	Картометрический метод	0.50	—
652	566971.56	1413650.31	Картометрический метод	0.50	—
653	566970.68	1413649.51	Картометрический метод	0.50	—
650	566971.49	1413648.61	Картометрический метод	0.50	—
654	566948.86	1413691.36	Картометрический метод	0.50	—
655	566947.92	1413691.68	Картометрический метод	0.50	—
656	566947.60	1413690.74	Картометрический метод	0.50	—
657	566948.54	1413690.42	Картометрический метод	0.50	—
654	566948.86	1413691.36	Картометрический метод	0.50	—
658	566739.18	1413880.39	Картометрический метод	0.50	—
659	566738.42	1413881.04	Картометрический метод	0.50	—
660	566737.77	1413880.29	Картометрический метод	0.50	—
661	566738.52	1413879.63	Картометрический метод	0.50	—
658	566739.18	1413880.39	Картометрический метод	0.50	—
662	566383.04	1414261.48	Картометрический метод	0.50	—
663	566383.69	1414262.24	Картометрический метод	0.50	—
664	566382.93	1414262.89	Картометрический метод	0.50	—

ОПИСАНИЕ МЕСТОПОЛОЖЕНИЯ ГРАНИЦ

Публичный сервитут

(наименование объекта, местоположение границ которого описано)

Сведения о местоположении границ объекта

1	2	3	4	5	6
665	566382.28	1414262.13	Картометрический метод	0.50	—
662	566383.04	1414261.48	Картометрический метод	0.50	—
666	566178.98	1414448.26	Картометрический метод	0.50	—
667	566179.21	1414449.23	Картометрический метод	0.50	—
668	566178.24	1414449.46	Картометрический метод	0.50	—
669	566178.01	1414448.48	Картометрический метод	0.50	—
666	566178.98	1414448.26	Картометрический метод	0.50	—
670	566107.99	1414520.71	Картометрический метод	0.50	—
671	566108.77	1414521.33	Картометрический метод	0.50	—
672	566108.15	1414522.11	Картометрический метод	0.50	—
673	566107.37	1414521.49	Картометрический метод	0.50	—
670	566107.99	1414520.71	Картометрический метод	0.50	—
674	566108.49	1414542.85	Картометрический метод	0.50	—
675	566108.15	1414543.78	Картометрический метод	0.50	—
676	566107.21	1414543.44	Картометрический метод	0.50	—
677	566107.55	1414542.50	Картометрический метод	0.50	—
674	566108.49	1414542.85	Картометрический метод	0.50	—
678	566003.18	1414633.77	Картометрический метод	0.50	—
679	566002.22	1414634.04	Картометрический метод	0.50	—
680	566001.95	1414633.07	Картометрический метод	0.50	—
681	566002.92	1414632.81	Картометрический метод	0.50	—
678	566003.18	1414633.77	Картометрический метод	0.50	—
682	566006.77	1414654.77	Картометрический метод	0.50	—
683	566005.93	1414655.30	Картометрический метод	0.50	—
684	566005.39	1414654.46	Картометрический метод	0.50	—
685	566006.23	1414653.92	Картометрический метод	0.50	—
682	566006.77	1414654.77	Картометрический метод	0.50	—
686	565972.69	1414690.81	Картометрический метод	0.50	—
687	565971.74	1414691.12	Картометрический метод	0.50	—
688	565971.43	1414690.17	Картометрический метод	0.50	—
689	565972.38	1414689.86	Картометрический метод	0.50	—
686	565972.69	1414690.81	Картометрический метод	0.50	—
690	565975.18	1414688.31	Картометрический метод	0.50	—
691	565975.12	1414689.31	Картометрический метод	0.50	—
692	565974.12	1414689.25	Картометрический метод	0.50	—
693	565974.18	1414688.25	Картометрический метод	0.50	—
690	565975.18	1414688.31	Картометрический метод	0.50	—
694	565828.90	1414823.70	Картометрический метод	0.50	—
695	565827.93	1414823.92	Картометрический метод	0.50	—
696	565827.71	1414822.94	Картометрический метод	0.50	—
697	565828.68	1414822.72	Картометрический метод	0.50	—
694	565828.90	1414823.70	Картометрический метод	0.50	—

ОПИСАНИЕ МЕСТОПОЛОЖЕНИЯ ГРАНИЦ**Публичный сервитут**

(наименование объекта, местоположение границ которого описано)

Сведения о местоположении границ объекта

1	2	3	4	5	6
698	565461.56	1415178.68	Картометрический метод	0.50	—
699	565460.67	1415179.14	Картометрический метод	0.50	—
700	565460.21	1415178.25	Картометрический метод	0.50	—
701	565461.10	1415177.79	Картометрический метод	0.50	—
698	565461.56	1415178.68	Картометрический метод	0.50	—
702	565409.06	1415279.95	Картометрический метод	0.50	—
703	565408.57	1415280.82	Картометрический метод	0.50	—
704	565407.70	1415280.33	Картометрический метод	0.50	—
705	565408.19	1415279.46	Картометрический метод	0.50	—
702	565409.06	1415279.95	Картометрический метод	0.50	—
706	565350.86	1415362.27	Картометрический метод	0.50	—
707	565351.77	1415362.67	Картометрический метод	0.50	—
708	565351.37	1415363.59	Картометрический метод	0.50	—
709	565350.45	1415363.18	Картометрический метод	0.50	—
706	565350.86	1415362.27	Картометрический метод	0.50	—
710	565298.99	1415438.98	Картометрический метод	0.50	—
711	565298.58	1415439.89	Картометрический метод	0.50	—
712	565297.67	1415439.48	Картометрический метод	0.50	—
713	565298.08	1415438.57	Картометрический метод	0.50	—
710	565298.99	1415438.98	Картометрический метод	0.50	—
714	565239.35	1415529.70	Картометрический метод	0.50	—
715	565239.24	1415530.70	Картометрический метод	0.50	—
716	565238.25	1415530.59	Картометрический метод	0.50	—
717	565238.35	1415529.60	Картометрический метод	0.50	—
714	565239.35	1415529.70	Картометрический метод	0.50	—
718	565184.92	1415581.45	Картометрический метод	0.50	—
719	565185.37	1415582.34	Картометрический метод	0.50	—
720	565184.49	1415582.80	Картометрический метод	0.50	—
721	565184.03	1415581.91	Картометрический метод	0.50	—
718	565184.92	1415581.45	Картометрический метод	0.50	—
722	565108.78	1415700.46	Картометрический метод	0.50	—
723	565107.78	1415700.52	Картометрический метод	0.50	—
724	565107.72	1415699.52	Картометрический метод	0.50	—
725	565108.72	1415699.46	Картометрический метод	0.50	—
722	565108.78	1415700.46	Картометрический метод	0.50	—
726	565053.16	1415793.86	Картометрический метод	0.50	—
727	565053.81	1415794.61	Картометрический метод	0.50	—
728	565053.06	1415795.27	Картометрический метод	0.50	—
729	565052.40	1415794.51	Картометрический метод	0.50	—
726	565053.16	1415793.86	Картометрический метод	0.50	—
730	564608.26	1416402.14	Картометрический метод	0.50	—

ОПИСАНИЕ МЕСТОПОЛОЖЕНИЯ ГРАНИЦ

Публичный сервитут

(наименование объекта, местоположение границ которого описано)

Сведения о местоположении границ объекта

1	2	3	4	5	6
731	564607.74	1416403.23	Картометрический метод	0.50	—
732	564606.66	1416402.72	Картометрический метод	0.50	—
733	564607.19	1416401.62	Картометрический метод	0.50	—
730	564608.26	1416402.14	Картометрический метод	0.50	—
734	564504.58	1416428.67	Картометрический метод	0.50	—
735	564503.46	1416429.13	Картометрический метод	0.50	—
736	564503.00	1416428.04	Картометрический метод	0.50	—
737	564504.12	1416427.57	Картометрический метод	0.50	—
734	564504.58	1416428.67	Картометрический метод	0.50	—
738	564366.25	1416503.99	Картометрический метод	0.50	—
739	564365.16	1416504.49	Картометрический метод	0.50	—
740	564364.66	1416503.39	Картометрический метод	0.50	—
741	564365.74	1416502.89	Картометрический метод	0.50	—
738	564366.25	1416503.99	Картометрический метод	0.50	—
742	564179.67	1416571.86	Картометрический метод	0.50	—
743	564180.00	1416573.03	Картометрический метод	0.50	—
744	564178.86	1416573.35	Картометрический метод	0.50	—
745	564178.53	1416572.19	Картометрический метод	0.50	—
742	564179.67	1416571.86	Картометрический метод	0.50	—
746	563471.52	1416827.52	Картометрический метод	0.50	—
747	563470.76	1416828.17	Картометрический метод	0.50	—
748	563470.11	1416827.41	Картометрический метод	0.50	—
749	563470.87	1416826.76	Картометрический метод	0.50	—
746	563471.52	1416827.52	Картометрический метод	0.50	—
750	563456.07	1416898.72	Картометрический метод	0.50	—
751	563455.07	1416899.37	Картометрический метод	0.50	—
752	563454.41	1416898.35	Картометрический метод	0.50	—
753	563455.41	1416897.70	Картометрический метод	0.50	—
750	563456.07	1416898.72	Картометрический метод	0.50	—
754	563204.11	1416918.63	Картометрический метод	0.50	—
755	563204.32	1416919.61	Картометрический метод	0.50	—
756	563203.34	1416919.81	Картометрический метод	0.50	—
757	563203.13	1416918.83	Картометрический метод	0.50	—
754	563204.11	1416918.63	Картометрический метод	0.50	—
758	563079.77	1416911.73	Картометрический метод	0.50	—
759	563080.95	1416911.85	Картометрический метод	0.50	—
760	563080.83	1416913.06	Картометрический метод	0.50	—
761	563079.64	1416912.94	Картометрический метод	0.50	—
758	563079.77	1416911.73	Картометрический метод	0.50	—
762	562991.03	1416888.17	Картометрический метод	0.50	—
763	562991.59	1416889.22	Картометрический метод	0.50	—
764	562990.52	1416889.79	Картометрический метод	0.50	—

ОПИСАНИЕ МЕСТОПОЛОЖЕНИЯ ГРАНИЦ**Публичный сервитут**

(наименование объекта, местоположение границ которого описано)

Сведения о местоположении границ объекта

1	2	3	4	5	6
765	562989.96	1416888.75	Картометрический метод	0.50	—
762	562991.03	1416888.17	Картометрический метод	0.50	—
766	563047.69	1416930.57	Картометрический метод	0.50	—
767	563047.88	1416931.77	Картометрический метод	0.50	—
768	563046.71	1416931.96	Картометрический метод	0.50	—
769	563046.52	1416930.76	Картометрический метод	0.50	—
766	563047.69	1416930.57	Картометрический метод	0.50	—
770	562797.77	1416940.82	Картометрический метод	0.50	—
771	562797.92	1416942.02	Картометрический метод	0.50	—
772	562796.74	1416942.17	Картометрический метод	0.50	—
773	562796.59	1416940.97	Картометрический метод	0.50	—
770	562797.77	1416940.82	Картометрический метод	0.50	—
774	562699.55	1416967.31	Картометрический метод	0.50	—
775	562700.02	1416968.19	Картометрический метод	0.50	—
776	562699.14	1416968.66	Картометрический метод	0.50	—
777	562698.67	1416967.78	Картометрический метод	0.50	—
774	562699.55	1416967.31	Картометрический метод	0.50	—
778	562651.25	1416991.49	Картометрический метод	0.50	—
779	562650.37	1416991.97	Картометрический метод	0.50	—
780	562649.89	1416991.09	Картометрический метод	0.50	—
781	562650.77	1416990.61	Картометрический метод	0.50	—
778	562651.25	1416991.49	Картометрический метод	0.50	—
782	562434.53	1416982.33	Картометрический метод	0.50	—
783	562434.72	1416983.53	Картометрический метод	0.50	—
784	562433.55	1416983.72	Картометрический метод	0.50	—
785	562433.36	1416982.52	Картометрический метод	0.50	—
782	562434.53	1416982.33	Картометрический метод	0.50	—
786	562148.75	1417002.96	Картометрический метод	0.50	—
787	562149.68	1417003.32	Картометрический метод	0.50	—
788	562149.33	1417004.25	Картометрический метод	0.50	—
789	562148.39	1417003.90	Картометрический метод	0.50	—
786	562148.75	1417002.96	Картометрический метод	0.50	—
790	561630.64	1417673.95	Картометрический метод	0.50	—
791	561630.18	1417674.84	Картометрический метод	0.50	—
792	561629.29	1417674.38	Картометрический метод	0.50	—
793	561629.75	1417673.49	Картометрический метод	0.50	—
790	561630.64	1417673.95	Картометрический метод	0.50	—
794	560746.34	1417819.52	Картометрический метод	0.50	—
795	560747.32	1417819.72	Картометрический метод	0.50	—
796	560747.12	1417820.70	Картометрический метод	0.50	—
797	560746.14	1417820.50	Картометрический метод	0.50	—
794	560746.34	1417819.52	Картометрический метод	0.50	—

ОПИСАНИЕ МЕСТОПОЛОЖЕНИЯ ГРАНИЦ**Публичный сервитут**

(наименование объекта, местоположение границ которого описано)

Сведения о местоположении границ объекта

1	2	3	4	5	6
798	560433.25	1417900.94	Картометрический метод	0.50	—
799	560433.56	1417902.09	Картометрический метод	0.50	—
800	560432.39	1417902.41	Картометрический метод	0.50	—
801	560432.08	1417901.26	Картометрический метод	0.50	—
798	560433.25	1417900.94	Картометрический метод	0.50	—
802	559936.08	1418016.40	Картометрический метод	0.50	—
803	559935.19	1418016.85	Картометрический метод	0.50	—
804	559934.74	1418015.96	Картометрический метод	0.50	—
805	559935.63	1418015.51	Картометрический метод	0.50	—
802	559936.08	1418016.40	Картометрический метод	0.50	—
806	559771.12	1418169.56	Картометрический метод	0.50	—
807	559770.90	1418170.54	Картометрический метод	0.50	—
808	559769.92	1418170.32	Картометрический метод	0.50	—
809	559770.14	1418169.34	Картометрический метод	0.50	—
806	559771.12	1418169.56	Картометрический метод	0.50	—
810	559734.84	1418210.56	Картометрический метод	0.50	—
811	559734.40	1418211.64	Картометрический метод	0.50	—
812	559733.33	1418211.20	Картометрический метод	0.50	—
813	559733.76	1418210.13	Картометрический метод	0.50	—
810	559734.84	1418210.56	Картометрический метод	0.50	—
814	559745.41	1418163.53	Картометрический метод	0.50	—
815	559744.97	1418164.66	Картометрический метод	0.50	—
816	559743.86	1418164.23	Картометрический метод	0.50	—
817	559744.30	1418163.10	Картометрический метод	0.50	—
814	559745.41	1418163.53	Картометрический метод	0.50	—
818	569878.35	1411899.26	Картометрический метод	0.50	—
819	569878.79	1411900.16	Картометрический метод	0.50	—
820	569877.89	1411900.60	Картометрический метод	0.50	—
821	569877.45	1411899.70	Картометрический метод	0.50	—
818	569878.35	1411899.26	Картометрический метод	0.50	—
822	569799.50	1411953.84	Картометрический метод	0.50	—
823	569800.48	1411954.01	Картометрический метод	0.50	—
824	569800.31	1411954.99	Картометрический метод	0.50	—
825	569799.33	1411954.82	Картометрический метод	0.50	—
822	569799.50	1411953.84	Картометрический метод	0.50	—
826	569756.34	1411986.20	Картометрический метод	0.50	—
827	569755.44	1411986.64	Картометрический метод	0.50	—
828	569755.00	1411985.75	Картометрический метод	0.50	—
829	569755.90	1411985.31	Картометрический метод	0.50	—
826	569756.34	1411986.20	Картометрический метод	0.50	—
830	569450.48	1412220.38	Картометрический метод	0.50	—

ОПИСАНИЕ МЕСТОПОЛОЖЕНИЯ ГРАНИЦ**Публичный сервитут**

(наименование объекта, местоположение границ которого описано)

Сведения о местоположении границ объекта

1	2	3	4	5	6
831	569449.58	1412220.82	Картометрический метод	0.50	—
832	569449.14	1412219.92	Картометрический метод	0.50	—
833	569450.04	1412219.49	Картометрический метод	0.50	—
830	569450.48	1412220.38	Картометрический метод	0.50	—
834	569412.21	1412246.67	Картометрический метод	0.50	—
835	569412.65	1412247.56	Картометрический метод	0.50	—
836	569411.75	1412248.00	Картометрический метод	0.50	—
837	569411.31	1412247.11	Картометрический метод	0.50	—
834	569412.21	1412246.67	Картометрический метод	0.50	—
838	569371.80	1412254.71	Картометрический метод	0.50	—
839	569370.90	1412255.15	Картометрический метод	0.50	—
840	569370.46	1412254.25	Картометрический метод	0.50	—
841	569371.36	1412253.81	Картометрический метод	0.50	—
838	569371.80	1412254.71	Картометрический метод	0.50	—
842	568896.30	1412571.30	Картометрический метод	0.50	—
843	568895.37	1412571.65	Картометрический метод	0.50	—
844	568895.02	1412570.72	Картометрический метод	0.50	—
845	568895.95	1412570.37	Картометрический метод	0.50	—
842	568896.30	1412571.30	Картометрический метод	0.50	—
846	568144.70	1412847.56	Картометрический метод	0.50	—
847	568145.72	1412848.18	Картометрический метод	0.50	—
848	568145.09	1412849.21	Картометрический метод	0.50	—
849	568144.07	1412848.59	Картометрический метод	0.50	—
846	568144.70	1412847.56	Картометрический метод	0.50	—
850	568202.22	1412875.03	Картометрический метод	0.50	—
851	568201.03	1412875.12	Картометрический метод	0.50	—
852	568200.94	1412873.91	Картометрический метод	0.50	—
853	568202.13	1412873.82	Картометрический метод	0.50	—
850	568202.22	1412875.03	Картометрический метод	0.50	—
854	567878.55	1412924.62	Картометрический метод	0.50	—
855	567878.87	1412925.56	Картометрический метод	0.50	—
856	567877.93	1412925.88	Картометрический метод	0.50	—
857	567877.61	1412924.94	Картометрический метод	0.50	—
854	567878.55	1412924.62	Картометрический метод	0.50	—
858	567528.53	1413084.91	Картометрический метод	0.50	—
859	567527.59	1413085.23	Картометрический метод	0.50	—
860	567527.26	1413084.28	Картометрический метод	0.50	—
861	567528.21	1413083.96	Картометрический метод	0.50	—
858	567528.53	1413084.91	Картометрический метод	0.50	—
862	567088.43	1413549.59	Картометрический метод	0.50	—
863	567088.75	1413550.54	Картометрический метод	0.50	—
864	567087.80	1413550.86	Картометрический метод	0.50	—

ОПИСАНИЕ МЕСТОПОЛОЖЕНИЯ ГРАНИЦ

Публичный сервитут

(наименование объекта, местоположение границ которого описано)

Сведения о местоположении границ объекта

1	2	3	4	5	6
865	567087.48	1413549.91	Картометрический метод	0.50	—
862	567088.43	1413549.59	Картометрический метод	0.50	—
866	566971.46	1413645.86	Картометрический метод	0.50	—
867	566971.78	1413646.80	Картометрический метод	0.50	—
868	566970.84	1413647.12	Картометрический метод	0.50	—
869	566970.52	1413646.18	Картометрический метод	0.50	—
866	566971.46	1413645.86	Картометрический метод	0.50	—
870	566936.10	1413680.97	Картометрический метод	0.50	—
871	566935.49	1413681.76	Картометрический метод	0.50	—
872	566934.70	1413681.16	Картометрический метод	0.50	—
873	566935.31	1413680.36	Картометрический метод	0.50	—
870	566936.10	1413680.97	Картометрический метод	0.50	—
874	566650.33	1413970.15	Картометрический метод	0.50	—
875	566651.16	1413971.00	Картометрический метод	0.50	—
876	566650.29	1413971.84	Картометрический метод	0.50	—
877	566649.46	1413970.99	Картометрический метод	0.50	—
874	566650.33	1413970.15	Картометрический метод	0.50	—
878	566599.22	1414019.03	Картометрический метод	0.50	—
879	566599.88	1414019.79	Картометрический метод	0.50	—
880	566599.12	1414020.44	Картометрический метод	0.50	—
881	566598.47	1414019.69	Картометрический метод	0.50	—
878	566599.22	1414019.03	Картометрический метод	0.50	—
882	566213.30	1414453.23	Картометрический метод	0.50	—
883	566213.96	1414453.99	Картометрический метод	0.50	—
884	566213.20	1414454.64	Картометрический метод	0.50	—
885	566212.55	1414453.89	Картометрический метод	0.50	—
882	566213.30	1414453.23	Картометрический метод	0.50	—
886	566213.68	1414450.56	Картометрический метод	0.50	—
887	566214.70	1414451.18	Картометрический метод	0.50	—
888	566214.07	1414452.22	Картометрический метод	0.50	—
889	566213.05	1414451.60	Картометрический метод	0.50	—
886	566213.68	1414450.56	Картометрический метод	0.50	—
890	566073.95	1414557.00	Картометрический метод	0.50	—
891	566072.96	1414557.15	Картометрический метод	0.50	—
892	566072.81	1414556.16	Картометрический метод	0.50	—
893	566073.80	1414556.01	Картометрический метод	0.50	—
890	566073.95	1414557.00	Картометрический метод	0.50	—
894	565688.53	1414963.90	Картометрический метод	0.50	—
895	565688.79	1414964.86	Картометрический метод	0.50	—
896	565687.82	1414965.12	Картометрический метод	0.50	—
897	565687.56	1414964.15	Картометрический метод	0.50	—
894	565688.53	1414963.90	Картометрический метод	0.50	—

ОПИСАНИЕ МЕСТОПОЛОЖЕНИЯ ГРАНИЦ**Публичный сервитут**

(наименование объекта, местоположение границ которого описано)

Сведения о местоположении границ объекта

1	2	3	4	5	6
898	565581.62	1415035.91	Картометрический метод	0.50	—
899	565582.07	1415036.79	Картометрический метод	0.50	—
900	565581.19	1415037.25	Картометрический метод	0.50	—
901	565580.73	1415036.36	Картометрический метод	0.50	—
898	565581.62	1415035.91	Картометрический метод	0.50	—
902	565551.57	1415077.74	Картометрический метод	0.50	—
903	565552.02	1415078.63	Картометрический метод	0.50	—
904	565551.14	1415079.09	Картометрический метод	0.50	—
905	565550.68	1415078.20	Картометрический метод	0.50	—
902	565551.57	1415077.74	Картометрический метод	0.50	—
906	565524.21	1415115.84	Картометрический метод	0.50	—
907	565524.66	1415116.72	Картометрический метод	0.50	—
908	565523.78	1415117.18	Картометрический метод	0.50	—
909	565523.32	1415116.29	Картометрический метод	0.50	—
906	565524.21	1415115.84	Картометрический метод	0.50	—
910	565437.69	1415238.52	Картометрический метод	0.50	—
911	565437.24	1415239.42	Картометрический метод	0.50	—
912	565436.34	1415238.97	Картометрический метод	0.50	—
913	565436.79	1415238.07	Картометрический метод	0.50	—
910	565437.69	1415238.52	Картометрический метод	0.50	—
914	565379.49	1415320.87	Картометрический метод	0.50	—
915	565380.41	1415321.28	Картометрический метод	0.50	—
916	565380.00	1415322.19	Картометрический метод	0.50	—
917	565379.09	1415321.79	Картометрический метод	0.50	—
914	565379.49	1415320.87	Картометрический метод	0.50	—
918	565244.49	1415490.71	Картометрический метод	0.50	—
919	565244.08	1415491.62	Картометрический метод	0.50	—
920	565243.17	1415491.21	Картометрический метод	0.50	—
921	565243.58	1415490.30	Картометрический метод	0.50	—
918	565244.49	1415490.71	Картометрический метод	0.50	—
922	564957.52	1415892.71	Картометрический метод	0.50	—
923	564956.57	1415893.02	Картометрический метод	0.50	—
924	564956.26	1415892.07	Картометрический метод	0.50	—
925	564957.21	1415891.76	Картометрический метод	0.50	—
922	564957.52	1415892.71	Картометрический метод	0.50	—
926	564896.87	1415970.91	Картометрический метод	0.50	—
927	564896.28	1415971.72	Картометрический метод	0.50	—
928	564895.47	1415971.13	Картометрический метод	0.50	—
929	564896.06	1415970.32	Картометрический метод	0.50	—
926	564896.87	1415970.91	Картометрический метод	0.50	—
930	564806.36	1416088.36	Картометрический метод	0.50	—

ОПИСАНИЕ МЕСТОПОЛОЖЕНИЯ ГРАНИЦ**Публичный сервитут**

(наименование объекта, местоположение границ которого описано)

Сведения о местоположении границ объекта

1	2	3	4	5	6
931	564800.44	1416095.66	Картометрический метод	0.50	—
932	564794.32	1416090.69	Картометрический метод	0.50	—
933	564800.52	1416083.27	Картометрический метод	0.50	—
930	564806.36	1416088.36	Картометрический метод	0.50	—
934	564630.94	1416343.00	Картометрический метод	0.50	—
935	564632.08	1416343.36	Картометрический метод	0.50	—
936	564631.72	1416344.52	Картометрический метод	0.50	—
937	564630.58	1416344.16	Картометрический метод	0.50	—
934	564630.94	1416343.00	Картометрический метод	0.50	—
938	564506.19	1416447.79	Картометрический метод	0.50	—
939	564506.55	1416448.95	Картометрический метод	0.50	—
940	564505.42	1416449.30	Картометрический метод	0.50	—
941	564505.05	1416448.15	Картометрический метод	0.50	—
938	564506.19	1416447.79	Картометрический метод	0.50	—
942	563587.62	1416651.58	Картометрический метод	0.50	—
943	563587.85	1416652.77	Картометрический метод	0.50	—
944	563586.68	1416653.00	Картометрический метод	0.50	—
945	563586.45	1416651.81	Картометрический метод	0.50	—
942	563587.62	1416651.58	Картометрический метод	0.50	—
946	563506.68	1416735.21	Картометрический метод	0.50	—
947	563506.26	1416736.11	Картометрический метод	0.50	—
948	563505.36	1416735.69	Картометрический метод	0.50	—
949	563505.78	1416734.78	Картометрический метод	0.50	—
946	563506.68	1416735.21	Картометрический метод	0.50	—
950	563489.44	1416781.00	Картометрический метод	0.50	—
951	563489.38	1416782.00	Картометрический метод	0.50	—
952	563488.38	1416781.94	Картометрический метод	0.50	—
953	563488.44	1416780.94	Картометрический метод	0.50	—
950	563489.44	1416781.00	Картометрический метод	0.50	—
954	563302.79	1416914.38	Картометрический метод	0.50	—
955	563301.81	1416914.59	Картометрический метод	0.50	—
956	563301.60	1416913.61	Картометрический метод	0.50	—
957	563302.58	1416913.40	Картометрический метод	0.50	—
954	563302.79	1416914.38	Картометрический метод	0.50	—
958	563050.27	1416913.69	Картометрический метод	0.50	—
959	563049.91	1416914.85	Картометрический метод	0.50	—
960	563048.78	1416914.50	Картометрический метод	0.50	—
961	563049.13	1416913.34	Картометрический метод	0.50	—
958	563050.27	1416913.69	Картометрический метод	0.50	—
962	562974.26	1416923.48	Картометрический метод	0.50	—
963	562974.29	1416924.69	Картометрический метод	0.50	—
964	562973.10	1416924.72	Картометрический метод	0.50	—

ОПИСАНИЕ МЕСТОПОЛОЖЕНИЯ ГРАНИЦ

Публичный сервитут

(наименование объекта, местоположение границ которого описано)

Сведения о местоположении границ объекта

1	2	3	4	5	6
965	562973.07	1416923.50	Картометрический метод	0.50	—
962	562974.26	1416923.48	Картометрический метод	0.50	—
966	563081.33	1416924.46	Картометрический метод	0.50	—
967	563081.24	1416925.67	Картометрический метод	0.50	—
968	563080.06	1416925.59	Картометрический метод	0.50	—
969	563080.18	1416927.88	Картометрический метод	0.50	—
970	563078.73	1416928.01	Картометрический метод	0.50	—
971	563071.14	1416928.69	Картометрический метод	0.50	—
972	563070.83	1416923.79	Картометрический метод	0.50	—
973	563079.87	1416923.22	Картометрический метод	0.50	—
974	563080.14	1416924.38	Картометрический метод	0.50	—
966	563081.33	1416924.46	Картометрический метод	0.50	—
975	562535.22	1416985.90	Картометрический метод	0.50	—
976	562535.33	1416986.90	Картометрический метод	0.50	—
977	562534.34	1416987.01	Картометрический метод	0.50	—
978	562534.22	1416986.02	Картометрический метод	0.50	—
975	562535.22	1416985.90	Картометрический метод	0.50	—
979	562439.59	1416984.64	Картометрический метод	0.50	—
980	562439.76	1416985.63	Картометрический метод	0.50	—
981	562438.77	1416985.80	Картометрический метод	0.50	—
982	562438.60	1416984.81	Картометрический метод	0.50	—
979	562439.59	1416984.64	Картометрический метод	0.50	—
983	562392.81	1416982.27	Картометрический метод	0.50	—
984	562393.18	1416983.20	Картометрический метод	0.50	—
985	562392.25	1416983.57	Картометрический метод	0.50	—
986	562391.88	1416982.64	Картометрический метод	0.50	—
983	562392.81	1416982.27	Картометрический метод	0.50	—
987	562392.69	1417000.13	Картометрический метод	0.50	—
988	562391.69	1417000.17	Картометрический метод	0.50	—
989	562391.65	1416999.17	Картометрический метод	0.50	—
990	562392.65	1416999.13	Картометрический метод	0.50	—
987	562392.69	1417000.13	Картометрический метод	0.50	—
991	562247.57	1417038.48	Картометрический метод	0.50	—
992	562247.48	1417039.69	Картометрический метод	0.50	—
993	562246.29	1417039.60	Картометрический метод	0.50	—
994	562246.39	1417038.39	Картометрический метод	0.50	—
991	562247.57	1417038.48	Картометрический метод	0.50	—
995	561586.44	1417731.54	Картометрический метод	0.50	—
996	561587.44	1417731.59	Картометрический метод	0.50	—
997	561587.39	1417732.59	Картометрический метод	0.50	—
998	561586.39	1417732.54	Картометрический метод	0.50	—
995	561586.44	1417731.54	Картометрический метод	0.50	—

ОПИСАНИЕ МЕСТОПОЛОЖЕНИЯ ГРАНИЦ

Публичный сервитут

(наименование объекта, местоположение границ которого описано)

Сведения о местоположении границ объекта

1	2	3	4	5	6
999	561556.86	1417825.39	Картометрический метод	0.50	—
1000	561557.85	1417826.06	Картометрический метод	0.50	—
1001	561557.16	1417827.07	Картометрический метод	0.50	—
1002	561556.18	1417826.39	Картометрический метод	0.50	—
999	561556.86	1417825.39	Картометрический метод	0.50	—
1003	560453.42	1417895.26	Картометрический метод	0.50	—
1004	560452.42	1417895.31	Картометрический метод	0.50	—
1005	560452.37	1417894.31	Картометрический метод	0.50	—
1006	560453.37	1417894.26	Картометрический метод	0.50	—
1003	560453.42	1417895.26	Картометрический метод	0.50	—
1007	559955.69	1418040.50	Картометрический метод	0.50	—
1008	559956.38	1418041.23	Картометрический метод	0.50	—
1009	559955.65	1418041.92	Картометрический метод	0.50	—
1010	559954.96	1418041.19	Картометрический метод	0.50	—
1007	559955.69	1418040.50	Картометрический метод	0.50	—
1011	559866.75	1418148.87	Картометрический метод	0.50	—
1012	559866.08	1418149.62	Картометрический метод	0.50	—
1013	559865.33	1418148.95	Картометрический метод	0.50	—
1014	559866.00	1418148.20	Картометрический метод	0.50	—
1011	559866.75	1418148.87	Картометрический метод	0.50	—
1015	559841.34	1418203.87	Картометрический метод	0.50	—
1016	559842.50	1418203.95	Картометрический метод	0.50	—
1017	559842.42	1418205.11	Картометрический метод	0.50	—
1018	559841.27	1418205.03	Картометрический метод	0.50	—
1015	559841.34	1418203.87	Картометрический метод	0.50	—
1019	559753.46	1418177.18	Картометрический метод	0.50	—
1020	559752.89	1418178.25	Картометрический метод	0.50	—
1021	559751.84	1418177.68	Картометрический метод	0.50	—
1022	559752.41	1418176.62	Картометрический метод	0.50	—
1019	559753.46	1418177.18	Картометрический метод	0.50	—
1023	559645.21	1418124.65	Картометрический метод	0.50	—
1024	559644.81	1418125.56	Картометрический метод	0.50	—
1025	559643.89	1418125.17	Картометрический метод	0.50	—
1026	559644.29	1418124.25	Картометрический метод	0.50	—
1023	559645.21	1418124.65	Картометрический метод	0.50	—
1027	569577.52	1412130.56	Картометрический метод	0.50	—
1028	569578.49	1412130.79	Картометрический метод	0.50	—
1029	569578.26	1412131.77	Картометрический метод	0.50	—
1030	569577.29	1412131.53	Картометрический метод	0.50	—
1027	569577.52	1412130.56	Картометрический метод	0.50	—
1031	569533.98	1412158.19	Картометрический метод	0.50	—
1032	569532.91	1412158.75	Картометрический метод	0.50	—

ОПИСАНИЕ МЕСТОПОЛОЖЕНИЯ ГРАНИЦ

Публичный сервитут

(наименование объекта, местоположение границ которого описано)

Сведения о местоположении границ объекта

1	2	3	4	5	6
1033	569532.36	1412157.69	Картометрический метод	0.50	—
1034	569533.44	1412157.14	Картометрический метод	0.50	—
1031	569533.98	1412158.19	Картометрический метод	0.50	—
1035	569210.45	1412390.45	Картометрический метод	0.50	—
1036	569209.55	1412390.89	Картометрический метод	0.50	—
1037	569209.11	1412390.00	Картометрический метод	0.50	—
1038	569210.01	1412389.56	Картометрический метод	0.50	—
1035	569210.45	1412390.45	Картометрический метод	0.50	—
1039	569169.84	1412419.17	Картометрический метод	0.50	—
1040	569170.28	1412420.07	Картометрический метод	0.50	—
1041	569169.38	1412420.51	Картометрический метод	0.50	—
1042	569168.94	1412419.61	Картометрический метод	0.50	—
1039	569169.84	1412419.17	Картометрический метод	0.50	—
1043	568894.27	1412557.27	Картометрический метод	0.50	—
1044	568893.34	1412557.62	Картометрический метод	0.50	—
1045	568892.99	1412556.69	Картометрический метод	0.50	—
1046	568893.92	1412556.34	Картометрический метод	0.50	—
1043	568894.27	1412557.27	Картометрический метод	0.50	—
1047	567835.59	1412925.32	Картометрический метод	0.50	—
1048	567834.65	1412925.64	Картометрический метод	0.50	—
1049	567834.33	1412924.70	Картометрический метод	0.50	—
1050	567835.27	1412924.38	Картометрический метод	0.50	—
1047	567835.59	1412925.32	Картометрический метод	0.50	—
1051	567711.15	1412945.67	Картометрический метод	0.50	—
1052	567710.03	1412946.08	Картометрический метод	0.50	—
1053	567709.61	1412944.94	Картометрический метод	0.50	—
1054	567710.73	1412944.53	Картометрический метод	0.50	—
1051	567711.15	1412945.67	Картометрический метод	0.50	—
1055	567673.52	1412986.05	Картометрический метод	0.50	—
1056	567673.84	1412987.00	Картометрический метод	0.50	—
1057	567672.89	1412987.32	Картометрический метод	0.50	—
1058	567672.57	1412986.37	Картометрический метод	0.50	—
1055	567673.52	1412986.05	Картометрический метод	0.50	—
1059	567595.70	1413014.80	Картометрический метод	0.50	—
1060	567596.02	1413015.75	Картометрический метод	0.50	—
1061	567595.07	1413016.07	Картометрический метод	0.50	—
1062	567594.75	1413015.12	Картометрический метод	0.50	—
1059	567595.70	1413014.80	Картометрический метод	0.50	—
1063	567356.78	1413256.73	Картометрический метод	0.50	—
1064	567357.10	1413257.68	Картометрический метод	0.50	—
1065	567356.15	1413258.00	Картометрический метод	0.50	—
1066	567355.83	1413257.05	Картометрический метод	0.50	—

ОПИСАНИЕ МЕСТОПОЛОЖЕНИЯ ГРАНИЦ

Публичный сервитут

(наименование объекта, местоположение границ которого описано)

Сведения о местоположении границ объекта

1	2	3	4	5	6
1063	567356.78	1413256.73	Картометрический метод	0.50	—
1067	567287.12	1413325.71	Картометрический метод	0.50	—
1068	567287.44	1413326.65	Картометрический метод	0.50	—
1069	567286.50	1413326.97	Картометрический метод	0.50	—
1070	567286.18	1413326.03	Картометрический метод	0.50	—
1067	567287.12	1413325.71	Картометрический метод	0.50	—
1071	567230.97	1413387.77	Картометрический метод	0.50	—
1072	567230.05	1413388.56	Картометрический метод	0.50	—
1073	567229.27	1413387.66	Картометрический метод	0.50	—
1074	567230.19	1413386.87	Картометрический метод	0.50	—
1071	567230.97	1413387.77	Картометрический метод	0.50	—
1075	567181.95	1413431.98	Картометрический метод	0.50	—
1076	567182.27	1413432.92	Картометрический метод	0.50	—
1077	567181.33	1413433.24	Картометрический метод	0.50	—
1078	567181.01	1413432.30	Картометрический метод	0.50	—
1075	567181.95	1413431.98	Картометрический метод	0.50	—
1079	566558.98	1414083.42	Картометрический метод	0.50	—
1080	566559.63	1414084.17	Картометрический метод	0.50	—
1081	566558.87	1414084.83	Картометрический метод	0.50	—
1082	566558.22	1414084.07	Картометрический метод	0.50	—
1079	566558.98	1414083.42	Картометрический метод	0.50	—
1083	566418.42	1414225.88	Картометрический метод	0.50	—
1084	566419.08	1414226.64	Картометрический метод	0.50	—
1085	566418.32	1414227.29	Картометрический метод	0.50	—
1086	566417.67	1414226.54	Картометрический метод	0.50	—
1083	566418.42	1414225.88	Картометрический метод	0.50	—
1087	566389.48	1414231.75	Картометрический метод	0.50	—
1088	566390.14	1414232.51	Картометрический метод	0.50	—
1089	566389.38	1414233.16	Картометрический метод	0.50	—
1090	566388.73	1414232.41	Картометрический метод	0.50	—
1087	566389.48	1414231.75	Картометрический метод	0.50	—
1091	566252.79	1414416.36	Картометрический метод	0.50	—
1092	566252.03	1414417.01	Картометрический метод	0.50	—
1093	566251.38	1414416.25	Картометрический метод	0.50	—
1094	566252.14	1414415.60	Картометрический метод	0.50	—
1091	566252.79	1414416.36	Картометрический метод	0.50	—
1095	566215.73	1414408.78	Картометрический метод	0.50	—
1096	566215.96	1414409.75	Картометрический метод	0.50	—
1097	566214.98	1414409.98	Картометрический метод	0.50	—
1098	566214.76	1414409.01	Картометрический метод	0.50	—
1095	566215.73	1414408.78	Картометрический метод	0.50	—

ОПИСАНИЕ МЕСТОПОЛОЖЕНИЯ ГРАНИЦ

Публичный сервитут

(наименование объекта, местоположение границ которого описано)

Сведения о местоположении границ объекта

1	2	3	4	5	6
1099	566178.40	1414475.69	Картометрический метод	0.50	—
1100	566178.63	1414476.66	Картометрический метод	0.50	—
1101	566177.66	1414476.89	Картометрический метод	0.50	—
1102	566177.43	1414475.91	Картометрический метод	0.50	—
1099	566178.40	1414475.69	Картометрический метод	0.50	—
1103	566073.53	1414580.11	Картометрический метод	0.50	—
1104	566074.07	1414580.96	Картометрический метод	0.50	—
1105	566073.23	1414581.49	Картометрический метод	0.50	—
1106	566072.69	1414580.65	Картометрический метод	0.50	—
1103	566073.53	1414580.11	Картометрический метод	0.50	—
1107	565645.11	1414986.63	Картометрический метод	0.50	—
1108	565645.36	1414987.60	Картометрический метод	0.50	—
1109	565644.39	1414987.85	Картометрический метод	0.50	—
1110	565644.14	1414986.88	Картометрический метод	0.50	—
1107	565645.11	1414986.63	Картометрический метод	0.50	—
1111	565555.79	1415045.05	Картометрический метод	0.50	—
1112	565556.25	1415045.94	Картометрический метод	0.50	—
1113	565555.36	1415046.40	Картометрический метод	0.50	—
1114	565554.90	1415045.51	Картометрический метод	0.50	—
1111	565555.79	1415045.05	Картометрический метод	0.50	—
1115	565524.23	1415089.30	Картометрический метод	0.50	—
1116	565524.69	1415090.19	Картометрический метод	0.50	—
1117	565523.80	1415090.65	Картометрический метод	0.50	—
1118	565523.34	1415089.76	Картометрический метод	0.50	—
1115	565524.23	1415089.30	Картометрический метод	0.50	—
1119	565465.87	1415196.68	Картометрический метод	0.50	—
1120	565466.32	1415197.56	Картометрический метод	0.50	—
1121	565465.44	1415198.02	Картометрический метод	0.50	—
1122	565464.98	1415197.13	Картометрический метод	0.50	—
1119	565465.87	1415196.68	Картометрический метод	0.50	—
1123	564813.12	1416094.65	Картометрический метод	0.50	—
1124	564817.60	1416098.87	Картометрический метод	0.50	—
1125	564810.83	1416105.68	Картометрический метод	0.50	—
1126	564806.53	1416101.60	Картометрический метод	0.50	—
1123	564813.12	1416094.65	Картометрический метод	0.50	—
1127	564806.43	1416117.84	Картометрический метод	0.50	—
1128	564804.73	1416120.42	Картометрический метод	0.50	—
1129	564802.24	1416118.71	Картометрический метод	0.50	—
1130	564803.94	1416116.13	Картометрический метод	0.50	—
1127	564806.43	1416117.84	Картометрический метод	0.50	—
1131	564813.67	1416078.14	Картометрический метод	0.50	—
1132	564814.54	1416078.95	Картометрический метод	0.50	—

ОПИСАНИЕ МЕСТОПОЛОЖЕНИЯ ГРАНИЦ

Публичный сервитут

(наименование объекта, местоположение границ которого описано)

Сведения о местоположении границ объекта

1	2	3	4	5	6
1133	564813.72	1416079.84	Картометрический метод	0.50	—
1134	564812.84	1416079.03	Картометрический метод	0.50	—
1131	564813.67	1416078.14	Картометрический метод	0.50	—
1135	564748.57	1416169.49	Картометрический метод	0.50	—
1136	564748.12	1416170.38	Картометрический метод	0.50	—
1137	564747.23	1416169.93	Картометрический метод	0.50	—
1138	564747.68	1416169.04	Картометрический метод	0.50	—
1135	564748.57	1416169.49	Картометрический метод	0.50	—
1139	564675.83	1416219.98	Картометрический метод	0.50	—
1140	564676.08	1416220.95	Картометрический метод	0.50	—
1141	564675.11	1416221.20	Картометрический метод	0.50	—
1142	564674.86	1416220.23	Картометрический метод	0.50	—
1139	564675.83	1416219.98	Картометрический метод	0.50	—
1143	564599.29	1416347.84	Картометрический метод	0.50	—
1144	564600.43	1416348.20	Картометрический метод	0.50	—
1145	564600.06	1416349.35	Картометрический метод	0.50	—
1146	564598.93	1416349.00	Картометрический метод	0.50	—
1143	564599.29	1416347.84	Картометрический метод	0.50	—
1147	564360.72	1416488.08	Картометрический метод	0.50	—
1148	564359.78	1416488.81	Картометрический метод	0.50	—
1149	564359.04	1416487.85	Картометрический метод	0.50	—
1150	564359.98	1416487.12	Картометрический метод	0.50	—
1147	564360.72	1416488.08	Картометрический метод	0.50	—
1151	564168.15	1416594.80	Картометрический метод	0.50	—
1152	564168.68	1416595.89	Картометрический метод	0.50	—
1153	564167.61	1416596.41	Картометрический метод	0.50	—
1154	564167.08	1416595.32	Картометрический метод	0.50	—
1151	564168.15	1416594.80	Картометрический метод	0.50	—
1155	563508.70	1416776.65	Картометрический метод	0.50	—
1156	563508.59	1416777.64	Картометрический метод	0.50	—
1157	563507.60	1416777.53	Картометрический метод	0.50	—
1158	563507.71	1416776.54	Картометрический метод	0.50	—
1155	563508.70	1416776.65	Картометрический метод	0.50	—
1159	563451.31	1416876.01	Картометрический метод	0.50	—
1160	563452.14	1416876.56	Картометрический метод	0.50	—
1161	563451.59	1416877.39	Картометрический метод	0.50	—
1162	563450.76	1416876.84	Картометрический метод	0.50	—
1159	563451.31	1416876.01	Картометрический метод	0.50	—
1163	563330.61	1416893.95	Картометрический метод	0.50	—
1164	563330.81	1416894.93	Картометрический метод	0.50	—
1165	563329.83	1416895.13	Картометрический метод	0.50	—
1166	563329.63	1416894.15	Картометрический метод	0.50	—

ОПИСАНИЕ МЕСТОПОЛОЖЕНИЯ ГРАНИЦ**Публичный сервитут**

(наименование объекта, местоположение границ которого описано)

Сведения о местоположении границ объекта

1	2	3	4	5	6
1163	563330.61	1416893.95	Картометрический метод	0.50	—
1167	563281.61	1416898.04	Картометрический метод	0.50	—
1168	563280.63	1416898.24	Картометрический метод	0.50	—
1169	563280.43	1416897.26	Картометрический метод	0.50	—
1170	563281.41	1416897.06	Картометрический метод	0.50	—
1167	563281.61	1416898.04	Картометрический метод	0.50	—
1171	563105.90	1416925.98	Картометрический метод	0.50	—
1172	563104.92	1416926.18	Картометрический метод	0.50	—
1173	563104.72	1416925.20	Картометрический метод	0.50	—
1174	563105.70	1416925.00	Картометрический метод	0.50	—
1171	563105.90	1416925.98	Картометрический метод	0.50	—
1175	562911.12	1416921.41	Картометрический метод	0.50	—
1176	562910.72	1416922.33	Картометрический метод	0.50	—
1177	562909.80	1416921.93	Картометрический метод	0.50	—
1178	562910.20	1416921.01	Картометрический метод	0.50	—
1175	562911.12	1416921.41	Картометрический метод	0.50	—
1179	562853.01	1416924.25	Картометрический метод	0.50	—
1180	562853.98	1416924.50	Картометрический метод	0.50	—
1181	562853.73	1416925.47	Картометрический метод	0.50	—
1182	562852.76	1416925.22	Картометрический метод	0.50	—
1179	562853.01	1416924.25	Картометрический метод	0.50	—
1183	562663.17	1417003.18	Картометрический метод	0.50	—
1184	562662.29	1417003.66	Картометрический метод	0.50	—
1185	562661.81	1417002.78	Картометрический метод	0.50	—
1186	562662.69	1417002.30	Картометрический метод	0.50	—
1183	562663.17	1417003.18	Картометрический метод	0.50	—
1187	562585.94	1417009.48	Картометрический метод	0.50	—
1188	562585.58	1417010.64	Картометрический метод	0.50	—
1189	562584.45	1417010.29	Картометрический метод	0.50	—
1190	562584.80	1417009.13	Картометрический метод	0.50	—
1187	562585.94	1417009.48	Картометрический метод	0.50	—
1191	562433.34	1416973.29	Картометрический метод	0.50	—
1192	562432.16	1416973.46	Картометрический метод	0.50	—
1193	562431.99	1416972.26	Картометрический метод	0.50	—
1194	562433.17	1416972.09	Картометрический метод	0.50	—
1191	562433.34	1416973.29	Картометрический метод	0.50	—
1195	562196.55	1417020.49	Картометрический метод	0.50	—
1196	562197.55	1417020.51	Картометрический метод	0.50	—
1197	562197.53	1417021.51	Картометрический метод	0.50	—
1198	562196.53	1417021.49	Картометрический метод	0.50	—
1195	562196.55	1417020.49	Картометрический метод	0.50	—

ОПИСАНИЕ МЕСТОПОЛОЖЕНИЯ ГРАНИЦ

Публичный сервитут

(наименование объекта, местоположение границ которого описано)

Сведения о местоположении границ объекта

1	2	3	4	5	6
1199	562147.97	1417009.13	Картометрический метод	0.50	—
1200	562147.52	1417010.02	Картометрический метод	0.50	—
1201	562146.63	1417009.57	Картометрический метод	0.50	—
1202	562147.08	1417008.68	Картометрический метод	0.50	—
1199	562147.97	1417009.13	Картометрический метод	0.50	—
1203	562072.90	1416980.55	Картометрический метод	0.50	—
1204	562072.48	1416981.69	Картометрический метод	0.50	—
1205	562071.36	1416981.27	Картометрический метод	0.50	—
1206	562071.78	1416980.13	Картометрический метод	0.50	—
1203	562072.90	1416980.55	Картометрический метод	0.50	—
1207	561605.50	1417688.12	Картометрический метод	0.50	—
1208	561605.04	1417689.01	Картометрический метод	0.50	—
1209	561604.15	1417688.56	Картометрический метод	0.50	—
1210	561604.61	1417687.67	Картометрический метод	0.50	—
1207	561605.50	1417688.12	Картометрический метод	0.50	—
1211	560443.51	1417912.69	Картометрический метод	0.50	—
1212	560443.57	1417913.68	Картометрический метод	0.50	—
1213	560442.57	1417913.74	Картометрический метод	0.50	—
1214	560442.51	1417912.75	Картометрический метод	0.50	—
1211	560443.51	1417912.69	Картометрический метод	0.50	—
1215	560200.37	1417950.30	Картометрический метод	0.50	—
1216	560200.63	1417951.26	Картометрический метод	0.50	—
1217	560199.66	1417951.52	Картометрический метод	0.50	—
1218	560199.40	1417950.55	Картометрический метод	0.50	—
1215	560200.37	1417950.30	Картометрический метод	0.50	—
1219	560193.75	1417978.30	Картометрический метод	0.50	—
1220	560192.79	1417978.56	Картометрический метод	0.50	—
1221	560192.53	1417977.59	Картометрический метод	0.50	—
1222	560193.50	1417977.34	Картометрический метод	0.50	—
1219	560193.75	1417978.30	Картометрический метод	0.50	—
1223	559888.49	1418170.86	Картометрический метод	0.50	—
1224	559889.44	1418171.19	Картометрический метод	0.50	—
1225	559889.11	1418172.14	Картометрический метод	0.50	—
1226	559888.16	1418171.81	Картометрический метод	0.50	—
1223	559888.49	1418170.86	Картометрический метод	0.50	—
1227	559809.21	1418187.94	Картометрический метод	0.50	—
1228	559809.01	1418188.92	Картометрический метод	0.50	—
1229	559808.03	1418188.72	Картометрический метод	0.50	—
1230	559808.23	1418187.74	Картометрический метод	0.50	—
1227	559809.21	1418187.94	Картометрический метод	0.50	—
1231	559864.16	1418222.32	Картометрический метод	0.50	—
1232	559863.76	1418223.24	Картометрический метод	0.50	—

ОПИСАНИЕ МЕСТОПОЛОЖЕНИЯ ГРАНИЦ

Публичный сервитут

(наименование объекта, местоположение границ которого описано)

Сведения о местоположении границ объекта

1	2	3	4	5	6
1233	559862.84	1418222.84	Картометрический метод	0.50	—
1234	559863.24	1418221.92	Картометрический метод	0.50	—
1231	559864.16	1418222.32	Картометрический метод	0.50	—
1235	569837.05	1411928.79	Картометрический метод	0.50	—
1236	569836.88	1411929.78	Картометрический метод	0.50	—
1237	569835.89	1411929.61	Картометрический метод	0.50	—
1238	569836.06	1411928.62	Картометрический метод	0.50	—
1235	569837.05	1411928.79	Картометрический метод	0.50	—
1239	569620.24	1412080.63	Картометрический метод	0.50	—
1240	569619.34	1412081.07	Картометрический метод	0.50	—
1241	569618.90	1412080.17	Картометрический метод	0.50	—
1242	569619.80	1412079.73	Картометрический метод	0.50	—
1239	569620.24	1412080.63	Картометрический метод	0.50	—
1243	569530.25	1412148.45	Картометрический метод	0.50	—
1244	569529.18	1412149.00	Картометрический метод	0.50	—
1245	569528.63	1412147.95	Картометрический метод	0.50	—
1246	569529.71	1412147.39	Картометрический метод	0.50	—
1243	569530.25	1412148.45	Картометрический метод	0.50	—
1247	569173.05	1412396.71	Картометрический метод	0.50	—
1248	569172.15	1412397.15	Картометрический метод	0.50	—
1249	569171.71	1412396.26	Картометрический метод	0.50	—
1250	569172.61	1412395.82	Картометрический метод	0.50	—
1247	569173.05	1412396.71	Картометрический метод	0.50	—
1251	568939.77	1412553.84	Картометрический метод	0.50	—
1252	568940.12	1412554.77	Картометрический метод	0.50	—
1253	568939.19	1412555.13	Картометрический метод	0.50	—
1254	568938.84	1412554.19	Картометрический метод	0.50	—
1251	568939.77	1412553.84	Картометрический метод	0.50	—
1255	568022.79	1412942.21	Картометрический метод	0.50	—
1256	568023.98	1412942.22	Картометрический метод	0.50	—
1257	568023.97	1412943.43	Картометрический метод	0.50	—
1258	568022.78	1412943.42	Картометрический метод	0.50	—
1255	568022.79	1412942.21	Картометрический метод	0.50	—
1259	567780.03	1412942.76	Картометрический метод	0.50	—
1260	567780.73	1412943.48	Картометрический метод	0.50	—
1261	567780.01	1412944.18	Картометрический метод	0.50	—
1262	567779.31	1412943.46	Картометрический метод	0.50	—
1259	567780.03	1412942.76	Картометрический метод	0.50	—
1263	567696.87	1412928.00	Картометрический метод	0.50	—
1264	567696.94	1412929.21	Картометрический метод	0.50	—
1265	567695.75	1412929.27	Картометрический метод	0.50	—
1266	567695.68	1412928.06	Картометрический метод	0.50	—

ОПИСАНИЕ МЕСТОПОЛОЖЕНИЯ ГРАНИЦ

Публичный сервитут

(наименование объекта, местоположение границ которого описано)

Сведения о местоположении границ объекта

1	2	3	4	5	6
1263	567696.87	1412928.00	Картометрический метод	0.50	—
1267	567565.16	1413047.81	Картометрический метод	0.50	—
1268	567564.22	1413048.13	Картометрический метод	0.50	—
1269	567563.90	1413047.19	Картометрический метод	0.50	—
1270	567564.84	1413046.87	Картометрический метод	0.50	—
1267	567565.16	1413047.81	Картометрический метод	0.50	—
1271	567471.86	1413164.86	Картометрический метод	0.50	—
1272	567472.18	1413165.81	Картометрический метод	0.50	—
1273	567471.24	1413166.13	Картометрический метод	0.50	—
1274	567470.92	1413165.18	Картометрический метод	0.50	—
1271	567471.86	1413164.86	Картометрический метод	0.50	—
1275	567460.64	1413152.38	Картометрический метод	0.50	—
1276	567460.96	1413153.33	Картометрический метод	0.50	—
1277	567460.01	1413153.65	Картометрический метод	0.50	—
1278	567459.69	1413152.70	Картометрический метод	0.50	—
1275	567460.64	1413152.38	Картометрический метод	0.50	—
1279	567233.18	1413400.68	Картометрический метод	0.50	—
1280	567232.41	1413401.59	Картометрический метод	0.50	—
1281	567231.49	1413400.80	Картометрический метод	0.50	—
1282	567232.26	1413399.90	Картометрический метод	0.50	—
1279	567233.18	1413400.68	Картометрический метод	0.50	—
1283	567228.50	1413409.24	Картометрический метод	0.50	—
1284	567227.56	1413409.56	Картометрический метод	0.50	—
1285	567227.24	1413408.62	Картометрический метод	0.50	—
1286	567228.18	1413408.30	Картометрический метод	0.50	—
1283	567228.50	1413409.24	Картометрический метод	0.50	—
1287	567216.81	1413395.78	Картометрический метод	0.50	—
1288	567217.81	1413395.80	Картометрический метод	0.50	—
1289	567217.79	1413396.80	Картометрический метод	0.50	—
1290	567216.79	1413396.78	Картометрический метод	0.50	—
1287	567216.81	1413395.78	Картометрический метод	0.50	—
1291	567159.22	1413480.75	Картометрический метод	0.50	—
1292	567158.27	1413481.07	Картометрический метод	0.50	—
1293	567157.95	1413480.12	Картометрический метод	0.50	—
1294	567158.90	1413479.80	Картометрический метод	0.50	—
1291	567159.22	1413480.75	Картометрический метод	0.50	—
1295	567040.77	1413575.52	Картометрический метод	0.50	—
1296	567041.09	1413576.46	Картометрический метод	0.50	—
1297	567040.15	1413576.78	Картометрический метод	0.50	—
1298	567039.83	1413575.84	Картометрический метод	0.50	—
1295	567040.77	1413575.52	Картометрический метод	0.50	—

ОПИСАНИЕ МЕСТОПОЛОЖЕНИЯ ГРАНИЦ**Публичный сервитут**

(наименование объекта, местоположение границ которого описано)

Сведения о местоположении границ объекта

1	2	3	4	5	6
1299	566984.26	1413654.25	Картометрический метод	0.50	—
1300	566984.58	1413655.20	Картометрический метод	0.50	—
1301	566983.63	1413655.52	Картометрический метод	0.50	—
1302	566983.31	1413654.57	Картометрический метод	0.50	—
1299	566984.26	1413654.25	Картометрический метод	0.50	—
1303	566668.68	1413948.94	Картометрический метод	0.50	—
1304	566669.34	1413949.70	Картометрический метод	0.50	—
1305	566668.58	1413950.35	Картометрический метод	0.50	—
1306	566667.93	1413949.60	Картометрический метод	0.50	—
1303	566668.68	1413948.94	Картометрический метод	0.50	—
1307	566659.73	1413980.09	Картометрический метод	0.50	—
1308	566658.86	1413980.94	Картометрический метод	0.50	—
1309	566658.03	1413980.09	Картометрический метод	0.50	—
1310	566658.89	1413979.24	Картометрический метод	0.50	—
1307	566659.73	1413980.09	Картометрический метод	0.50	—
1311	566634.33	1413984.21	Картометрический метод	0.50	—
1312	566634.99	1413984.97	Картометрический метод	0.50	—
1313	566634.23	1413985.62	Картометрический метод	0.50	—
1314	566633.58	1413984.87	Картометрический метод	0.50	—
1311	566634.33	1413984.21	Картометрический метод	0.50	—
1315	566495.80	1414125.47	Картометрический метод	0.50	—
1316	566496.04	1414126.44	Картометрический метод	0.50	—
1317	566495.07	1414126.68	Картометрический метод	0.50	—
1318	566494.83	1414125.71	Картометрический метод	0.50	—
1315	566495.80	1414125.47	Картометрический метод	0.50	—
1319	566459.98	1414161.43	Картометрический метод	0.50	—
1320	566460.63	1414162.19	Картометрический метод	0.50	—
1321	566459.87	1414162.84	Картометрический метод	0.50	—
1322	566459.22	1414162.08	Картометрический метод	0.50	—
1319	566459.98	1414161.43	Картометрический метод	0.50	—
1323	566454.92	1414190.10	Картометрический метод	0.50	—
1324	566455.24	1414191.05	Картометрический метод	0.50	—
1325	566454.30	1414191.37	Картометрический метод	0.50	—
1326	566453.97	1414190.42	Картометрический метод	0.50	—
1323	566454.92	1414190.10	Картометрический метод	0.50	—
1327	566354.48	1414267.43	Картометрический метод	0.50	—
1328	566355.14	1414268.19	Картометрический метод	0.50	—
1329	566354.38	1414268.84	Картометрический метод	0.50	—
1330	566353.73	1414268.09	Картометрический метод	0.50	—
1327	566354.48	1414267.43	Картометрический метод	0.50	—
1331	566345.54	1414299.69	Картометрический метод	0.50	—
1332	566345.89	1414300.63	Картометрический метод	0.50	—

ОПИСАНИЕ МЕСТОПОЛОЖЕНИЯ ГРАНИЦ

Публичный сервитут

(наименование объекта, местоположение границ которого описано)

Сведения о местоположении границ объекта

1	2	3	4	5	6
1333	566344.95	1414300.97	Картометрический метод	0.50	—
1334	566344.60	1414300.03	Картометрический метод	0.50	—
1331	566345.54	1414299.69	Картометрический метод	0.50	—
1335	566319.86	1414303.60	Картометрический метод	0.50	—
1336	566318.90	1414303.87	Картометрический метод	0.50	—
1337	566318.63	1414302.91	Картометрический метод	0.50	—
1338	566319.59	1414302.64	Картометрический метод	0.50	—
1335	566319.86	1414303.60	Картометрический метод	0.50	—
1339	566280.51	1414370.72	Картометрический метод	0.50	—
1340	566279.51	1414370.74	Картометрический метод	0.50	—
1341	566279.49	1414369.74	Картометрический метод	0.50	—
1342	566280.49	1414369.72	Картометрический метод	0.50	—
1339	566280.51	1414370.72	Картометрический метод	0.50	—
1343	566247.87	1414374.58	Картометрический метод	0.50	—
1344	566247.78	1414375.57	Картометрический метод	0.50	—
1345	566246.78	1414375.48	Картометрический метод	0.50	—
1346	566246.87	1414374.49	Картометрический метод	0.50	—
1343	566247.87	1414374.58	Картометрический метод	0.50	—
1347	565968.46	1414670.21	Картометрический метод	0.50	—
1348	565968.70	1414671.18	Картометрический метод	0.50	—
1349	565967.73	1414671.43	Картометрический метод	0.50	—
1350	565967.49	1414670.46	Картометрический метод	0.50	—
1347	565968.46	1414670.21	Картометрический метод	0.50	—
1351	565680.83	1414951.93	Картометрический метод	0.50	—
1352	565681.33	1414952.80	Картометрический метод	0.50	—
1353	565680.47	1414953.30	Картометрический метод	0.50	—
1354	565679.97	1414952.44	Картометрический метод	0.50	—
1351	565680.83	1414951.93	Картометрический метод	0.50	—
1355	565597.36	1414997.10	Картометрический метод	0.50	—
1356	565596.48	1414997.56	Картометрический метод	0.50	—
1357	565596.02	1414996.67	Картометрический метод	0.50	—
1358	565596.91	1414996.22	Картометрический метод	0.50	—
1355	565597.36	1414997.10	Картометрический метод	0.50	—
1359	565079.10	1415738.81	Картометрический метод	0.50	—
1360	565078.36	1415739.14	Картометрический метод	0.50	—
1361	565078.19	1415739.22	Картометрический метод	0.50	—
1362	565077.78	1415738.31	Картометрический метод	0.50	—
1363	565078.69	1415737.90	Картометрический метод	0.50	—
1364	565078.85	1415738.25	Картометрический метод	0.50	—
1359	565079.10	1415738.81	Картометрический метод	0.50	—
1365	565019.26	1415815.50	Картометрический метод	0.50	—
1366	565018.51	1415816.16	Картометрический метод	0.50	—

ОПИСАНИЕ МЕСТОПОЛОЖЕНИЯ ГРАНИЦ

Публичный сервитут

(наименование объекта, местоположение границ которого описано)

Сведения о местоположении границ объекта

1	2	3	4	5	6
1367	565017.85	1415815.40	Картометрический метод	0.50	—
1368	565018.61	1415814.75	Картометрический метод	0.50	—
1365	565019.26	1415815.50	Картометрический метод	0.50	—
1369	564992.09	1415873.61	Картометрический метод	0.50	—
1370	564992.19	1415874.61	Картометрический метод	0.50	—
1371	564991.19	1415874.71	Картометрический метод	0.50	—
1372	564991.09	1415873.72	Картометрический метод	0.50	—
1369	564992.09	1415873.61	Картометрический метод	0.50	—
1373	564777.14	1416113.89	Картометрический метод	0.50	—
1374	564776.41	1416114.58	Картометрический метод	0.50	—
1375	564775.72	1416113.85	Картометрический метод	0.50	—
1376	564776.45	1416113.16	Картометрический метод	0.50	—
1373	564777.14	1416113.89	Картометрический метод	0.50	—
1377	564743.23	1416151.21	Картометрический метод	0.50	—
1378	564742.78	1416152.11	Картометрический метод	0.50	—
1379	564741.89	1416151.66	Картометрический метод	0.50	—
1380	564742.34	1416150.77	Картометрический метод	0.50	—
1377	564743.23	1416151.21	Картометрический метод	0.50	—
1381	564716.10	1416207.24	Картометрический метод	0.50	—
1382	564715.43	1416207.99	Картометрический метод	0.50	—
1383	564714.68	1416207.32	Картометрический метод	0.50	—
1384	564715.35	1416206.57	Картометрический метод	0.50	—
1381	564716.10	1416207.24	Картометрический метод	0.50	—
1385	564649.33	1416238.70	Картометрический метод	0.50	—
1386	564650.21	1416239.50	Картометрический метод	0.50	—
1387	564649.40	1416240.40	Картометрический метод	0.50	—
1388	564648.52	1416239.60	Картометрический метод	0.50	—
1385	564649.33	1416238.70	Картометрический метод	0.50	—
1389	563979.87	1416653.37	Картометрический метод	0.50	—
1390	563981.06	1416653.41	Картометрический метод	0.50	—
1391	563981.02	1416654.62	Картометрический метод	0.50	—
1392	563979.83	1416654.58	Картометрический метод	0.50	—
1389	563979.87	1416653.37	Картометрический метод	0.50	—
1393	563541.37	1416661.26	Картометрический метод	0.50	—
1394	563540.83	1416662.34	Картометрический метод	0.50	—
1395	563539.76	1416661.80	Картометрический метод	0.50	—
1396	563540.31	1416660.72	Картометрический метод	0.50	—
1393	563541.37	1416661.26	Картометрический метод	0.50	—
1397	563491.07	1416823.23	Картометрический метод	0.50	—
1398	563490.33	1416823.91	Картометрический метод	0.50	—
1399	563489.65	1416823.17	Картометрический метод	0.50	—
1400	563490.39	1416822.49	Картометрический метод	0.50	—

ОПИСАНИЕ МЕСТОПОЛОЖЕНИЯ ГРАНИЦ

Публичный сервитут

(наименование объекта, местоположение границ которого описано)

Сведения о местоположении границ объекта

1	2	3	4	5	6
1397	563491.07	1416823.23	Картометрический метод	0.50	—
1401	563473.89	1416870.73	Картометрический метод	0.50	—
1402	563472.96	1416871.10	Картометрический метод	0.50	—
1403	563472.59	1416870.17	Картометрический метод	0.50	—
1404	563473.52	1416869.80	Картометрический метод	0.50	—
1401	563473.89	1416870.73	Картометрический метод	0.50	—
1405	563444.26	1416883.50	Картометрический метод	0.50	—
1406	563443.33	1416884.28	Картометрический метод	0.50	—
1407	563442.57	1416883.38	Картометрический метод	0.50	—
1408	563443.49	1416882.59	Картометрический метод	0.50	—
1405	563444.26	1416883.50	Картометрический метод	0.50	—
1409	563348.56	1416894.40	Картометрический метод	0.50	—
1410	563348.57	1416895.62	Картометрический метод	0.50	—
1411	563347.38	1416895.63	Картометрический метод	0.50	—
1412	563347.37	1416894.41	Картометрический метод	0.50	—
1409	563348.56	1416894.40	Картометрический метод	0.50	—
1413	563253.55	1416916.99	Картометрический метод	0.50	—
1414	563252.57	1416917.20	Картометрический метод	0.50	—
1415	563252.37	1416916.22	Картометрический метод	0.50	—
1416	563253.35	1416916.02	Картометрический метод	0.50	—
1413	563253.55	1416916.99	Картометрический метод	0.50	—
1417	563182.55	1416903.31	Картометрический метод	0.50	—
1418	563182.76	1416904.29	Картометрический метод	0.50	—
1419	563181.78	1416904.49	Картометрический метод	0.50	—
1420	563181.57	1416903.51	Картометрический метод	0.50	—
1417	563182.55	1416903.31	Картометрический метод	0.50	—
1421	563024.91	1416886.71	Картометрический метод	0.50	—
1422	563024.59	1416887.88	Картометрический метод	0.50	—
1423	563023.44	1416887.57	Картометрический метод	0.50	—
1424	563023.76	1416886.40	Картометрический метод	0.50	—
1421	563024.91	1416886.71	Картометрический метод	0.50	—
1425	562952.51	1416918.90	Картометрический метод	0.50	—
1426	562952.47	1416919.90	Картометрический метод	0.50	—
1427	562951.47	1416919.86	Картометрический метод	0.50	—
1428	562951.51	1416918.86	Картометрический метод	0.50	—
1425	562952.51	1416918.90	Картометрический метод	0.50	—
1429	562974.99	1416929.81	Картометрический метод	0.50	—
1430	562973.81	1416929.93	Картометрический метод	0.50	—
1431	562973.68	1416928.73	Картометрический метод	0.50	—
1432	562974.86	1416928.60	Картометрический метод	0.50	—
1429	562974.99	1416929.81	Картометрический метод	0.50	—

ОПИСАНИЕ МЕСТОПОЛОЖЕНИЯ ГРАНИЦ

Публичный сервитут

(наименование объекта, местоположение границ которого описано)

Сведения о местоположении границ объекта

1	2	3	4	5	6
1433	562802.72	1416928.83	Картометрический метод	0.50	—
1434	562801.84	1416929.31	Картометрический метод	0.50	—
1435	562801.36	1416928.43	Картометрический метод	0.50	—
1436	562802.24	1416927.95	Картометрический метод	0.50	—
1433	562802.72	1416928.83	Картометрический метод	0.50	—
1437	562610.76	1416998.89	Картометрический метод	0.50	—
1438	562611.24	1416999.77	Картометрический метод	0.50	—
1439	562610.36	1417000.25	Картометрический метод	0.50	—
1440	562609.88	1416999.37	Картометрический метод	0.50	—
1437	562610.76	1416998.89	Картометрический метод	0.50	—
1441	562612.75	1417014.89	Картометрический метод	0.50	—
1442	562611.76	1417014.98	Картометрический метод	0.50	—
1443	562611.67	1417013.99	Картометрический метод	0.50	—
1444	562612.66	1417013.90	Картометрический метод	0.50	—
1441	562612.75	1417014.89	Картометрический метод	0.50	—
1445	562536.72	1417001.63	Картометрический метод	0.50	—
1446	562536.83	1417002.62	Картометрический метод	0.50	—
1447	562535.84	1417002.73	Картометрический метод	0.50	—
1448	562535.73	1417001.74	Картометрический метод	0.50	—
1445	562536.72	1417001.63	Картометрический метод	0.50	—
1449	562486.89	1416992.43	Картометрический метод	0.50	—
1450	562487.86	1416992.70	Картометрический метод	0.50	—
1451	562487.59	1416993.67	Картометрический метод	0.50	—
1452	562486.62	1416993.40	Картометрический метод	0.50	—
1449	562486.89	1416992.43	Картометрический метод	0.50	—
1453	562346.23	1416996.54	Картометрический метод	0.50	—
1454	562346.71	1416997.42	Картометрический метод	0.50	—
1455	562345.83	1416997.90	Картометрический метод	0.50	—
1456	562345.35	1416997.02	Картометрический метод	0.50	—
1453	562346.23	1416996.54	Картометрический метод	0.50	—
1457	560405.58	1417907.60	Картометрический метод	0.50	—
1458	560405.78	1417908.58	Картометрический метод	0.50	—
1459	560404.80	1417908.78	Картометрический метод	0.50	—
1460	560404.60	1417907.80	Картометрический метод	0.50	—
1457	560405.58	1417907.60	Картометрический метод	0.50	—
1461	560398.34	1417924.53	Картометрический метод	0.50	—
1462	560397.61	1417925.21	Картометрический метод	0.50	—
1463	560396.93	1417924.47	Картометрический метод	0.50	—
1464	560397.67	1417923.80	Картометрический метод	0.50	—
1461	560398.34	1417924.53	Картометрический метод	0.50	—
1465	560358.72	1417919.89	Картометрический метод	0.50	—
1466	560357.82	1417920.31	Картометрический метод	0.50	—

ОПИСАНИЕ МЕСТОПОЛОЖЕНИЯ ГРАНИЦ**Публичный сервитут**

(наименование объекта, местоположение границ которого описано)

Сведения о местоположении границ объекта

1	2	3	4	5	6
1467	560357.39	1417919.40	Картометрический метод	0.50	—
1468	560358.30	1417918.98	Картометрический метод	0.50	—
1465	560358.72	1417919.89	Картометрический метод	0.50	—
1469	560309.71	1417932.50	Картометрический метод	0.50	—
1470	560310.01	1417933.46	Картометрический метод	0.50	—
1471	560309.06	1417933.76	Картометрический метод	0.50	—
1472	560308.76	1417932.80	Картометрический метод	0.50	—
1469	560309.71	1417932.50	Картометрический метод	0.50	—
1473	560244.24	1417964.22	Картометрический метод	0.50	—
1474	560244.49	1417965.19	Картометрический метод	0.50	—
1475	560243.53	1417965.44	Картометрический метод	0.50	—
1476	560243.27	1417964.48	Картометрический метод	0.50	—
1473	560244.24	1417964.22	Картометрический метод	0.50	—
1477	559860.53	1418224.14	Картометрический метод	0.50	—
1478	559860.59	1418225.30	Картометрический метод	0.50	—
1479	559859.43	1418225.36	Картометрический метод	0.50	—
1480	559859.37	1418224.20	Картометрический метод	0.50	—
1477	559860.53	1418224.14	Картометрический метод	0.50	—
1481	559605.55	1418104.45	Картометрический метод	0.50	—
1482	559605.15	1418105.37	Картометрический метод	0.50	—
1483	559604.24	1418104.97	Картометрический метод	0.50	—
1484	559604.63	1418104.05	Картометрический метод	0.50	—
1481	559605.55	1418104.45	Картометрический метод	0.50	—
1485	569890.14	1411910.34	Картометрический метод	0.50	—
1486	569889.24	1411910.78	Картометрический метод	0.50	—
1487	569888.80	1411909.88	Картометрический метод	0.50	—
1488	569889.70	1411909.44	Картометрический метод	0.50	—
1485	569890.14	1411910.34	Картометрический метод	0.50	—
1489	569650.79	1412078.10	Картометрический метод	0.50	—
1490	569650.56	1412079.07	Картометрический метод	0.50	—
1491	569649.59	1412078.84	Картометрический метод	0.50	—
1492	569649.82	1412077.87	Картометрический метод	0.50	—
1489	569650.79	1412078.10	Картометрический метод	0.50	—
1493	569291.06	1412312.31	Картометрический метод	0.50	—
1494	569290.16	1412312.75	Картометрический метод	0.50	—
1495	569289.72	1412311.86	Картометрический метод	0.50	—
1496	569290.62	1412311.42	Картометрический метод	0.50	—
1493	569291.06	1412312.31	Картометрический метод	0.50	—
1497	568851.99	1412574.80	Картометрический метод	0.50	—
1498	568851.06	1412575.15	Картометрический метод	0.50	—
1499	568850.71	1412574.22	Картометрический метод	0.50	—
1500	568851.64	1412573.87	Картометрический метод	0.50	—

ОПИСАНИЕ МЕСТОПОЛОЖЕНИЯ ГРАНИЦ

Публичный сервитут

(наименование объекта, местоположение границ которого описано)

Сведения о местоположении границ объекта

1	2	3	4	5	6
1497	568851.99	1412574.80	Картометрический метод	0.50	—
1501	568139.73	1412853.76	Картометрический метод	0.50	—
1502	568139.44	1412854.71	Картометрический метод	0.50	—
1503	568138.48	1412854.41	Картометрический метод	0.50	—
1504	568138.78	1412853.46	Картометрический метод	0.50	—
1501	568139.73	1412853.76	Картометрический метод	0.50	—
1505	568200.06	1412896.65	Картометрический метод	0.50	—
1506	568201.25	1412896.68	Картометрический метод	0.50	—
1507	568201.22	1412897.89	Картометрический метод	0.50	—
1508	568200.03	1412897.86	Картометрический метод	0.50	—
1505	568200.06	1412896.65	Картометрический метод	0.50	—
1509	568160.04	1412902.04	Картометрический метод	0.50	—
1510	568161.05	1412902.67	Картометрический метод	0.50	—
1511	568160.40	1412903.70	Картометрический метод	0.50	—
1512	568159.40	1412903.06	Картометрический метод	0.50	—
1509	568160.04	1412902.04	Картометрический метод	0.50	—
1513	568108.91	1412894.65	Картометрический метод	0.50	—
1514	568107.97	1412894.97	Картометрический метод	0.50	—
1515	568107.65	1412894.03	Картометрический метод	0.50	—
1516	568108.59	1412893.71	Картометрический метод	0.50	—
1513	568108.91	1412894.65	Картометрический метод	0.50	—
1517	567833.90	1412944.42	Картометрический метод	0.50	—
1518	567832.96	1412944.74	Картометрический метод	0.50	—
1519	567832.64	1412943.80	Картометрический метод	0.50	—
1520	567833.58	1412943.48	Картометрический метод	0.50	—
1517	567833.90	1412944.42	Картометрический метод	0.50	—
1521	567780.48	1412925.81	Картометрический метод	0.50	—
1522	567779.54	1412926.13	Картометрический метод	0.50	—
1523	567779.22	1412925.19	Картометрический метод	0.50	—
1524	567780.16	1412924.87	Картометрический метод	0.50	—
1521	567780.48	1412925.81	Картометрический метод	0.50	—
1525	567736.13	1412942.88	Картометрический метод	0.50	—
1526	567735.18	1412943.21	Картометрический метод	0.50	—
1527	567734.86	1412942.26	Картометрический метод	0.50	—
1528	567735.81	1412941.94	Картометрический метод	0.50	—
1525	567736.13	1412942.88	Картометрический метод	0.50	—
1529	567620.85	1413040.29	Картометрический метод	0.50	—
1530	567620.24	1413041.32	Картометрический метод	0.50	—
1531	567619.20	1413040.71	Картометрический метод	0.50	—
1532	567619.80	1413039.68	Картометрический метод	0.50	—
1529	567620.85	1413040.29	Картометрический метод	0.50	—

ОПИСАНИЕ МЕСТОПОЛОЖЕНИЯ ГРАНИЦ

Публичный сервитут

(наименование объекта, местоположение границ которого описано)

Сведения о местоположении границ объекта

1	2	3	4	5	6
1533	567547.01	1413089.49	Картометрический метод	0.50	—
1534	567547.33	1413090.43	Картометрический метод	0.50	—
1535	567546.39	1413090.75	Картометрический метод	0.50	—
1536	567546.07	1413089.81	Картометрический метод	0.50	—
1533	567547.01	1413089.49	Картометрический метод	0.50	—
1537	567510.18	1413128.55	Картометрический метод	0.50	—
1538	567509.24	1413128.87	Картометрический метод	0.50	—
1539	567508.92	1413127.93	Картометрический метод	0.50	—
1540	567509.86	1413127.61	Картометрический метод	0.50	—
1537	567510.18	1413128.55	Картометрический метод	0.50	—
1541	567367.83	1413268.10	Картометрический метод	0.50	—
1542	567368.15	1413269.05	Картометрический метод	0.50	—
1543	567367.21	1413269.37	Картометрический метод	0.50	—
1544	567366.89	1413268.42	Картометрический метод	0.50	—
1541	567367.83	1413268.10	Картометрический метод	0.50	—
1545	567333.21	1413304.12	Картометрический метод	0.50	—
1546	567332.27	1413304.44	Картометрический метод	0.50	—
1547	567331.95	1413303.50	Картометрический метод	0.50	—
1548	567332.89	1413303.18	Картометрический метод	0.50	—
1545	567333.21	1413304.12	Картометрический метод	0.50	—
1549	567263.91	1413372.43	Картометрический метод	0.50	—
1550	567264.23	1413373.38	Картометрический метод	0.50	—
1551	567263.29	1413373.70	Картометрический метод	0.50	—
1552	567262.96	1413372.75	Картометрический метод	0.50	—
1549	567263.91	1413372.43	Картометрический метод	0.50	—
1553	567193.46	1413445.41	Картометрический метод	0.50	—
1554	567192.51	1413445.73	Картометрический метод	0.50	—
1555	567192.19	1413444.79	Картометрический метод	0.50	—
1556	567193.14	1413444.46	Картометрический метод	0.50	—
1553	567193.46	1413445.41	Картометрический метод	0.50	—
1557	567015.27	1413622.84	Картометрический метод	0.50	—
1558	567015.59	1413623.78	Картометрический метод	0.50	—
1559	567014.64	1413624.10	Картометрический метод	0.50	—
1560	567014.32	1413623.16	Картометрический метод	0.50	—
1557	567015.27	1413622.84	Картометрический метод	0.50	—
1561	566916.50	1413724.15	Картометрический метод	0.50	—
1562	566915.56	1413724.47	Картометрический метод	0.50	—
1563	566915.24	1413723.53	Картометрический метод	0.50	—
1564	566916.18	1413723.21	Картометрический метод	0.50	—
1561	566916.50	1413724.15	Картометрический метод	0.50	—
1565	566768.45	1413873.20	Картометрический метод	0.50	—
1566	566767.50	1413873.52	Картометрический метод	0.50	—

ОПИСАНИЕ МЕСТОПОЛОЖЕНИЯ ГРАНИЦ**Публичный сервитут**

(наименование объекта, местоположение границ которого описано)

Сведения о местоположении границ объекта

1	2	3	4	5	6
1567	566767.18	1413872.57	Картометрический метод	0.50	—
1568	566768.13	1413872.25	Картометрический метод	0.50	—
1565	566768.45	1413873.20	Картометрический метод	0.50	—
1569	566733.25	1413908.37	Картометрический метод	0.50	—
1570	566732.57	1413909.10	Картометрический метод	0.50	—
1571	566731.84	1413908.41	Картометрический метод	0.50	—
1572	566732.53	1413907.68	Картометрический метод	0.50	—
1569	566733.25	1413908.37	Картометрический метод	0.50	—
1573	566622.69	1414017.94	Картометрический метод	0.50	—
1574	566621.93	1414018.59	Картометрический метод	0.50	—
1575	566621.28	1414017.83	Картометрический метод	0.50	—
1576	566622.03	1414017.18	Картометрический метод	0.50	—
1573	566622.69	1414017.94	Картометрический метод	0.50	—
1577	566310.22	1414335.46	Картометрический метод	0.50	—
1578	566310.50	1414336.42	Картометрический метод	0.50	—
1579	566309.54	1414336.70	Картометрический метод	0.50	—
1580	566309.26	1414335.74	Картометрический метод	0.50	—
1577	566310.22	1414335.46	Картометрический метод	0.50	—
1581	566039.80	1414594.03	Картометрический метод	0.50	—
1582	566038.86	1414594.39	Картометрический метод	0.50	—
1583	566038.50	1414593.45	Картометрический метод	0.50	—
1584	566039.44	1414593.09	Картометрический метод	0.50	—
1581	566039.80	1414594.03	Картометрический метод	0.50	—
1585	565871.49	1414800.21	Картометрический метод	0.50	—
1586	565871.71	1414801.19	Картометрический метод	0.50	—
1587	565870.74	1414801.41	Картометрический метод	0.50	—
1588	565870.52	1414800.43	Картометрический метод	0.50	—
1585	565871.49	1414800.21	Картометрический метод	0.50	—
1589	565863.36	1414785.18	Картометрический метод	0.50	—
1590	565862.67	1414785.91	Картометрический метод	0.50	—
1591	565861.94	1414785.22	Картометрический метод	0.50	—
1592	565862.63	1414784.49	Картометрический метод	0.50	—
1589	565863.36	1414785.18	Картометрический метод	0.50	—
1593	565793.82	1414858.98	Картометрический метод	0.50	—
1594	565794.40	1414859.80	Картометрический метод	0.50	—
1595	565793.58	1414860.38	Картометрический метод	0.50	—
1596	565793.00	1414859.56	Картометрический метод	0.50	—
1593	565793.82	1414858.98	Картометрический метод	0.50	—
1597	565759.84	1414895.43	Картометрический метод	0.50	—
1598	565760.06	1414896.41	Картометрический метод	0.50	—
1599	565759.08	1414896.63	Картометрический метод	0.50	—
1600	565758.87	1414895.65	Картометрический метод	0.50	—

ОПИСАНИЕ МЕСТОПОЛОЖЕНИЯ ГРАНИЦ

Публичный сервитут

(наименование объекта, местоположение границ которого описано)

Сведения о местоположении границ объекта

1	2	3	4	5	6
1597	565759.84	1414895.43	Картометрический метод	0.50	—
1601	565306.40	1415401.81	Картометрический метод	0.50	—
1602	565305.52	1415402.27	Картометрический метод	0.50	—
1603	565305.06	1415401.38	Картометрический метод	0.50	—
1604	565305.95	1415400.92	Картометрический метод	0.50	—
1601	565306.40	1415401.81	Картометрический метод	0.50	—
1605	565193.08	1415599.22	Картометрический метод	0.50	—
1606	565192.43	1415600.21	Картометрический метод	0.50	—
1607	565191.41	1415599.54	Картометрический метод	0.50	—
1608	565192.07	1415598.55	Картометрический метод	0.50	—
1605	565193.08	1415599.22	Картометрический метод	0.50	—
1609	565142.04	1415678.12	Картометрический метод	0.50	—
1610	565142.09	1415679.11	Картометрический метод	0.50	—
1611	565141.10	1415679.17	Картометрический метод	0.50	—
1612	565141.04	1415678.17	Картометрический метод	0.50	—
1609	565142.04	1415678.12	Картометрический метод	0.50	—
1613	564988.96	1415851.88	Картометрический метод	0.50	—
1614	564989.23	1415852.85	Картометрический метод	0.50	—
1615	564988.26	1415853.12	Картометрический метод	0.50	—
1616	564987.99	1415852.15	Картометрический метод	0.50	—
1613	564988.96	1415851.88	Картометрический метод	0.50	—
1617	564927.17	1415930.96	Картометрический метод	0.50	—
1618	564927.45	1415931.92	Картометрический метод	0.50	—
1619	564926.49	1415932.20	Картометрический метод	0.50	—
1620	564926.21	1415931.24	Картометрический метод	0.50	—
1617	564927.17	1415930.96	Картометрический метод	0.50	—
1621	564832.21	1416074.70	Картометрический метод	0.50	—
1622	564833.20	1416074.87	Картометрический метод	0.50	—
1623	564833.03	1416075.86	Картометрический метод	0.50	—
1624	564832.04	1416075.69	Картометрический метод	0.50	—
1621	564832.21	1416074.70	Картометрический метод	0.50	—
1625	564642.12	1416311.26	Картометрический метод	0.50	—
1626	564643.26	1416311.61	Картометрический метод	0.50	—
1627	564642.91	1416312.77	Картометрический метод	0.50	—
1628	564641.77	1416312.42	Картометрический метод	0.50	—
1625	564642.12	1416311.26	Картометрический метод	0.50	—
1629	563389.69	1416908.69	Картометрический метод	0.50	—
1630	563390.63	1416909.05	Картометрический метод	0.50	—
1631	563390.27	1416909.99	Картометрический метод	0.50	—
1632	563389.33	1416909.63	Картометрический метод	0.50	—
1629	563389.69	1416908.69	Картометрический метод	0.50	—

ОПИСАНИЕ МЕСТОПОЛОЖЕНИЯ ГРАНИЦ

Публичный сервитут

(наименование объекта, местоположение границ которого описано)

Сведения о местоположении границ объекта

1	2	3	4	5	6
1633	563348.45	1416910.19	Картометрический метод	0.50	—
1634	563347.26	1416910.20	Картометрический метод	0.50	—
1635	563347.25	1416908.98	Картометрический метод	0.50	—
1636	563348.44	1416908.97	Картометрический метод	0.50	—
1633	563348.45	1416910.19	Картометрический метод	0.50	—
1637	562989.15	1416953.18	Картометрический метод	0.50	—
1638	562988.17	1416953.38	Картометрический метод	0.50	—
1639	562987.97	1416952.40	Картометрический метод	0.50	—
1640	562988.95	1416952.20	Картометрический метод	0.50	—
1637	562989.15	1416953.18	Картометрический метод	0.50	—
1641	562850.26	1416939.98	Картометрический метод	0.50	—
1642	562850.26	1416940.98	Картометрический метод	0.50	—
1643	562849.26	1416940.98	Картометрический метод	0.50	—
1644	562849.26	1416939.98	Картометрический метод	0.50	—
1641	562850.26	1416939.98	Картометрический метод	0.50	—
1645	562787.55	1416929.89	Картометрический метод	0.50	—
1646	562786.57	1416930.09	Картометрический метод	0.50	—
1647	562786.37	1416929.11	Картометрический метод	0.50	—
1648	562787.35	1416928.91	Картометрический метод	0.50	—
1645	562787.55	1416929.89	Картометрический метод	0.50	—
1649	562708.26	1416978.84	Картометрический метод	0.50	—
1650	562708.74	1416979.72	Картометрический метод	0.50	—
1651	562707.86	1416980.20	Картометрический метод	0.50	—
1652	562707.38	1416979.32	Картометрический метод	0.50	—
1649	562708.26	1416978.84	Картометрический метод	0.50	—
1653	562232.12	1417030.57	Картометрический метод	0.50	—
1654	562233.31	1417030.66	Картометрический метод	0.50	—
1655	562233.22	1417031.87	Картометрический метод	0.50	—
1656	562232.03	1417031.78	Картометрический метод	0.50	—
1653	562232.12	1417030.57	Картометрический метод	0.50	—
1657	561586.67	1417768.60	Картометрический метод	0.50	—
1658	561587.56	1417769.06	Картометрический метод	0.50	—
1659	561587.10	1417769.95	Картометрический метод	0.50	—
1660	561586.22	1417769.49	Картометрический метод	0.50	—
1657	561586.67	1417768.60	Картометрический метод	0.50	—
1661	560833.36	1417798.57	Картометрический метод	0.50	—
1662	560832.36	1417798.60	Картометрический метод	0.50	—
1663	560832.33	1417797.60	Картометрический метод	0.50	—
1664	560833.33	1417797.57	Картометрический метод	0.50	—
1661	560833.36	1417798.57	Картометрический метод	0.50	—
1665	560278.20	1417943.01	Картометрический метод	0.50	—
1666	560278.50	1417944.16	Картометрический метод	0.50	—

ОПИСАНИЕ МЕСТОПОЛОЖЕНИЯ ГРАНИЦ

Публичный сервитут

(наименование объекта, местоположение границ которого описано)

Сведения о местоположении границ объекта

1	2	3	4	5	6
1667	560277.33	1417944.47	Картометрический метод	0.50	—
1668	560277.03	1417943.32	Картометрический метод	0.50	—
1665	560278.20	1417943.01	Картометрический метод	0.50	—
1669	560160.55	1417954.96	Картометрический метод	0.50	—
1670	560160.81	1417955.92	Картометрический метод	0.50	—
1671	560159.84	1417956.18	Картометрический метод	0.50	—
1672	560159.59	1417955.21	Картометрический метод	0.50	—
1669	560160.55	1417954.96	Картометрический метод	0.50	—
1673	560138.42	1417991.27	Картометрический метод	0.50	—
1674	560138.67	1417992.23	Картометрический метод	0.50	—
1675	560137.71	1417992.49	Картометрический метод	0.50	—
1676	560137.45	1417991.52	Картометрический метод	0.50	—
1673	560138.42	1417991.27	Картометрический метод	0.50	—
1677	560004.41	1418025.51	Картометрический метод	0.50	—
1678	560004.67	1418026.48	Картометрический метод	0.50	—
1679	560003.70	1418026.73	Картометрический метод	0.50	—
1680	560003.45	1418025.76	Картометрический метод	0.50	—
1677	560004.41	1418025.51	Картометрический метод	0.50	—
1681	559907.98	1418060.86	Картометрический метод	0.50	—
1682	559908.76	1418061.48	Картометрический метод	0.50	—
1683	559908.14	1418062.26	Картометрический метод	0.50	—
1684	559907.36	1418061.64	Картометрический метод	0.50	—
1681	559907.98	1418060.86	Картометрический метод	0.50	—
1685	559768.80	1418225.02	Картометрический метод	0.50	—
1686	559769.89	1418225.49	Картометрический метод	0.50	—
1687	559769.42	1418226.60	Картометрический метод	0.50	—
1688	559768.32	1418226.13	Картометрический метод	0.50	—
1685	559768.80	1418225.02	Картометрический метод	0.50	—
1689	559746.45	1418173.06	Картометрический метод	0.50	—
1690	559743.53	1418179.61	Картометрический метод	0.50	—
1691	559733.95	1418175.34	Картометрический метод	0.50	—
1692	559736.87	1418168.79	Картометрический метод	0.50	—
1689	559746.45	1418173.06	Картометрический метод	0.50	—
1693	559742.12	1418168.89	Картометрический метод	0.50	—
1694	559743.21	1418169.36	Картометрический метод	0.50	—
1695	559742.73	1418170.47	Картометрический метод	0.50	—
1696	559741.64	1418170.00	Картометрический метод	0.50	—
1693	559742.12	1418168.89	Картометрический метод	0.50	—
1697	569409.64	1412228.72	Картометрический метод	0.50	—
1698	569408.74	1412229.16	Картометрический метод	0.50	—
1699	569408.30	1412228.26	Картометрический метод	0.50	—
1700	569409.20	1412227.82	Картометрический метод	0.50	—

ОПИСАНИЕ МЕСТОПОЛОЖЕНИЯ ГРАНИЦ**Публичный сервитут**

(наименование объекта, местоположение границ которого описано)

Сведения о местоположении границ объекта

1	2	3	4	5	6
1697	569409.64	1412228.72	Картометрический метод	0.50	—
1701	568197.18	1412850.38	Картометрический метод	0.50	—
1702	568197.04	1412851.58	Картометрический метод	0.50	—
1703	568195.86	1412851.44	Картометрический метод	0.50	—
1704	568196.00	1412850.24	Картометрический метод	0.50	—
1701	568197.18	1412850.38	Картометрический метод	0.50	—
1705	568141.39	1412881.46	Картометрический метод	0.50	—
1706	568140.86	1412882.55	Картометрический метод	0.50	—
1707	568139.79	1412882.02	Картометрический метод	0.50	—
1708	568140.32	1412880.94	Картометрический метод	0.50	—
1705	568141.39	1412881.46	Картометрический метод	0.50	—
1709	567696.25	1412961.85	Картометрический метод	0.50	—
1710	567695.31	1412962.17	Картометрический метод	0.50	—
1711	567694.99	1412961.23	Картометрический метод	0.50	—
1712	567695.93	1412960.91	Картометрический метод	0.50	—
1709	567696.25	1412961.85	Картометрический метод	0.50	—
1713	567588.72	1413050.89	Картометрический метод	0.50	—
1714	567587.67	1413051.49	Картометрический метод	0.50	—
1715	567587.08	1413050.45	Картометрический метод	0.50	—
1716	567588.13	1413049.85	Картометрический метод	0.50	—
1713	567588.72	1413050.89	Картометрический метод	0.50	—
1717	567146.88	1413467.58	Картометрический метод	0.50	—
1718	567147.20	1413468.52	Картометрический метод	0.50	—
1719	567146.26	1413468.84	Картометрический метод	0.50	—
1720	567145.94	1413467.90	Картометрический метод	0.50	—
1717	567146.88	1413467.58	Картометрический метод	0.50	—
1721	567076.10	1413539.58	Картометрический метод	0.50	—
1722	567076.42	1413540.53	Картометрический метод	0.50	—
1723	567075.47	1413540.85	Картометрический метод	0.50	—
1724	567075.15	1413539.90	Картометрический метод	0.50	—
1721	567076.10	1413539.58	Картометрический метод	0.50	—
1725	566593.86	1414047.29	Картометрический метод	0.50	—
1726	566594.02	1414048.28	Картометрический метод	0.50	—
1727	566593.03	1414048.43	Картометрический метод	0.50	—
1728	566592.87	1414047.45	Картометрический метод	0.50	—
1725	566593.86	1414047.29	Картометрический метод	0.50	—
1729	566424.25	1414197.08	Картометрический метод	0.50	—
1730	566424.90	1414197.84	Картометрический метод	0.50	—
1731	566424.14	1414198.49	Картометрический метод	0.50	—
1732	566423.49	1414197.73	Картометрический метод	0.50	—
1729	566424.25	1414197.08	Картометрический метод	0.50	—

ОПИСАНИЕ МЕСТОПОЛОЖЕНИЯ ГРАНИЦ**Публичный сервитут**

(наименование объекта, местоположение границ которого описано)

Сведения о местоположении границ объекта

1	2	3	4	5	6
1733	566143.09	1414484.08	Картометрический метод	0.50	—
1734	566142.94	1414485.07	Картометрический метод	0.50	—
1735	566141.95	1414484.92	Картометрический метод	0.50	—
1736	566142.10	1414483.93	Картометрический метод	0.50	—
1733	566143.09	1414484.08	Картометрический метод	0.50	—
1737	566142.11	1414505.74	Картометрический метод	0.50	—
1738	566142.06	1414506.73	Картометрический метод	0.50	—
1739	566141.07	1414506.68	Картометрический метод	0.50	—
1740	566141.12	1414505.69	Картометрический метод	0.50	—
1737	566142.11	1414505.74	Картометрический метод	0.50	—
1741	566037.86	1414620.18	Картометрический метод	0.50	—
1742	566038.39	1414621.02	Картометрический метод	0.50	—
1743	566037.55	1414621.56	Картометрический метод	0.50	—
1744	566037.01	1414620.71	Картометрический метод	0.50	—
1741	566037.86	1414620.18	Картометрический метод	0.50	—
1745	565934.98	1414706.56	Картометрический метод	0.50	—
1746	565935.19	1414707.53	Картометрический метод	0.50	—
1747	565934.22	1414707.75	Картометрический метод	0.50	—
1748	565934.00	1414706.78	Картометрический метод	0.50	—
1745	565934.98	1414706.56	Картометрический метод	0.50	—
1749	565640.67	1414972.69	Картометрический метод	0.50	—
1750	565639.71	1414972.97	Картометрический метод	0.50	—
1751	565639.43	1414972.01	Картометрический метод	0.50	—
1752	565640.39	1414971.73	Картометрический метод	0.50	—
1749	565640.67	1414972.69	Картометрический метод	0.50	—
1753	565336.90	1415356.24	Картометрический метод	0.50	—
1754	565337.36	1415357.13	Картометрический метод	0.50	—
1755	565336.47	1415357.58	Картометрический метод	0.50	—
1756	565336.01	1415356.70	Картометрический метод	0.50	—
1753	565336.90	1415356.24	Картометрический метод	0.50	—
1757	565275.00	1415445.60	Картометрический метод	0.50	—
1758	565275.45	1415446.49	Картометрический метод	0.50	—
1759	565274.57	1415446.95	Картометрический метод	0.50	—
1760	565274.11	1415446.06	Картометрический метод	0.50	—
1757	565275.00	1415445.60	Картометрический метод	0.50	—
1761	565209.62	1415576.01	Картометрический метод	0.50	—
1762	565208.63	1415576.19	Картометрический метод	0.50	—
1763	565208.45	1415575.21	Картометрический метод	0.50	—
1764	565209.43	1415575.02	Картометрический метод	0.50	—
1761	565209.62	1415576.01	Картометрический метод	0.50	—
1765	565155.35	1415627.03	Картометрический метод	0.50	—
1766	565155.81	1415627.92	Картометрический метод	0.50	—

ОПИСАНИЕ МЕСТОПОЛОЖЕНИЯ ГРАНИЦ**Публичный сервитут**

(наименование объекта, местоположение границ которого описано)

Сведения о местоположении границ объекта

1	2	3	4	5	6
1767	565154.92	1415628.38	Картометрический метод	0.50	—
1768	565154.46	1415627.49	Картометрический метод	0.50	—
1765	565155.35	1415627.03	Картометрический метод	0.50	—
1769	565022.84	1415833.98	Картометрический метод	0.50	—
1770	565022.46	1415834.90	Картометрический метод	0.50	—
1771	565021.53	1415834.52	Картометрический метод	0.50	—
1772	565021.92	1415833.60	Картометрический метод	0.50	—
1769	565022.84	1415833.98	Картометрический метод	0.50	—
1773	564962.37	1415913.43	Картометрический метод	0.50	—
1774	564961.78	1415914.24	Картометрический метод	0.50	—
1775	564960.97	1415913.65	Картометрический метод	0.50	—
1776	564961.56	1415912.84	Картометрический метод	0.50	—
1773	564962.37	1415913.43	Картометрический метод	0.50	—
1777	564912.82	1415971.83	Картометрический метод	0.50	—
1778	564913.67	1415972.66	Картометрический метод	0.50	—
1779	564912.82	1415973.53	Картометрический метод	0.50	—
1780	564911.97	1415972.70	Картометрический метод	0.50	—
1777	564912.82	1415971.83	Картометрический метод	0.50	—
1781	564869.91	1416029.78	Картометрический метод	0.50	—
1782	564869.32	1416030.59	Картометрический метод	0.50	—
1783	564868.51	1416030.00	Картометрический метод	0.50	—
1784	564869.10	1416029.19	Картометрический метод	0.50	—
1781	564869.91	1416029.78	Картометрический метод	0.50	—
1785	564821.16	1416085.59	Картометрический метод	0.50	—
1786	564820.31	1416086.46	Картометрический метод	0.50	—
1787	564819.46	1416085.63	Картометрический метод	0.50	—
1788	564820.31	1416084.76	Картометрический метод	0.50	—
1785	564821.16	1416085.59	Картометрический метод	0.50	—
1789	564816.51	1416089.61	Картометрический метод	0.50	—
1790	564817.51	1416090.26	Картометрический метод	0.50	—
1791	564816.85	1416091.28	Картометрический метод	0.50	—
1792	564815.85	1416090.63	Картометрический метод	0.50	—
1789	564816.51	1416089.61	Картометрический метод	0.50	—
1793	564681.42	1416239.52	Картометрический метод	0.50	—
1794	564682.30	1416240.32	Картометрический метод	0.50	—
1795	564681.48	1416241.22	Картометрический метод	0.50	—
1796	564680.60	1416240.42	Картометрический метод	0.50	—
1793	564681.42	1416239.52	Картометрический метод	0.50	—
1797	564657.88	1416277.56	Картометрический метод	0.50	—
1798	564658.10	1416278.54	Картометрический метод	0.50	—
1799	564657.12	1416278.76	Картометрический метод	0.50	—
1800	564656.90	1416277.78	Картометрический метод	0.50	—

ОПИСАНИЕ МЕСТОПОЛОЖЕНИЯ ГРАНИЦ**Публичный сервитут**

(наименование объекта, местоположение границ которого описано)

Сведения о местоположении границ объекта

1	2	3	4	5	6
1797	564657.88	1416277.56	Картометрический метод	0.50	—
1801	564617.88	1416384.39	Картометрический метод	0.50	—
1802	564618.82	1416384.75	Картометрический метод	0.50	—
1803	564618.46	1416385.69	Картометрический метод	0.50	—
1804	564617.52	1416385.33	Картометрический метод	0.50	—
1801	564617.88	1416384.39	Картометрический метод	0.50	—
1805	564612.63	1416318.82	Картометрический метод	0.50	—
1806	564613.77	1416319.17	Картометрический метод	0.50	—
1807	564613.40	1416320.33	Картометрический метод	0.50	—
1808	564612.27	1416319.97	Картометрический метод	0.50	—
1805	564612.63	1416318.82	Картометрический метод	0.50	—
1809	563538.12	1416692.64	Картометрический метод	0.50	—
1810	563539.18	1416693.18	Картометрический метод	0.50	—
1811	563538.63	1416694.26	Картометрический метод	0.50	—
1812	563537.57	1416693.73	Картометрический метод	0.50	—
1809	563538.12	1416692.64	Картометрический метод	0.50	—
1813	563523.85	1416731.24	Картометрический метод	0.50	—
1814	563524.84	1416731.35	Картометрический метод	0.50	—
1815	563524.73	1416732.34	Картометрический метод	0.50	—
1816	563523.74	1416732.23	Картометрический метод	0.50	—
1813	563523.85	1416731.24	Картометрический метод	0.50	—
1817	563155.20	1416921.82	Картометрический метод	0.50	—
1818	563154.50	1416922.54	Картометрический метод	0.50	—
1819	563153.78	1416921.84	Картометрический метод	0.50	—
1820	563154.48	1416921.12	Картометрический метод	0.50	—
1817	563155.20	1416921.82	Картометрический метод	0.50	—
1821	563130.67	1416906.59	Картометрический метод	0.50	—
1822	563130.87	1416907.57	Картометрический метод	0.50	—
1823	563129.89	1416907.77	Картометрический метод	0.50	—
1824	563129.69	1416906.79	Картометрический метод	0.50	—
1821	563130.67	1416906.59	Картометрический метод	0.50	—
1825	563026.81	1416956.90	Картометрический метод	0.50	—
1826	563027.83	1416957.51	Картометрический метод	0.50	—
1827	563027.21	1416958.55	Картометрический метод	0.50	—
1828	563026.19	1416957.94	Картометрический метод	0.50	—
1825	563026.81	1416956.90	Картометрический метод	0.50	—
1829	562752.76	1416958.03	Картометрический метод	0.50	—
1830	562753.68	1416958.43	Картометрический метод	0.50	—
1831	562753.28	1416959.35	Картометрический метод	0.50	—
1832	562752.36	1416958.95	Картометрический метод	0.50	—
1829	562752.76	1416958.03	Картометрический метод	0.50	—

ОПИСАНИЕ МЕСТОПОЛОЖЕНИЯ ГРАНИЦ

Публичный сервитут

(наименование объекта, местоположение границ которого описано)

Сведения о местоположении границ объекта

1	2	3	4	5	6
1833	561609.01	1417721.84	Картометрический метод	0.50	—
1834	561608.55	1417722.73	Картометрический метод	0.50	—
1835	561607.66	1417722.27	Картометрический метод	0.50	—
1836	561608.12	1417721.38	Картометрический метод	0.50	—
1833	561609.01	1417721.84	Картометрический метод	0.50	—
1837	561568.36	1417775.85	Картометрический метод	0.50	—
1838	561568.20	1417776.84	Картометрический метод	0.50	—
1839	561567.21	1417776.67	Картометрический метод	0.50	—
1840	561567.38	1417775.69	Картометрический метод	0.50	—
1837	561568.36	1417775.85	Картометрический метод	0.50	—
1841	561553.39	1417807.50	Картометрический метод	0.50	—
1842	561554.52	1417807.87	Картометрический метод	0.50	—
1843	561554.15	1417809.02	Картометрический метод	0.50	—
1844	561553.02	1417808.66	Картометрический метод	0.50	—
1841	561553.39	1417807.50	Картометрический метод	0.50	—
1845	560838.69	1417817.49	Картометрический метод	0.50	—
1846	560837.56	1417817.92	Картометрический метод	0.50	—
1847	560837.13	1417816.81	Картометрический метод	0.50	—
1848	560838.26	1417816.38	Картометрический метод	0.50	—
1845	560838.69	1417817.49	Картометрический метод	0.50	—
1849	560765.83	1417831.30	Картометрический метод	0.50	—
1850	560766.33	1417832.17	Картометрический метод	0.50	—
1851	560765.45	1417832.66	Картометрический метод	0.50	—
1852	560764.96	1417831.79	Картометрический метод	0.50	—
1849	560765.83	1417831.30	Картометрический метод	0.50	—
1853	560297.60	1417951.56	Картометрический метод	0.50	—
1854	560296.66	1417951.91	Картометрический метод	0.50	—
1855	560296.31	1417950.98	Картометрический метод	0.50	—
1856	560297.24	1417950.62	Картометрический метод	0.50	—
1853	560297.60	1417951.56	Картометрический метод	0.50	—
1857	560261.36	1417944.52	Картометрический метод	0.50	—
1858	560261.64	1417945.48	Картометрический метод	0.50	—
1859	560260.68	1417945.75	Картометрический метод	0.50	—
1860	560260.40	1417944.79	Картометрический метод	0.50	—
1857	560261.36	1417944.52	Картометрический метод	0.50	—
1861	559917.21	1418106.63	Картометрический метод	0.50	—
1862	559918.25	1418107.22	Картометрический метод	0.50	—
1863	559917.65	1418108.27	Картометрический метод	0.50	—
1864	559916.61	1418107.69	Картометрический метод	0.50	—
1861	559917.21	1418106.63	Картометрический метод	0.50	—
1865	559820.49	1418210.98	Картометрический метод	0.50	—
1866	559821.07	1418211.80	Картометрический метод	0.50	—

ОПИСАНИЕ МЕСТОПОЛОЖЕНИЯ ГРАНИЦ

Публичный сервитут

(наименование объекта, местоположение границ которого описано)

Сведения о местоположении границ объекта

1	2	3	4	5	6
1867	559820.25	1418212.38	Картометрический метод	0.50	—
1868	559819.67	1418211.56	Картометрический метод	0.50	—
1865	559820.49	1418210.98	Картометрический метод	0.50	—
1869	559779.19	1418190.56	Картометрический метод	0.50	—
1870	559778.79	1418191.48	Картометрический метод	0.50	—
1871	559777.87	1418191.08	Картометрический метод	0.50	—
1872	559778.27	1418190.16	Картометрический метод	0.50	—
1869	559779.19	1418190.56	Картометрический метод	0.50	—

3. Сведения о характерных точках части (частей) границы объекта

Обозначение характерных точек части границы	Координаты, м		Метод определения координат характерной точки	Средняя квадратическая погрешность положения характерной точки (M _t), м	Описание обозначения точки на местности (при наличии)
	X	Y			
1	2	3	4	5	6
Часть № —					
—	—	—	—	—	—

ОПИСАНИЕ МЕСТОПОЛОЖЕНИЯ ГРАНИЦ

Публичный сервитут

(наименование объекта, местоположение границ которого описано)

Сведения о местоположении измененных (уточненных) границ объекта

1. Система координат —

2. Сведения о характерных точках границ объекта

Обозначение характерных точек границ	Существующие координаты, м		Измененные (уточненные) координаты, м		Метод определения координат характерной точки	Средняя квадратическая погрешность положения характерной точки (M_t), м	Описание обозначения точки на местности (при наличии)
	X	Y	X	Y			
1	2	3	4	5	6	7	8
—	—	—	—	—	—	—	—

3. Сведения о характерных точках части (частей) границы объекта

Часть № —

Обозначение характерных точек границ	Существующие координаты, м		Измененные (уточненные) координаты, м		Метод определения координат характерной точки	Средняя квадратическая погрешность положения характерной точки (M_t), м	Описание обозначения точки на местности (при наличии)
	X	Y	X	Y			
1	2	3	4	5	6	7	8
—	—	—	—	—	—	—	—

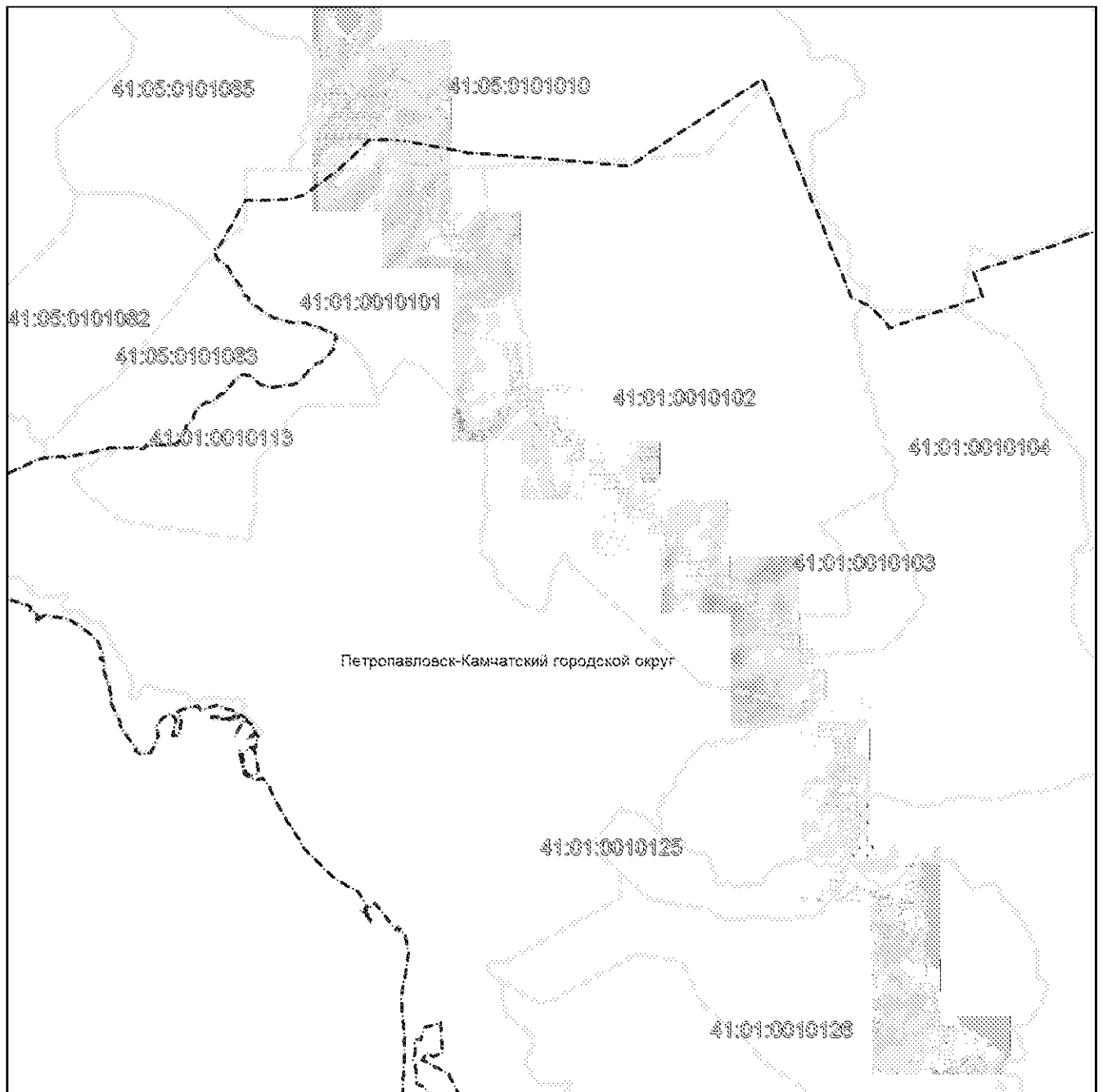
ОПИСАНИЕ МЕСТОПОЛОЖЕНИЯ ГРАНИЦ

Публичный сервитут

(наименование объекта, местоположение границ которого описано)

Схема расположения границ объекта

Основной лист



Масштаб 1: 75000

Используемые условные знаки и обозначения:



— область выносного листа,

23

— номер выносного листа.

Остальные используемые условные знаки и обозначения приведены на отдельной странице в конце раздела.

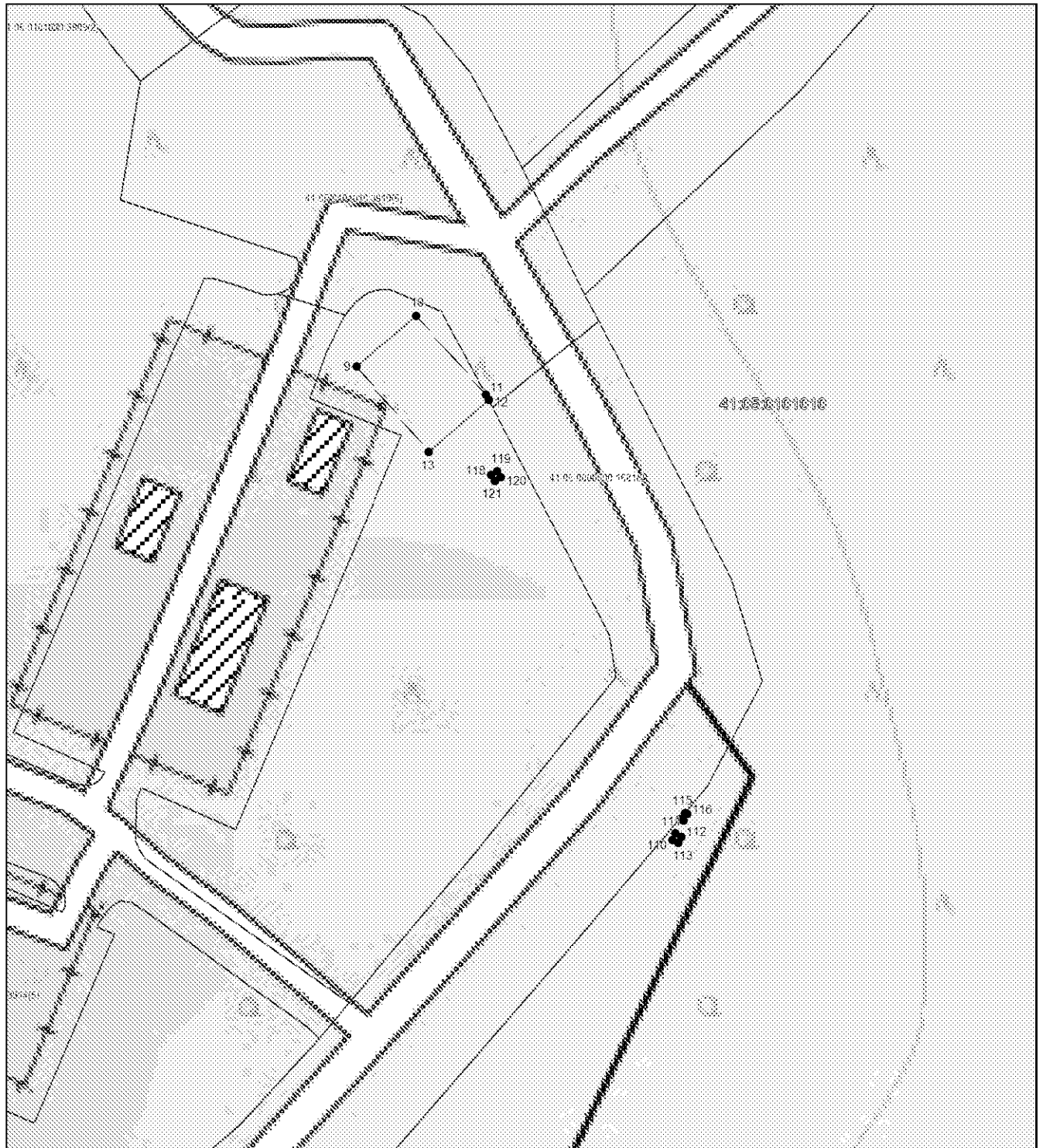
ОПИСАНИЕ МЕСТОПОЛОЖЕНИЯ ГРАНИЦ

Публичный сервитут

(наименование объекта, местоположение границ которого описано)

Схема расположения границ объекта

Выносной лист №1



Масштаб 1:1000

Используемые условные знаки и обозначения приведены на отдельной странице в конце раздела.

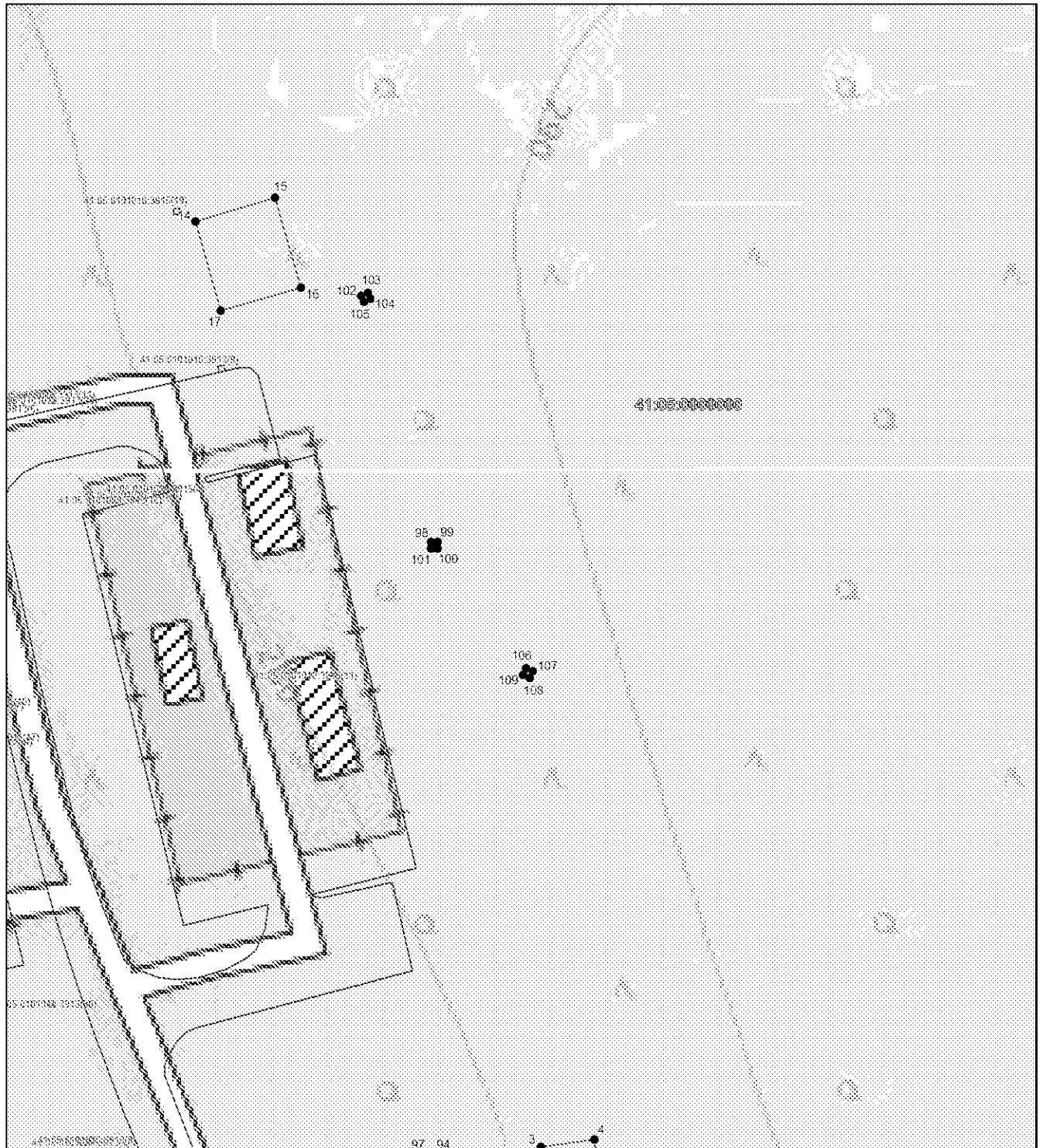
ОПИСАНИЕ МЕСТОПОЛОЖЕНИЯ ГРАНИЦ

Публичный сервитут

(наименование объекта, местоположение границ которого описано)

Схема расположения границ объекта

Выносной лист №2



Масштаб 1:1000

Используемые условные знаки и обозначения приведены на отдельной странице в конце раздела.

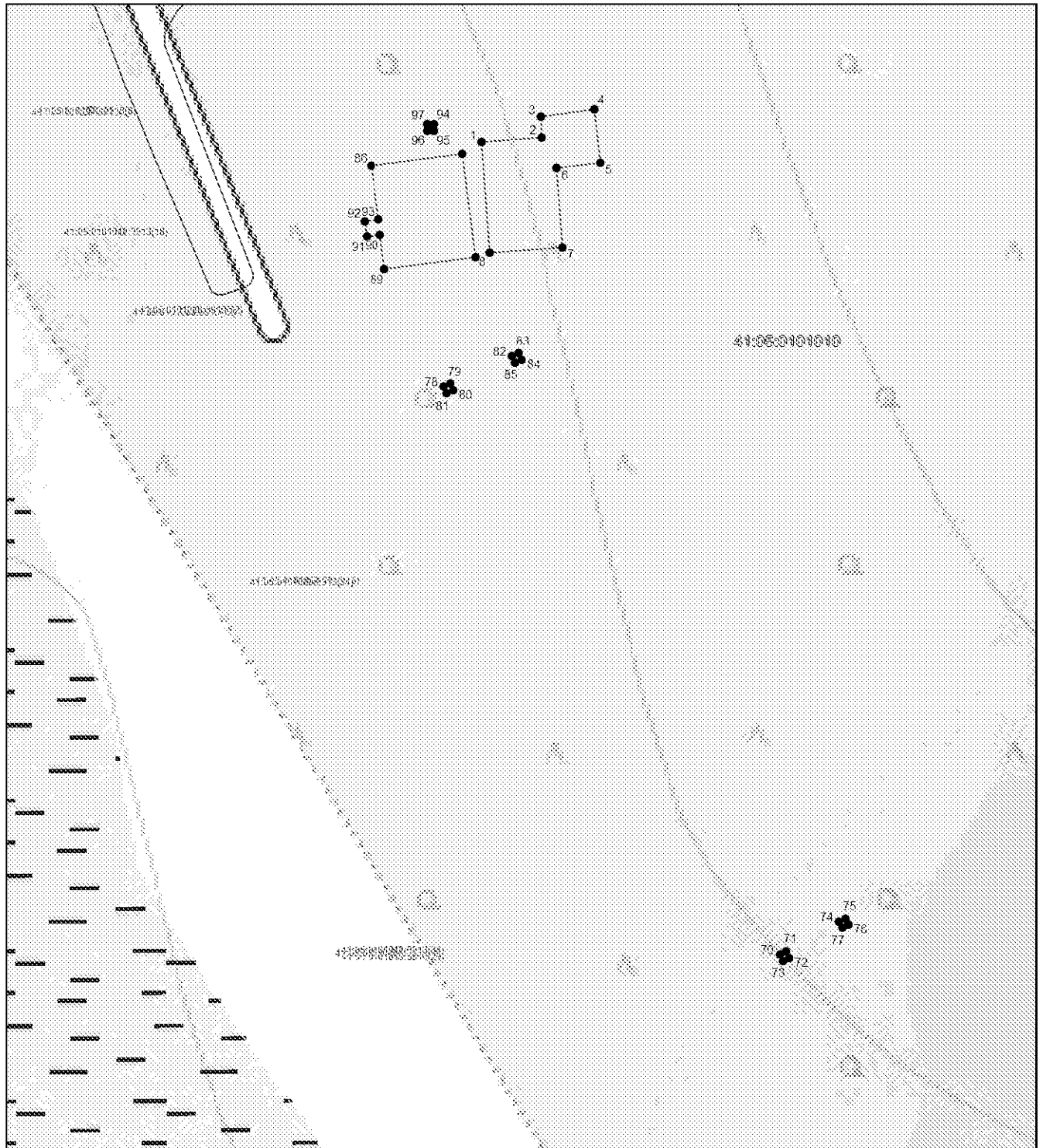
ОПИСАНИЕ МЕСТОПОЛОЖЕНИЯ ГРАНИЦ

Публичный сервитут

(наименование объекта, местоположение границ которого описано)

Схема расположения границ объекта

Въносной лист №3



Масштаб 1:1000

Используемые условные знаки и обозначения приведены на отдельной странице в конце раздела.

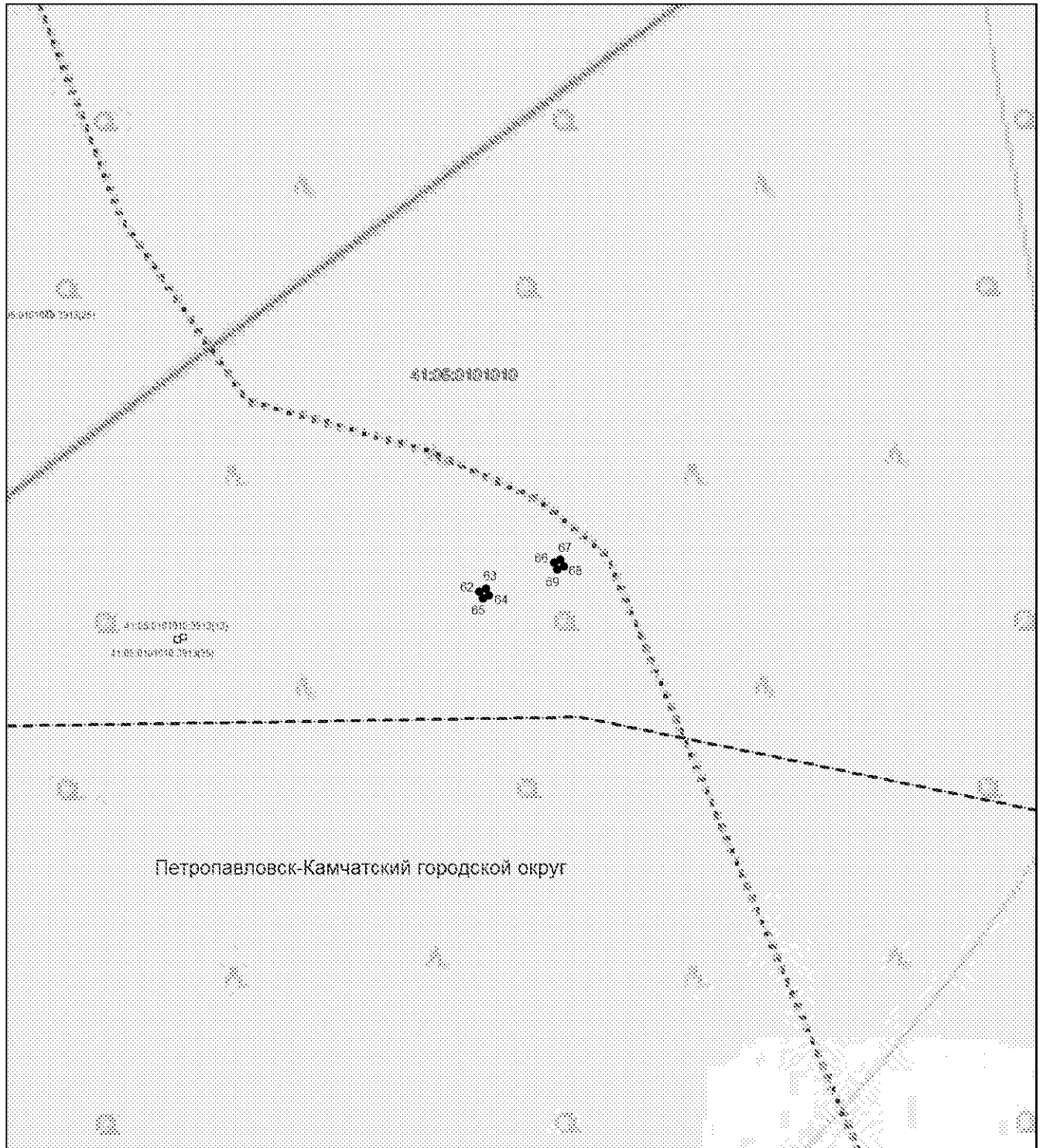
ОПИСАНИЕ МЕСТОПОЛОЖЕНИЯ ГРАНИЦ

Публичный сервитут

(наименование объекта, местоположение границ которого описано)

Схема расположения границ объекта

Выносной лист №4



Масштаб 1:1000

Используемые условные знаки и обозначения приведены на отдельной странице в конце раздела.

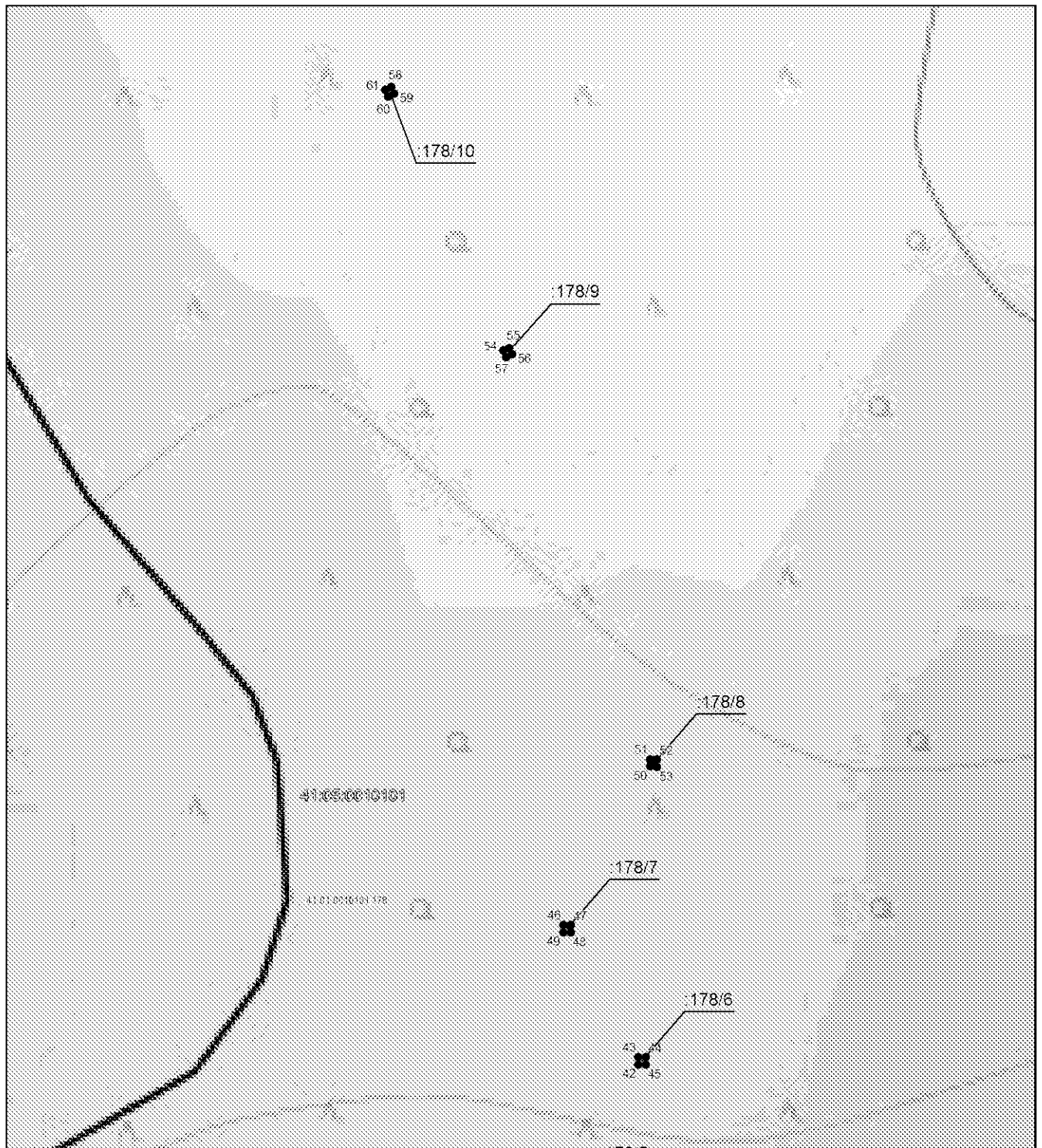
ОПИСАНИЕ МЕСТОПОЛОЖЕНИЯ ГРАНИЦ

Публичный сервитут

(наименование объекта, местоположение границ которого описано)

Схема расположения границ объекта

Въносной лист №5



Масштаб 1:1000

Используемые условные знаки и обозначения приведены на отдельной странице в конце раздела.

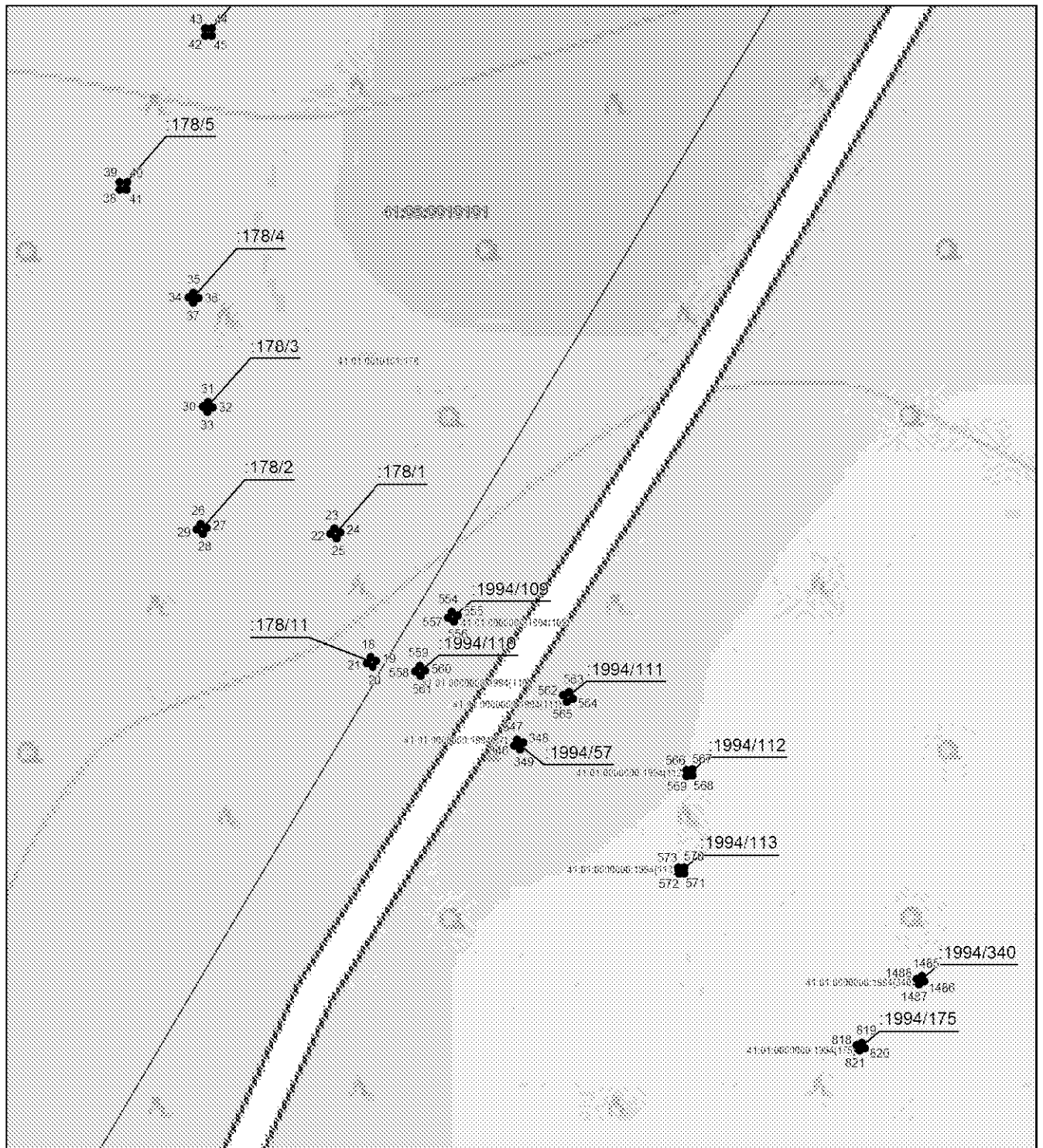
ОПИСАНИЕ МЕСТОПОЛОЖЕНИЯ ГРАНИЦ

Публичный сервитут

(наименование объекта, местоположение границ которого описано)

Схема расположения границ объекта

Выносной лист №6



Масштаб 1:1000

Используемые условные знаки и обозначения приведены на отдельной странице в конце раздела.

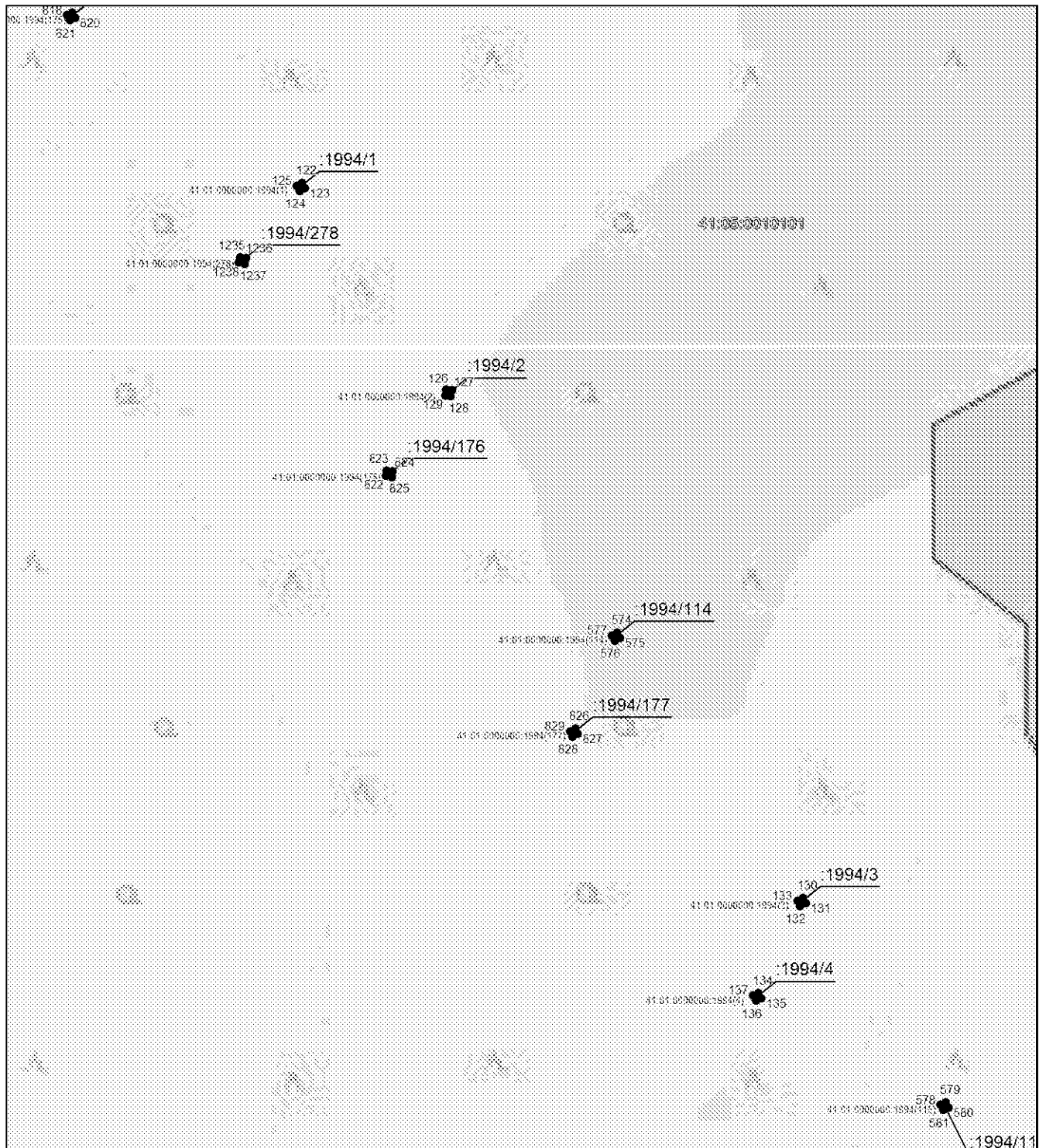
ОПИСАНИЕ МЕСТОПОЛОЖЕНИЯ ГРАНИЦ

Публичный сервитут

(наименование объекта, местоположение границ которого описано)

Схема расположения границ объекта

Выносной лист №7



Масштаб 1:1000

Используемые условные знаки и обозначения приведены на отдельной странице в конце раздела.

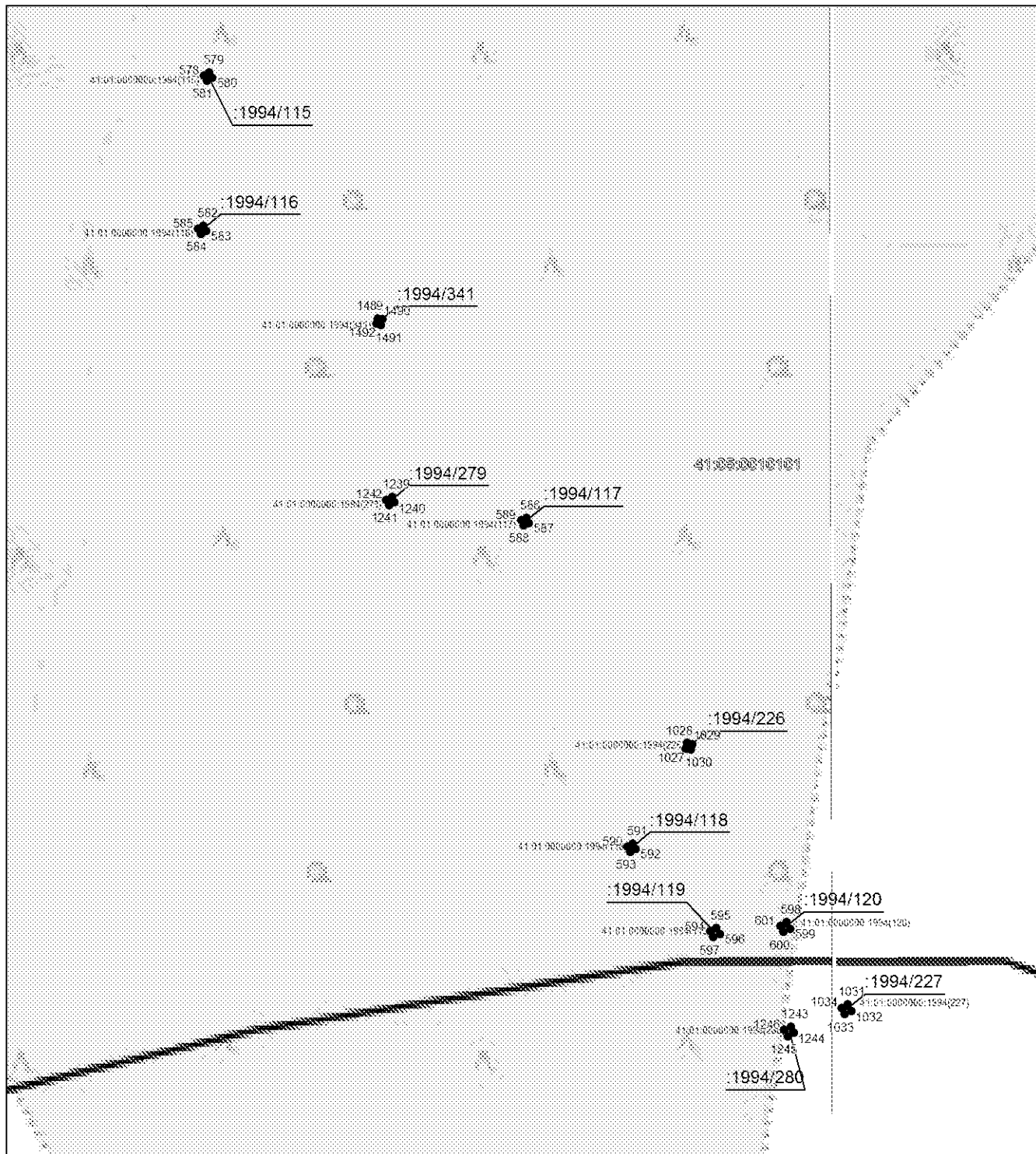
ОПИСАНИЕ МЕСТОПОЛОЖЕНИЯ ГРАНИЦ

Публичный сервитут

(наименование объекта, местоположение границ которого описано)

Схема расположения границ объекта

Выносной лист №8



Масштаб 1:1000

Используемые условные знаки и обозначения приведены на отдельной странице в конце раздела.

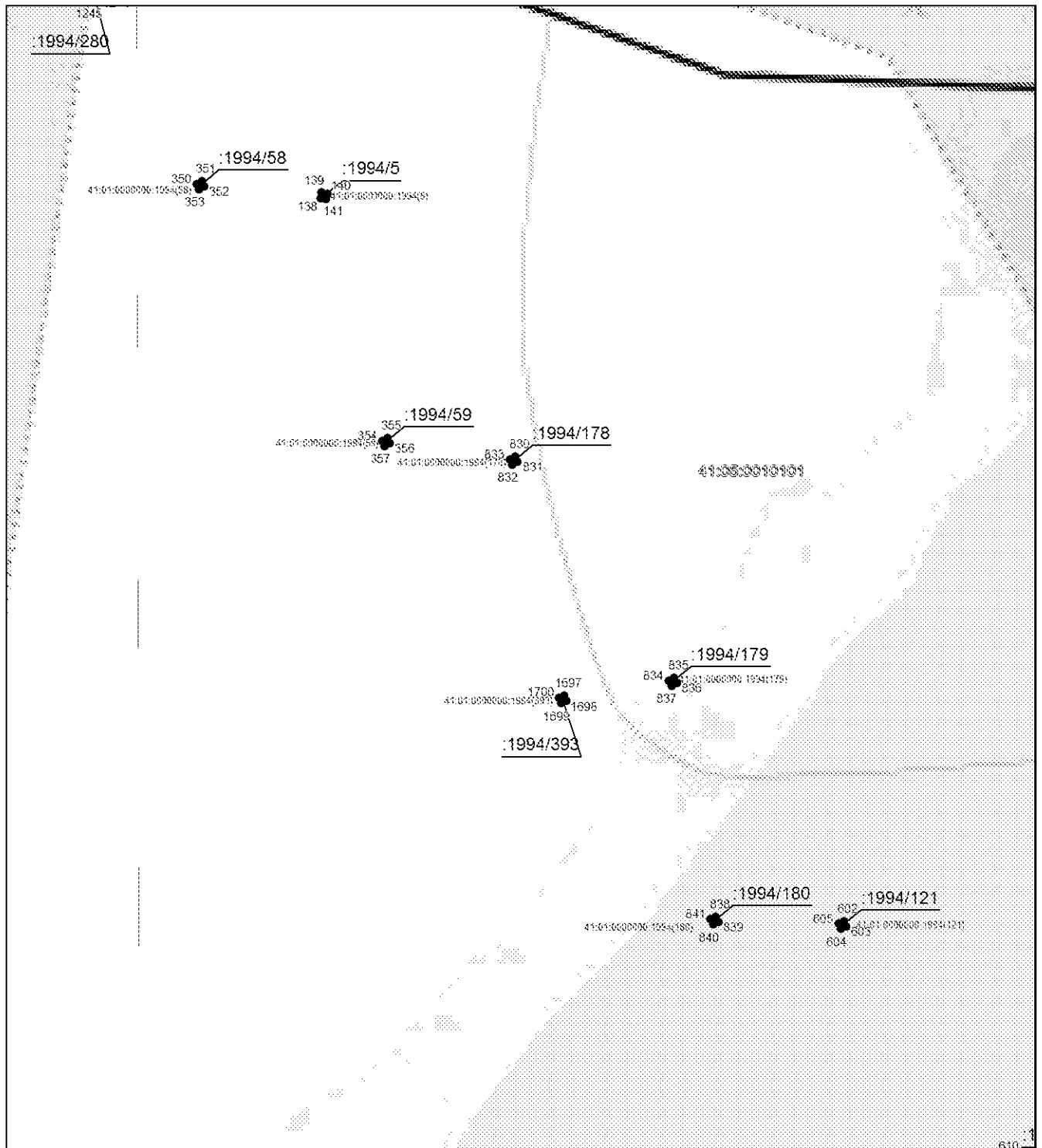
ОПИСАНИЕ МЕСТОПОЛОЖЕНИЯ ГРАНИЦ

Публичный сервитут

(наименование объекта, местоположение границ которого описано)

Схема расположения границ объекта

Выносной лист №9



Масштаб 1:1000

Используемые условные знаки и обозначения приведены на отдельной странице в конце раздела.

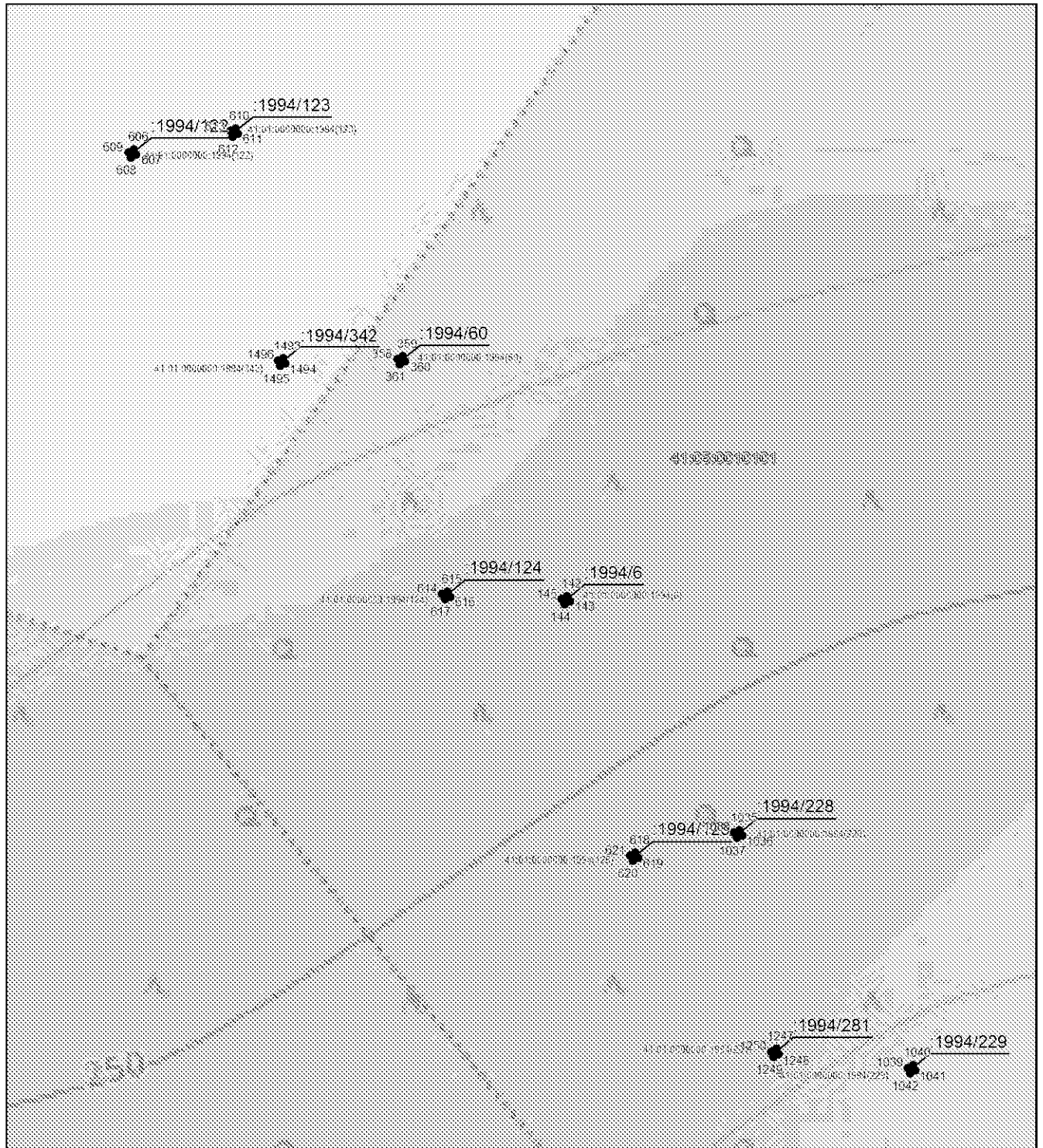
ОПИСАНИЕ МЕСТОПОЛОЖЕНИЯ ГРАНИЦ

Публичный сервитут

(наименование объекта, местоположение границ которого описано)

Схема расположения границ объекта

Выносной лист №10



Масштаб 1:1000

Используемые условные знаки и обозначения приведены на отдельной странице в конце раздела.

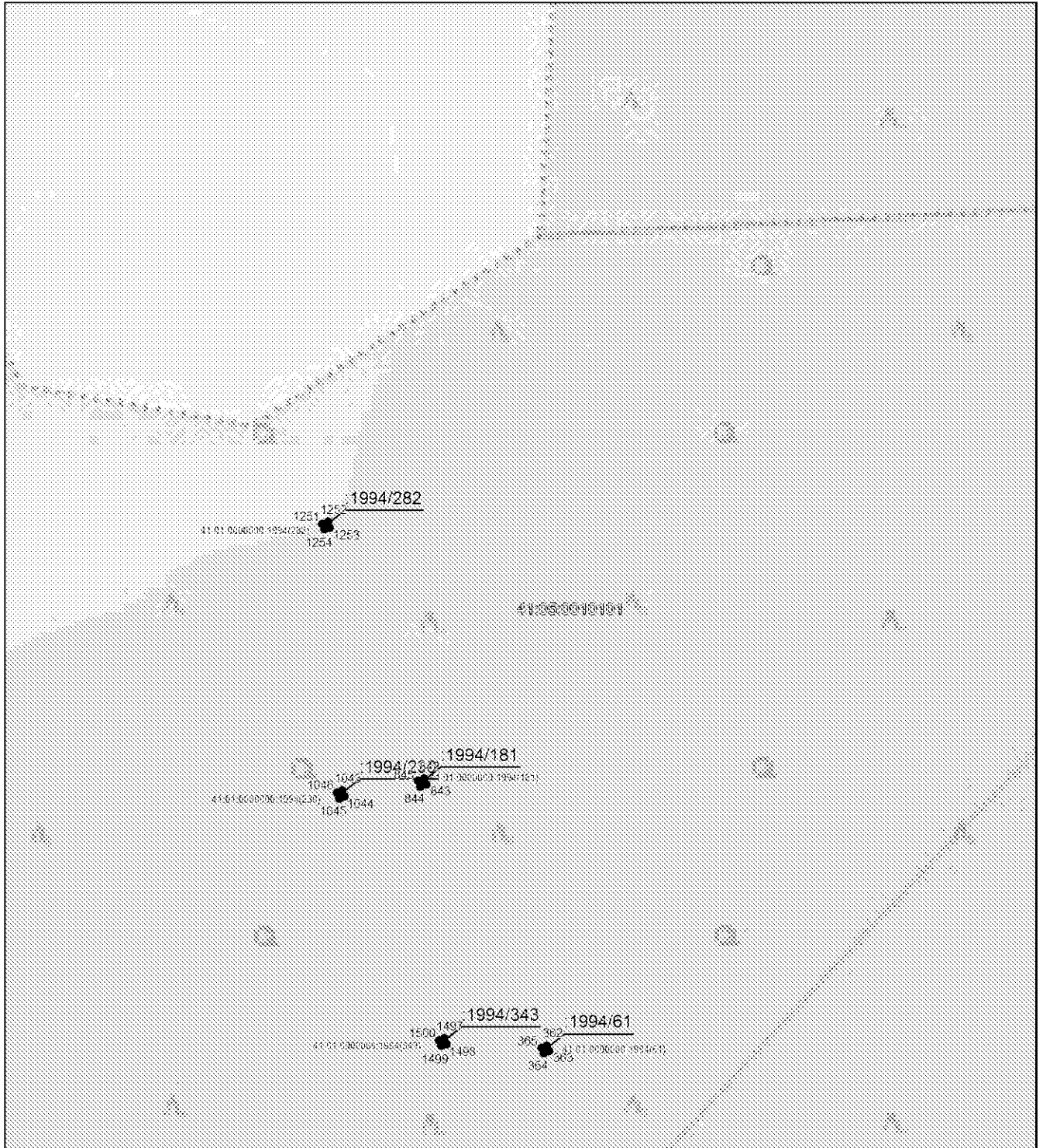
ОПИСАНИЕ МЕСТОПОЛОЖЕНИЯ ГРАНИЦ

Публичный сервитут

(наименование объекта, местоположение границ которого описано)

Схема расположения границ объекта

Выносной лист №11



Масштаб 1:1000

Используемые условные знаки и обозначения приведены на отдельной странице в конце раздела.

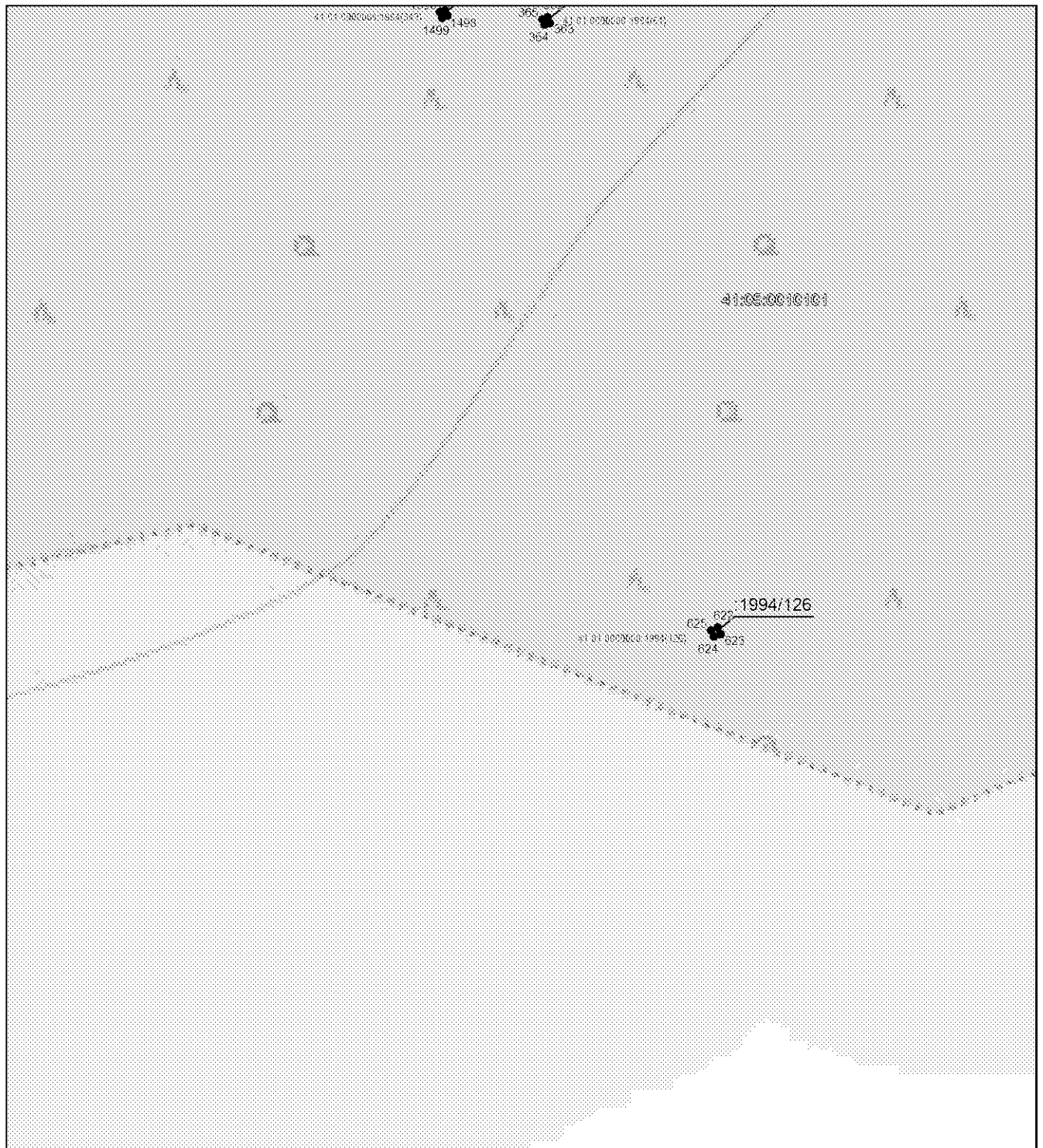
ОПИСАНИЕ МЕСТОПОЛОЖЕНИЯ ГРАНИЦ

Публичный сервитут

(наименование объекта, местоположение границ которого описано)

Схема расположения границ объекта

Выносной лист №12



Масштаб 1:1000

Используемые условные знаки и обозначения приведены на отдельной странице в конце раздела.

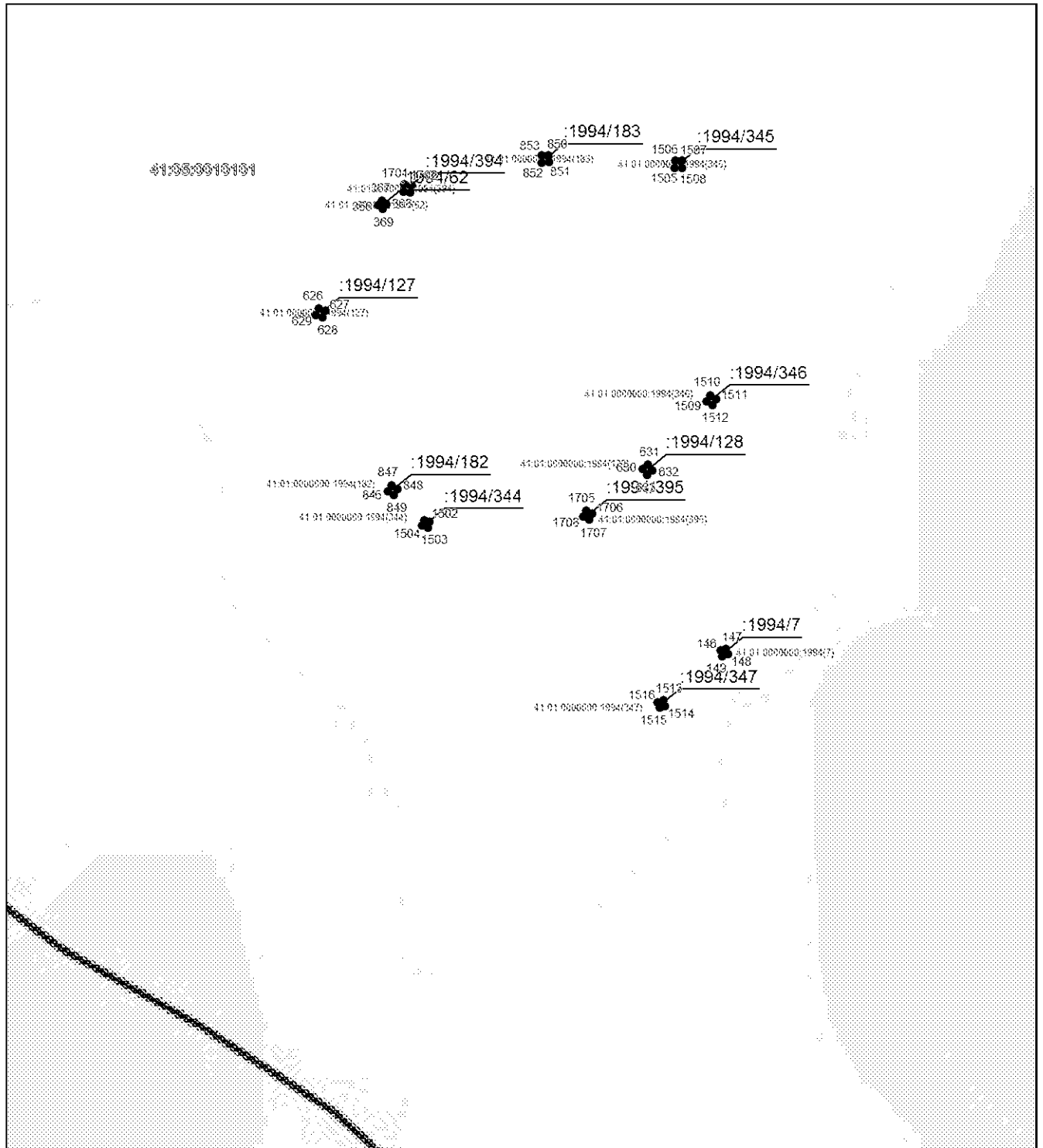
ОПИСАНИЕ МЕСТОПОЛОЖЕНИЯ ГРАНИЦ

Публичный сервитут

(наименование объекта, местоположение границ которого описано)

Схема расположения границ объекта

Выносной лист №13



Масштаб 1:1000

Используемые условные знаки и обозначения приведены на отдельной странице в конце раздела.

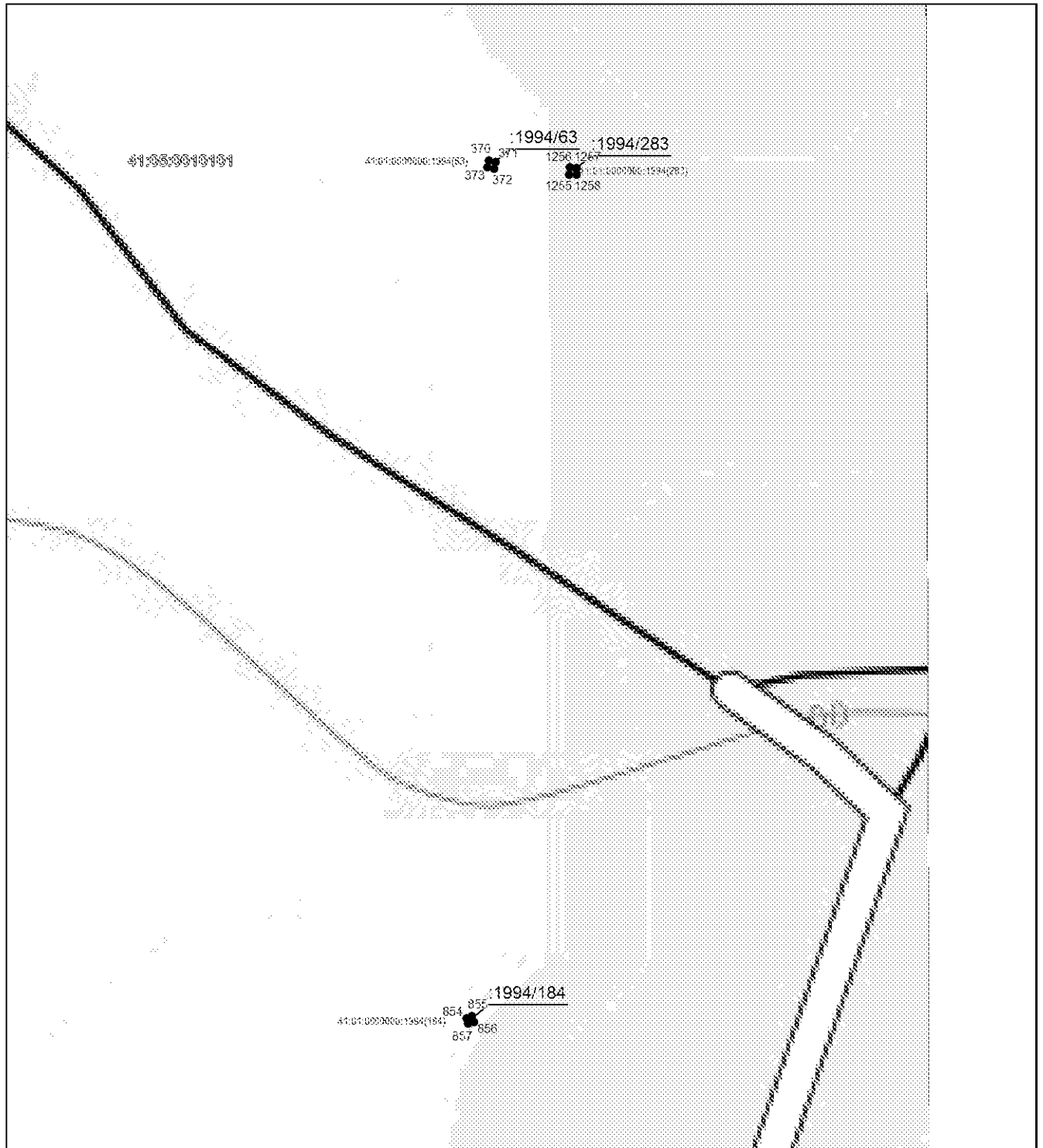
ОПИСАНИЕ МЕСТОПОЛОЖЕНИЯ ГРАНИЦ

Публичный сервитут

(наименование объекта, местоположение границ которого описано)

Схема расположения границ объекта

Выносной лист №14



Масштаб 1:1000

Используемые условные знаки и обозначения приведены на отдельной странице в конце раздела.

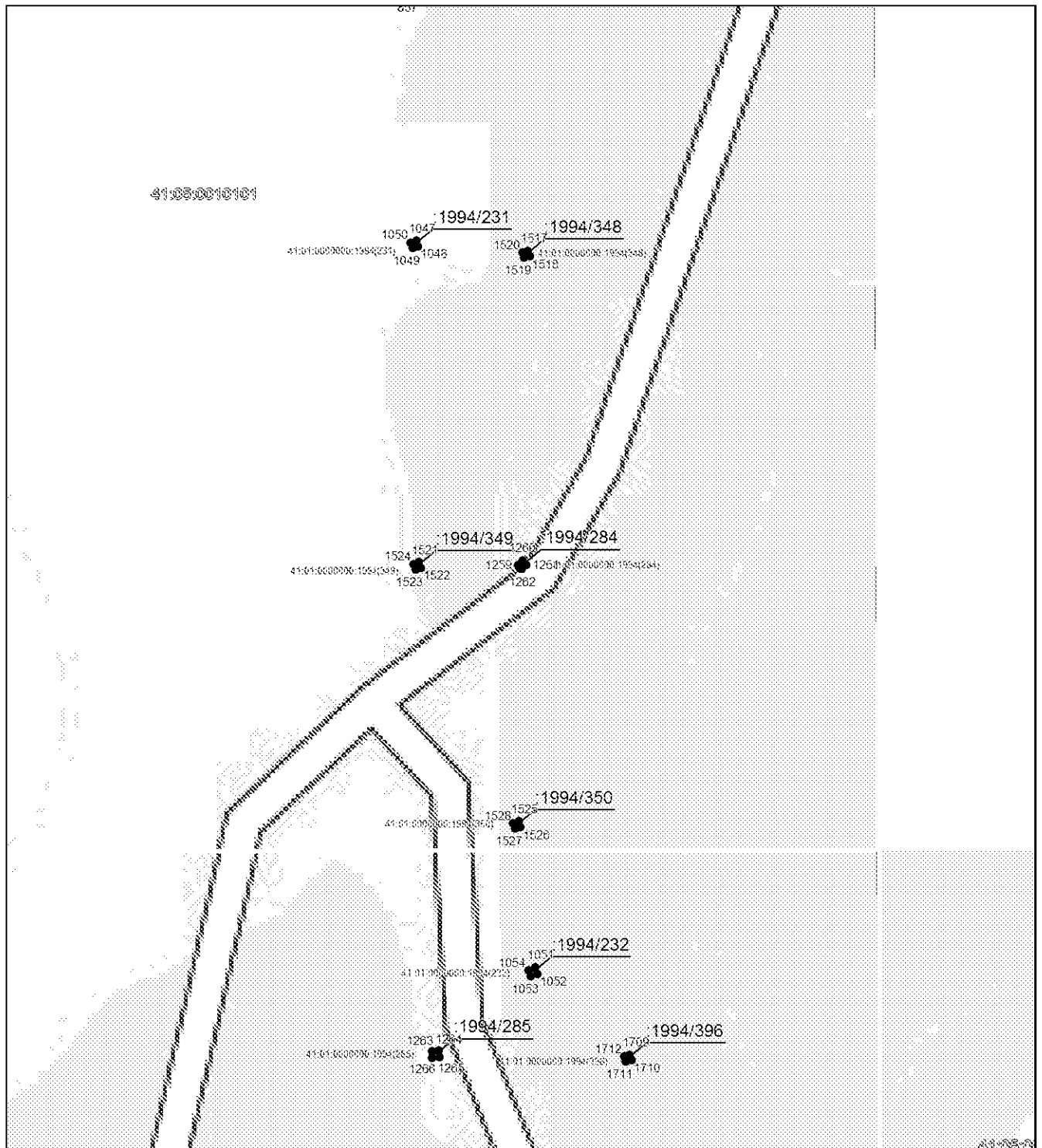
ОПИСАНИЕ МЕСТОПОЛОЖЕНИЯ ГРАНИЦ

Публичный сервитут

(наименование объекта, местоположение границ которого описано)

Схема расположения границ объекта

Выносной лист №15



Масштаб 1:1000

Используемые условные знаки и обозначения приведены на отдельной странице в конце раздела.

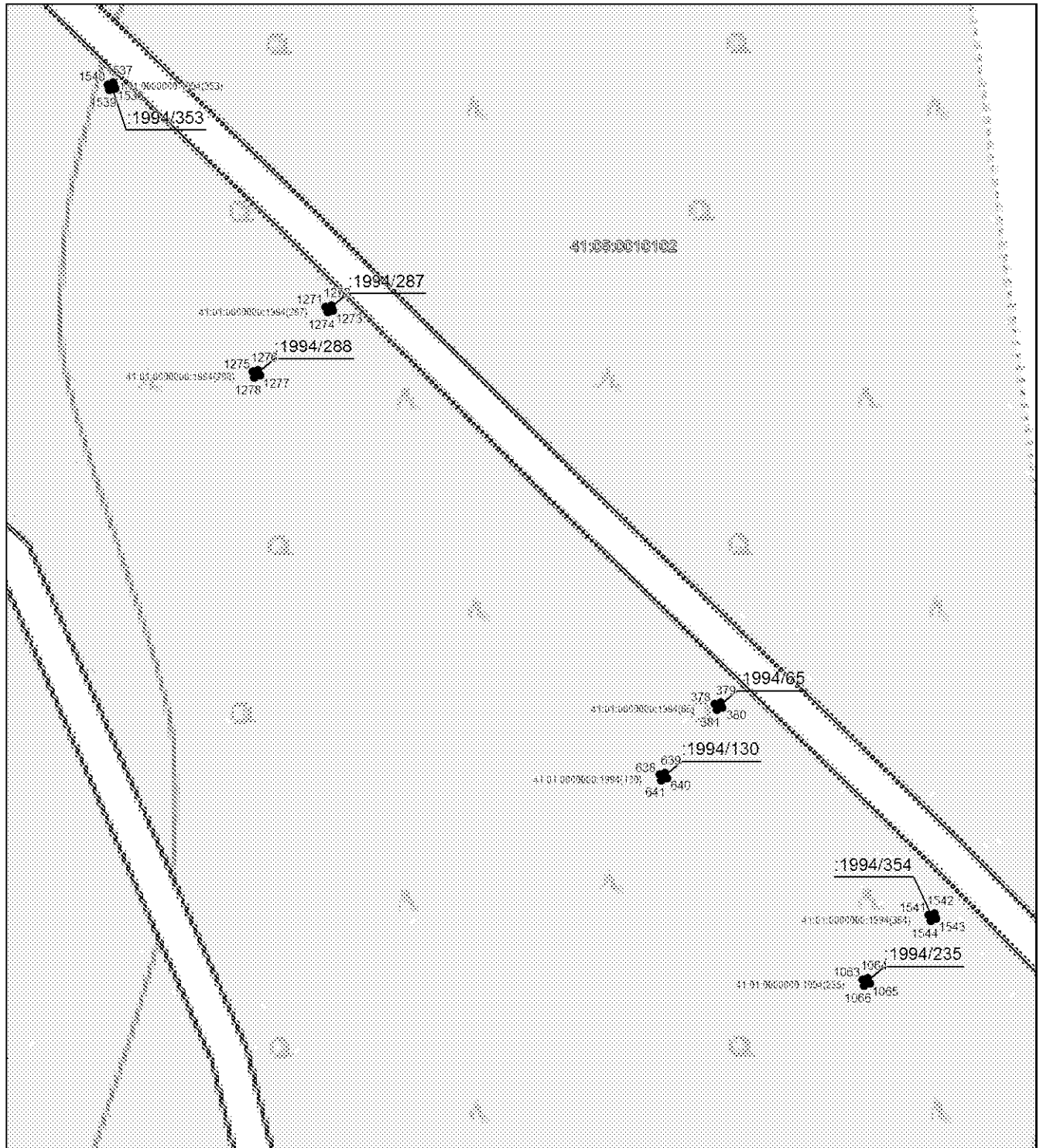
ОПИСАНИЕ МЕСТОПОЛОЖЕНИЯ ГРАНИЦ

Публичный сервитут

(наименование объекта, местоположение границ которого описано)

Схема расположения границ объекта

Выносной лист №17



Масштаб 1:1000

Используемые условные знаки и обозначения приведены на отдельной странице в конце раздела.

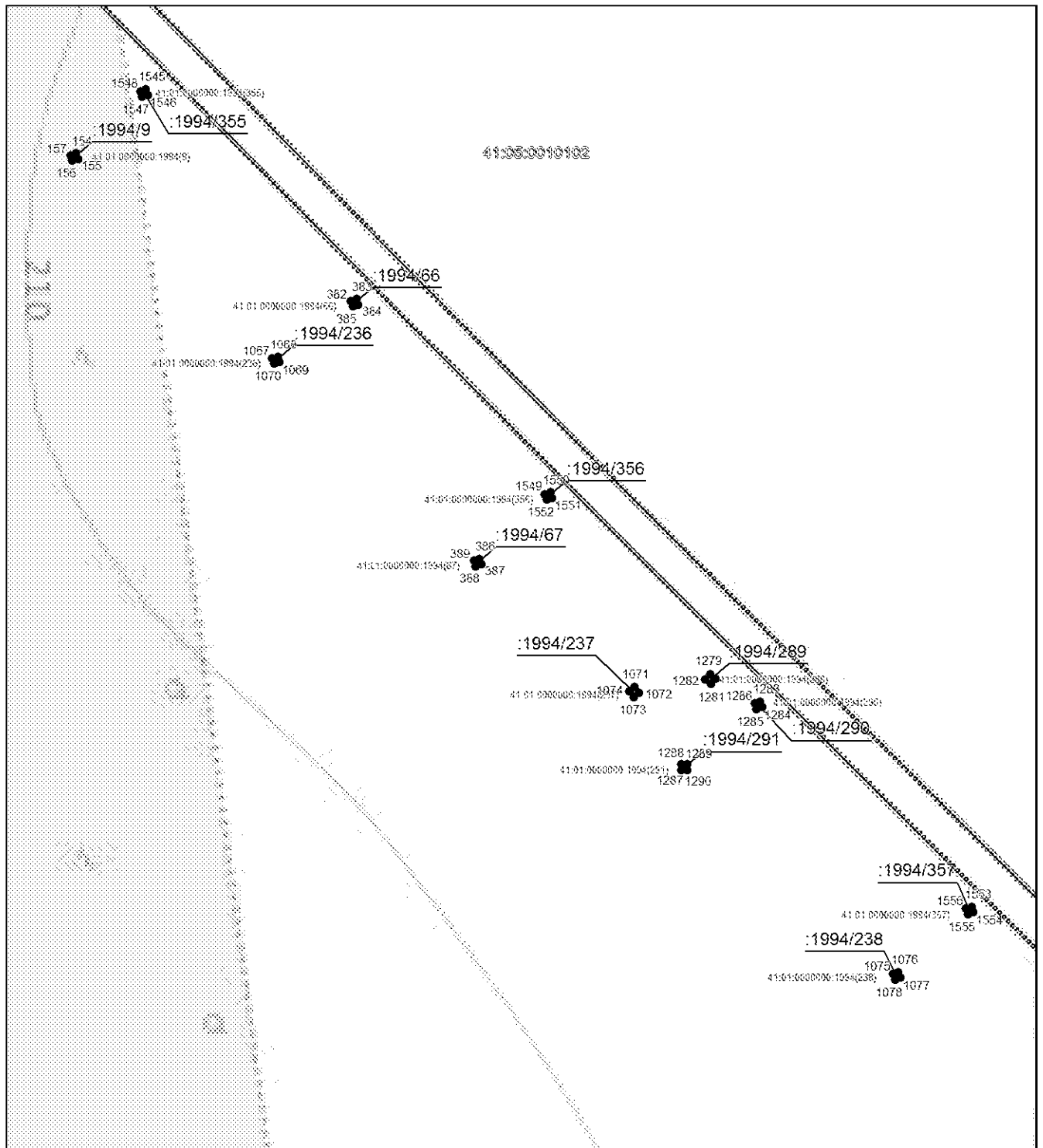
ОПИСАНИЕ МЕСТОПОЛОЖЕНИЯ ГРАНИЦ

Публичный сервитут

(наименование объекта, местоположение границ которого описано)

Схема расположения границ объекта

Выносной лист №18



Масштаб 1:1000

Используемые условные знаки и обозначения приведены на отдельной странице в конце раздела.

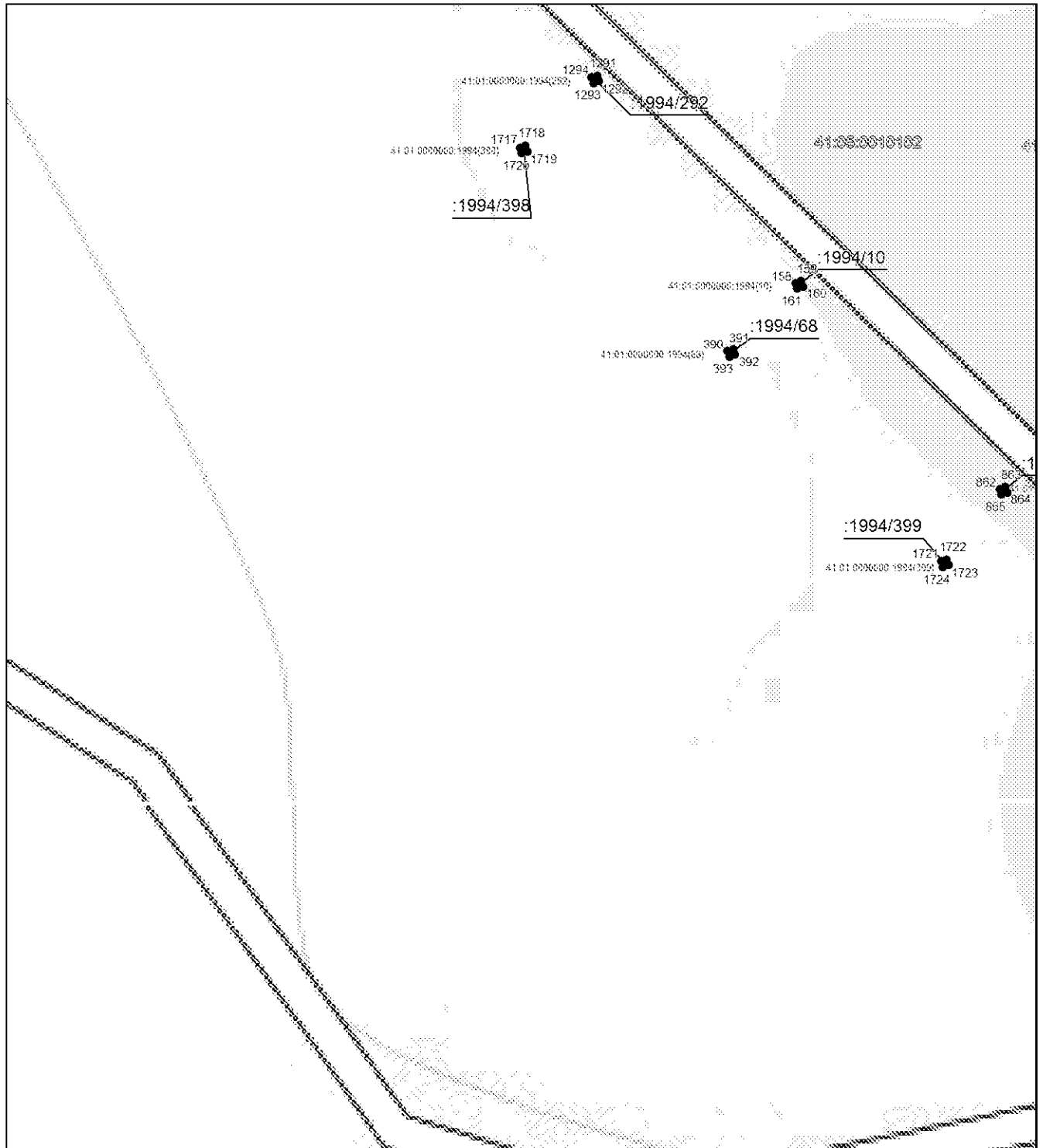
ОПИСАНИЕ МЕСТОПОЛОЖЕНИЯ ГРАНИЦ

Публичный сервитут

(наименование объекта, местоположение границ которого описано)

Схема расположения границ объекта

Выносной лист №19



Масштаб 1:1000

Используемые условные знаки и обозначения приведены на отдельной странице в конце раздела.

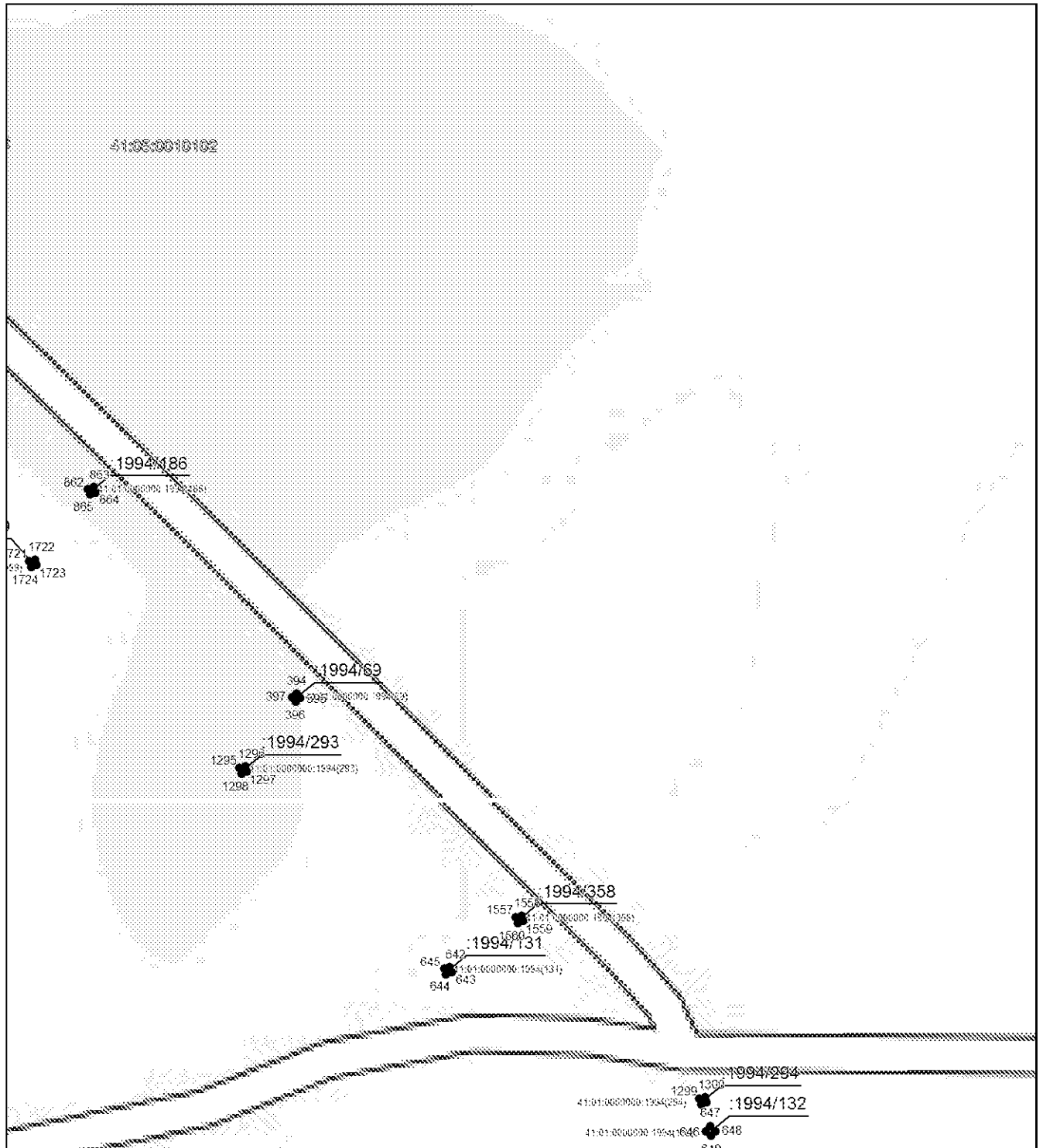
ОПИСАНИЕ МЕСТОПОЛОЖЕНИЯ ГРАНИЦ

Публичный сервитут

(наименование объекта, местоположение границ которого описано)

Схема расположения границ объекта

Выносной лист №20



Масштаб 1:1000

Используемые условные знаки и обозначения приведены на отдельной странице в конце раздела.

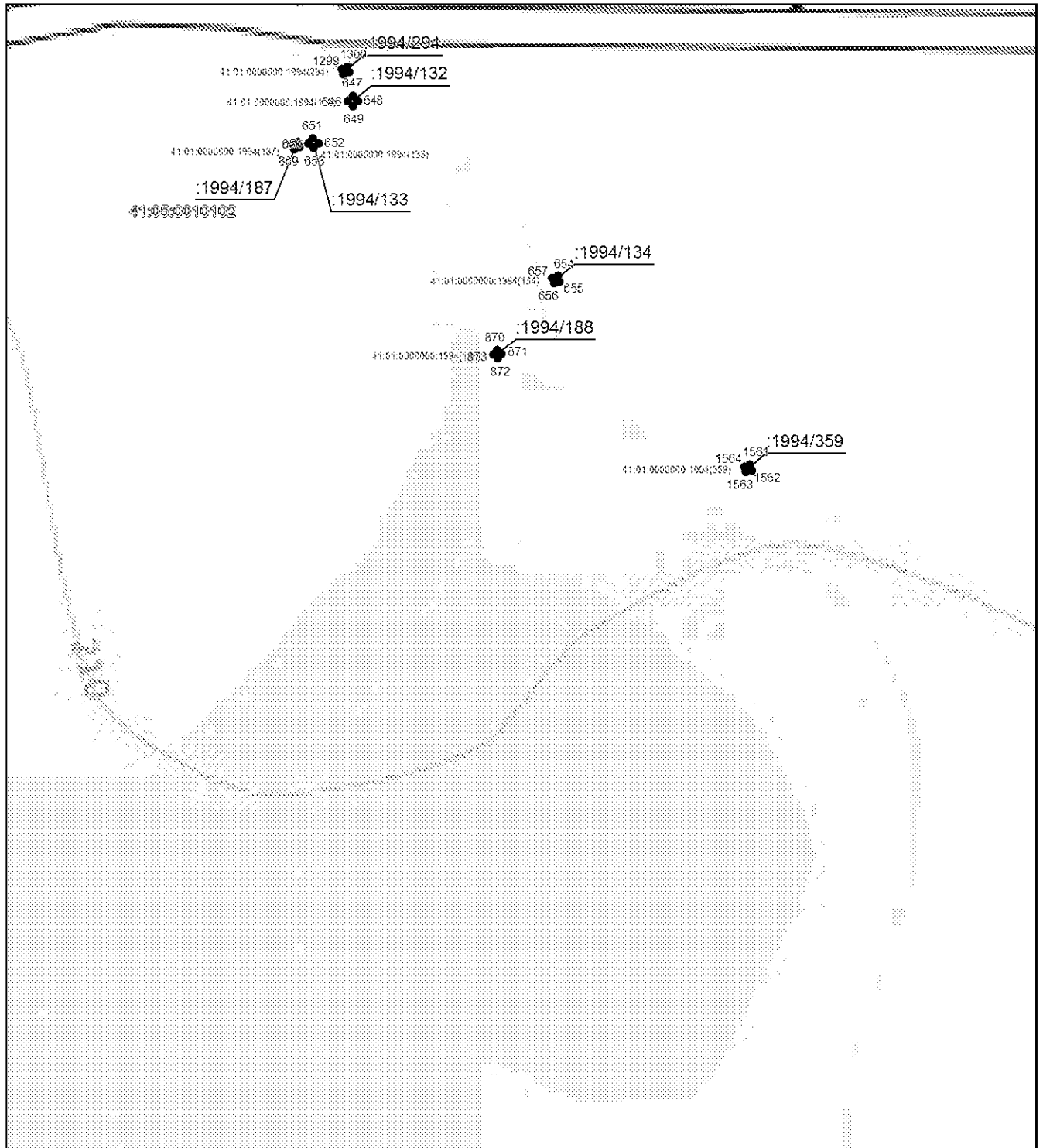
ОПИСАНИЕ МЕСТОПОЛОЖЕНИЯ ГРАНИЦ

Публичный сервитут

(наименование объекта, местоположение границ которого описано)

Схема расположения границ объекта

Выносной лист №21



Масштаб 1:1000

Используемые условные знаки и обозначения приведены на отдельной странице в конце раздела.

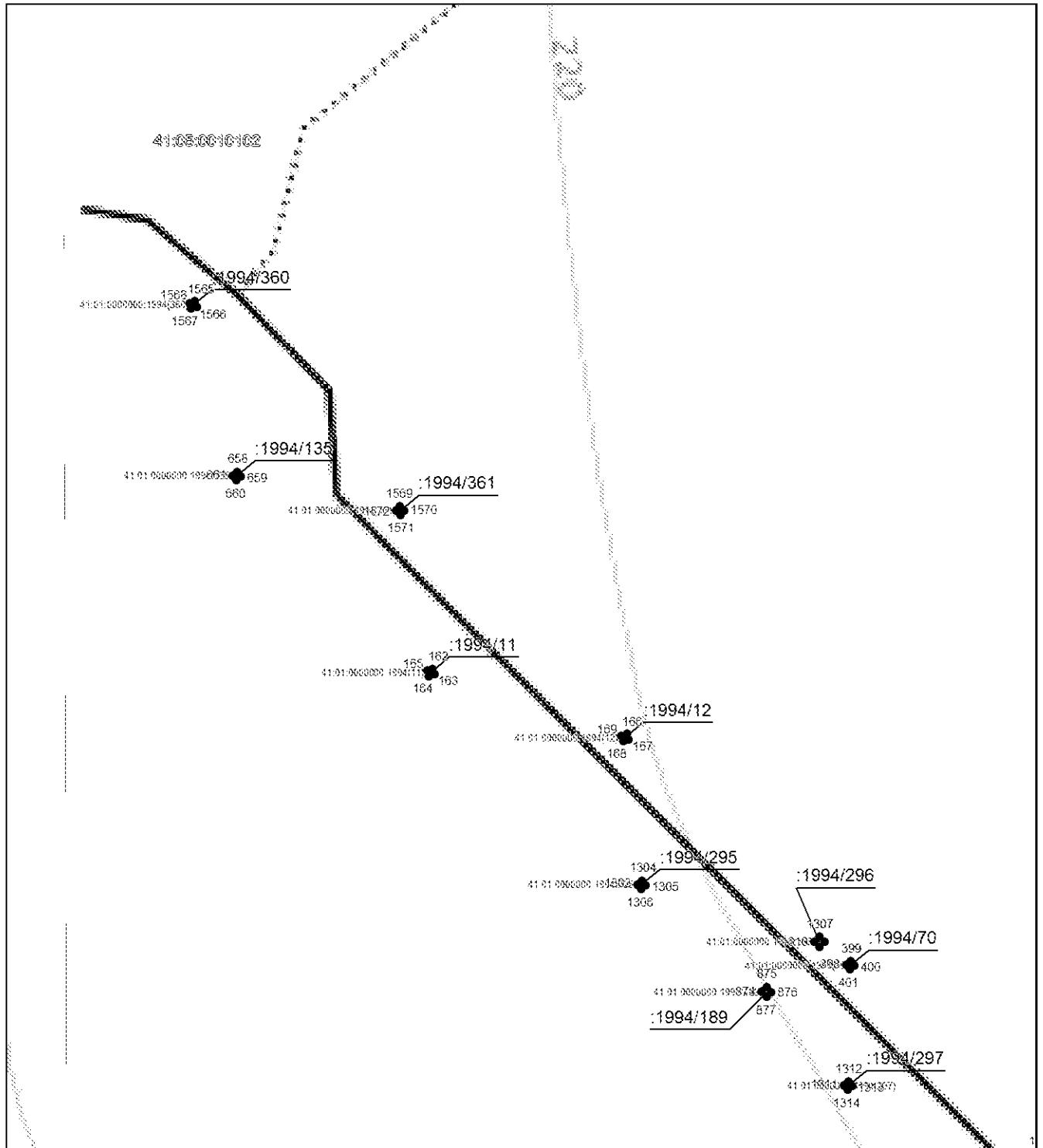
ОПИСАНИЕ МЕСТОПОЛОЖЕНИЯ ГРАНИЦ

Публичный сервитут

(наименование объекта, местоположение границ которого описано)

Схема расположения границ объекта

Выносной лист №22



Масштаб 1:1000

Используемые условные знаки и обозначения приведены на отдельной странице в конце раздела.

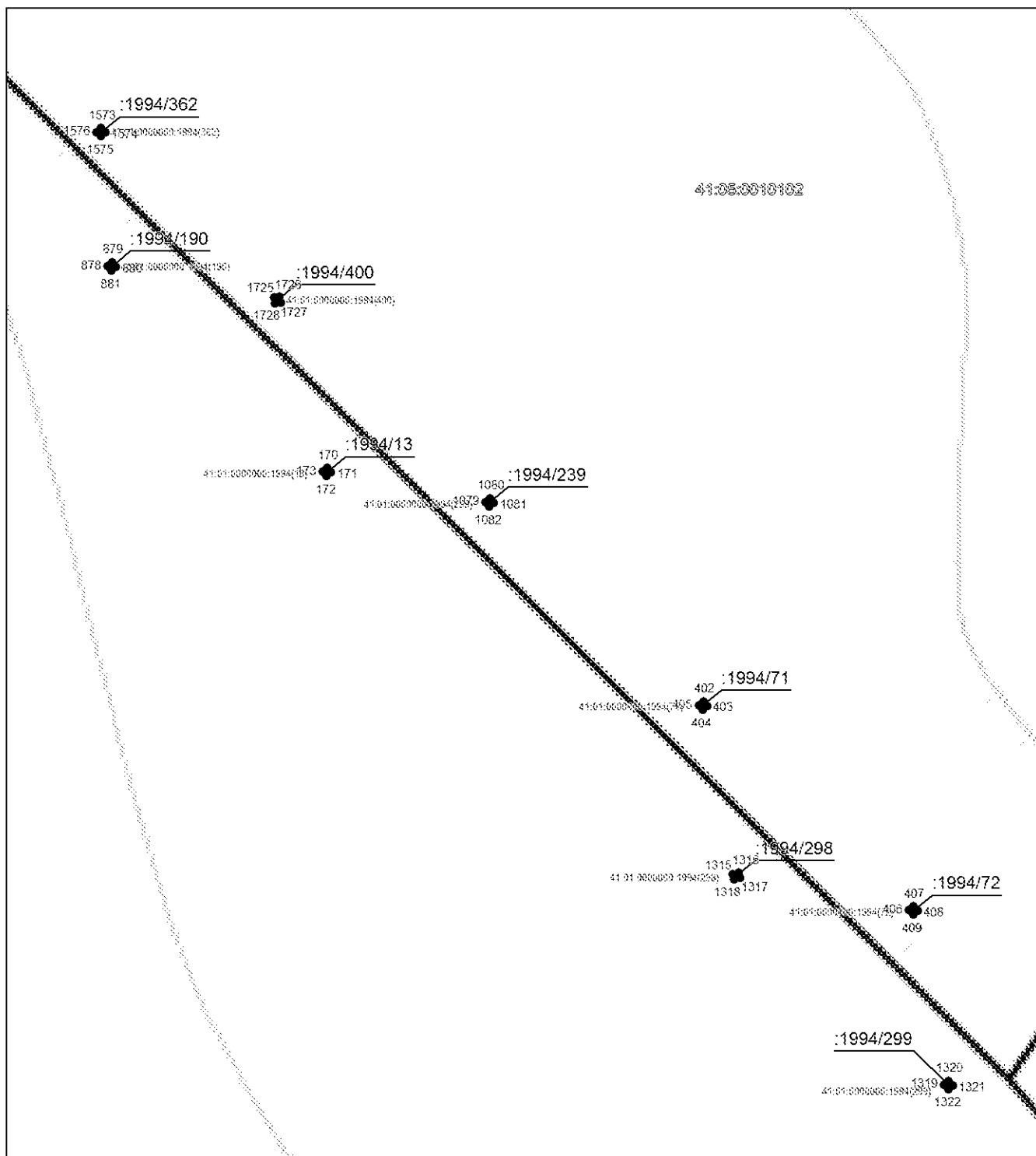
ОПИСАНИЕ МЕСТОПОЛОЖЕНИЯ ГРАНИЦ

Публичный сервитут

(наименование объекта, местоположение границ которого описано)

Схема расположения границ объекта

Выносной лист №23



Масштаб 1:1000

Используемые условные знаки и обозначения приведены на отдельной странице в конце раздела.

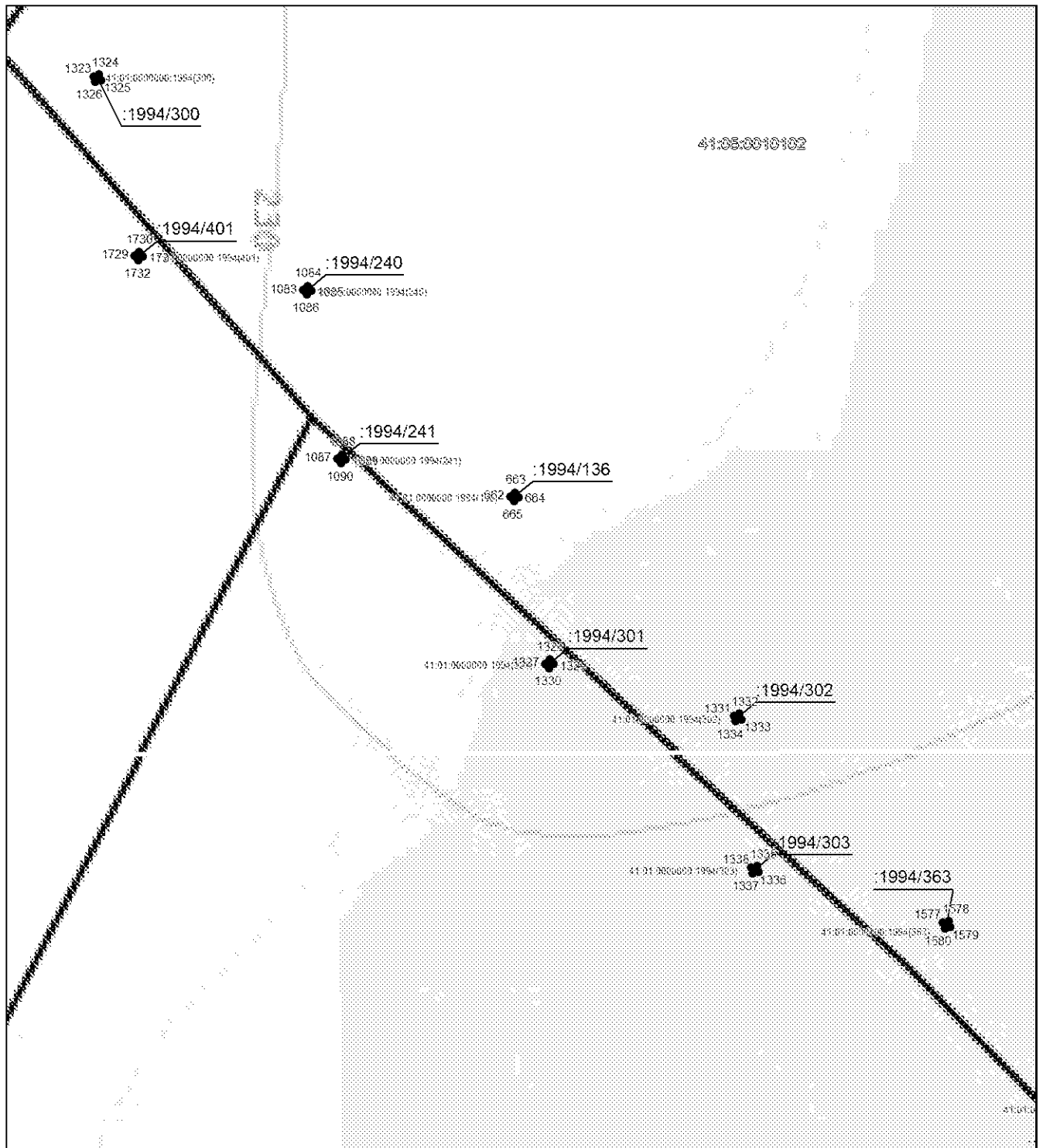
ОПИСАНИЕ МЕСТОПОЛОЖЕНИЯ ГРАНИЦ

Публичный сервитут

(наименование объекта, местоположение границ которого описано)

Схема расположения границ объекта

Выносной лист №24



Масштаб 1:1000

Используемые условные знаки и обозначения приведены на отдельной странице в конце раздела.

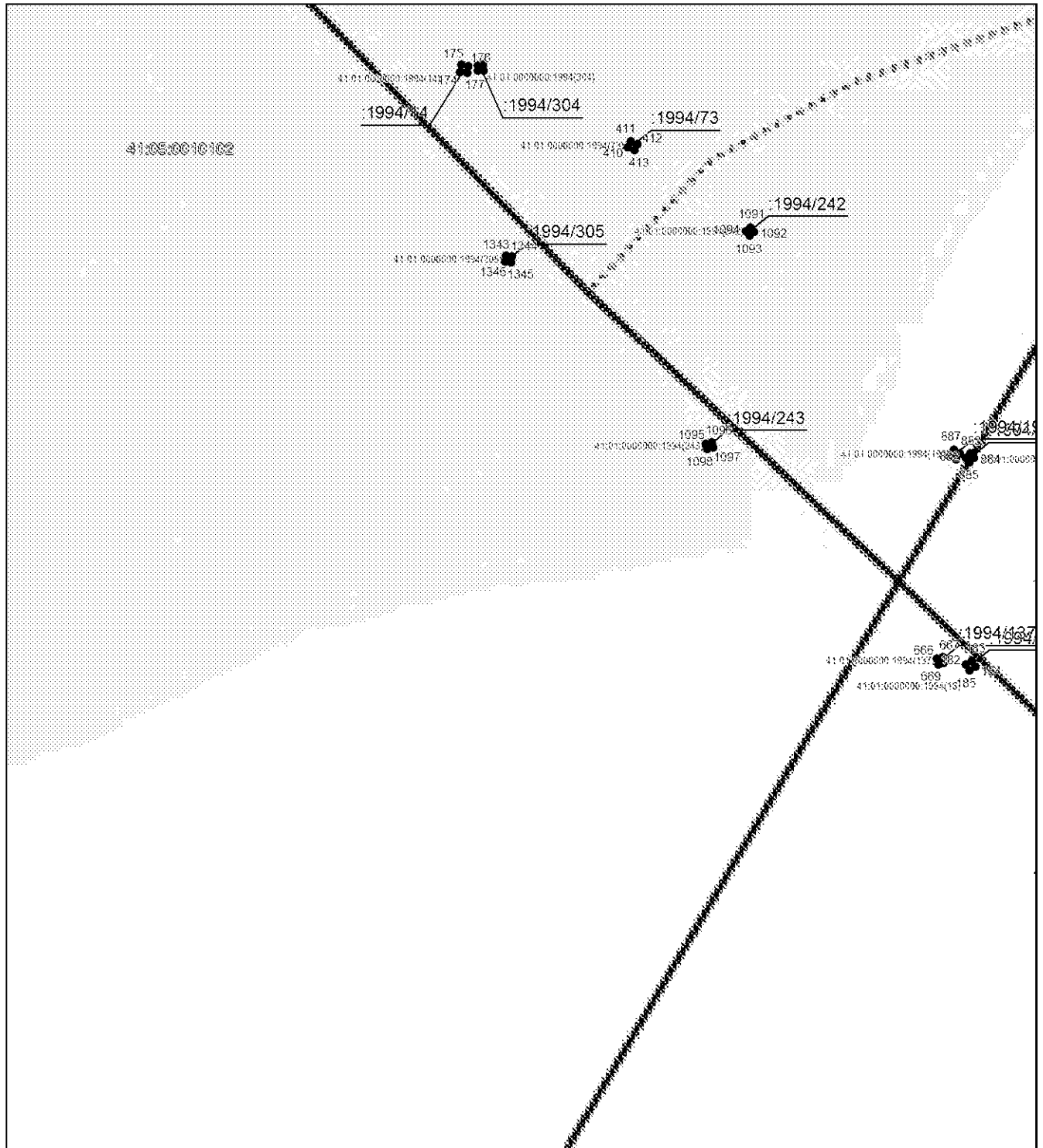
ОПИСАНИЕ МЕСТОПОЛОЖЕНИЯ ГРАНИЦ

Публичный сервитут

(наименование объекта, местоположение границ которого описано)

Схема расположения границ объекта

Выносной лист №25



Масштаб 1:1000

Используемые условные знаки и обозначения приведены на отдельной странице в конце раздела.

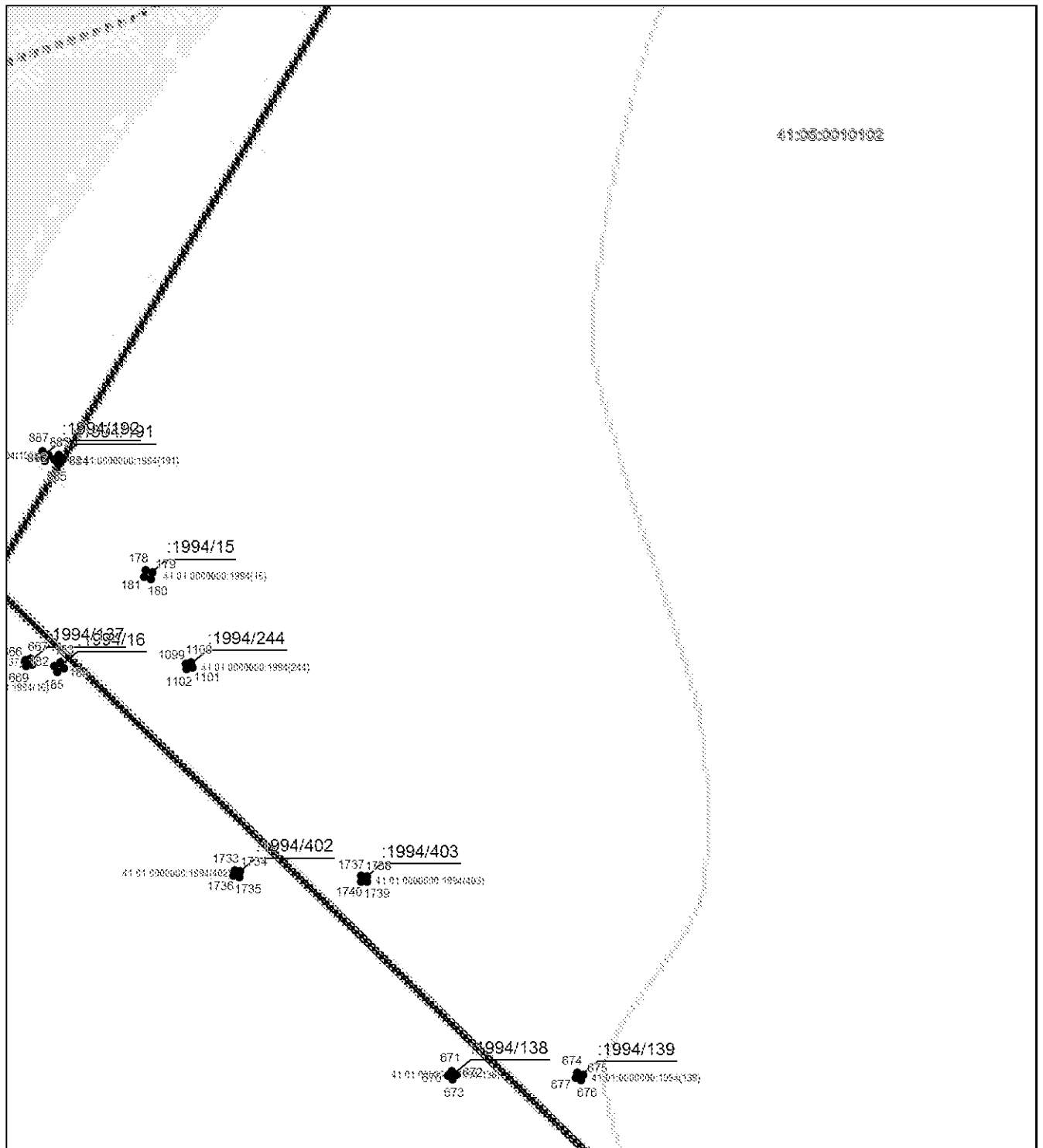
ОПИСАНИЕ МЕСТОПОЛОЖЕНИЯ ГРАНИЦ

Публичный сервитут

(наименование объекта, местоположение границ которого описано)

Схема расположения границ объекта

Выносной лист №26



Масштаб 1:1000

Используемые условные знаки и обозначения приведены на отдельной странице в конце раздела.

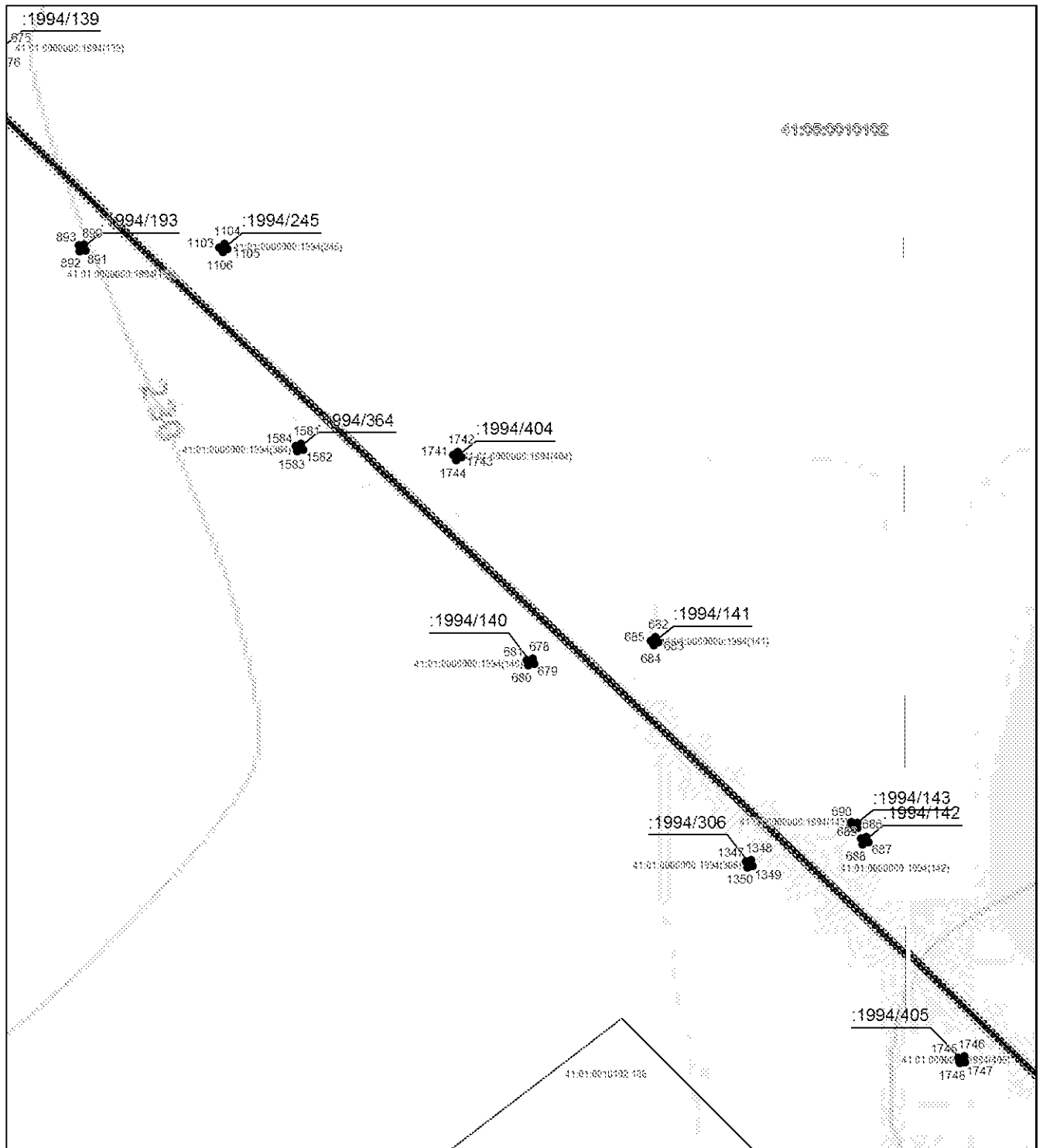
ОПИСАНИЕ МЕСТОПОЛОЖЕНИЯ ГРАНИЦ

Публичный сервитут

(наименование объекта, местоположение границ которого описано)

Схема расположения границ объекта

Выносной лист №27



Масштаб 1:1000

Используемые условные знаки и обозначения приведены на отдельной странице в конце раздела.

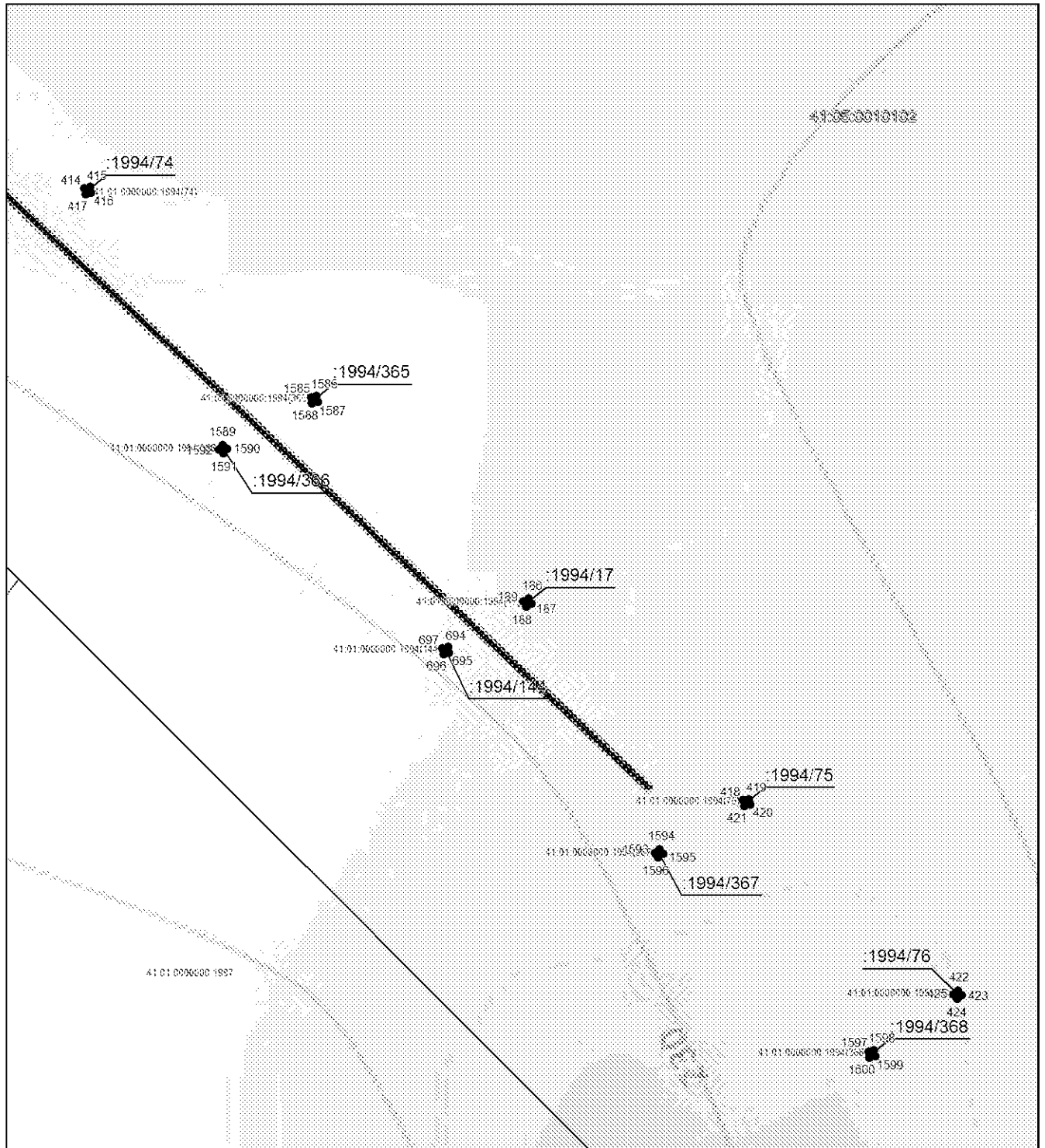
ОПИСАНИЕ МЕСТОПОЛОЖЕНИЯ ГРАНИЦ

Публичный сервитут

(наименование объекта, местоположение границ которого описано)

Схема расположения границ объекта

Выносной лист №28



Масштаб 1:1000

Используемые условные знаки и обозначения приведены на отдельной странице в конце раздела.

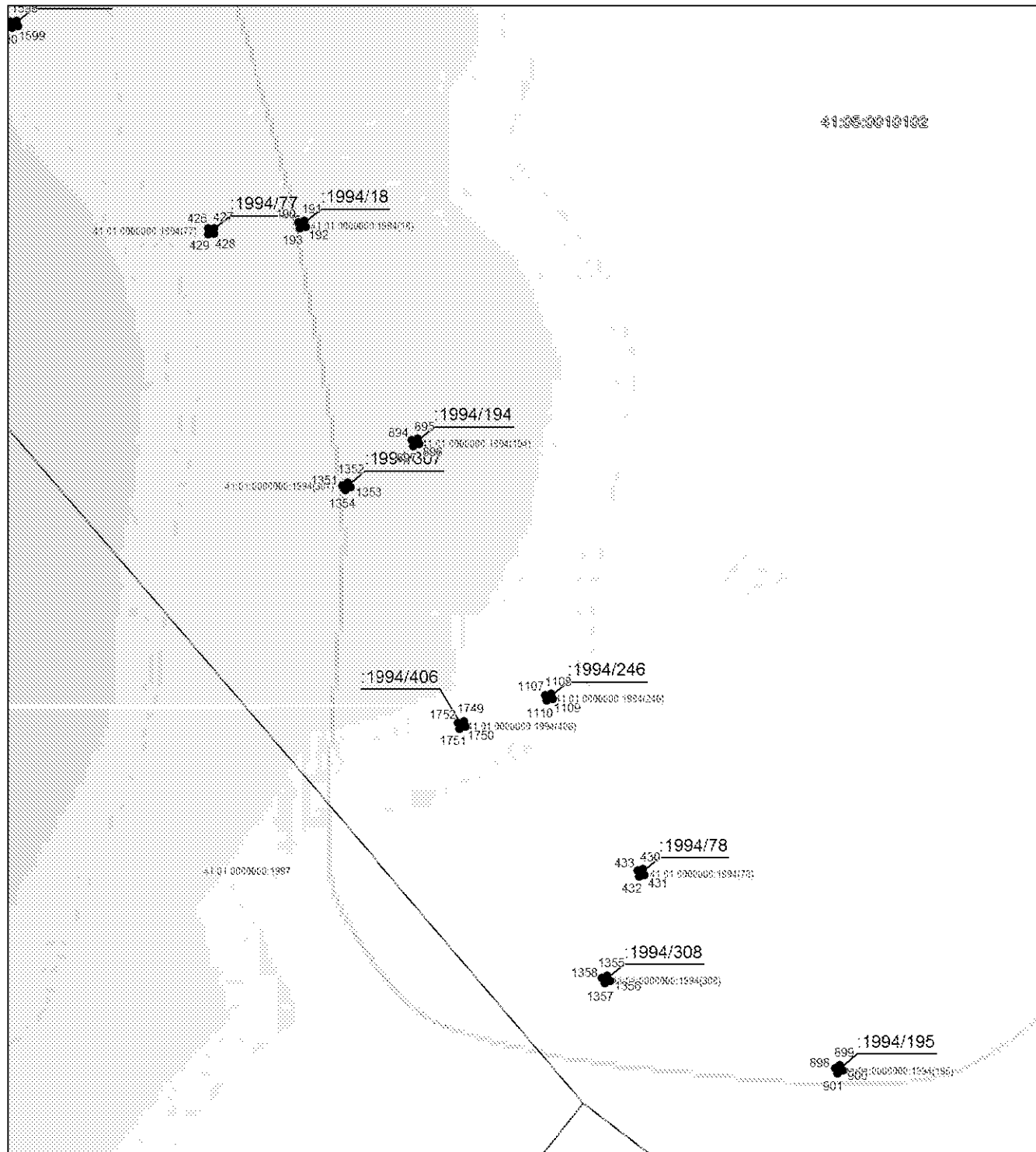
ОПИСАНИЕ МЕСТОПОЛОЖЕНИЯ ГРАНИЦ

Публичный сервитут

(наименование объекта, местоположение границ которого описано)

Схема расположения границ объекта

Выносной лист №29



Масштаб 1:1000

Используемые условные знаки и обозначения приведены на отдельной странице в конце раздела.

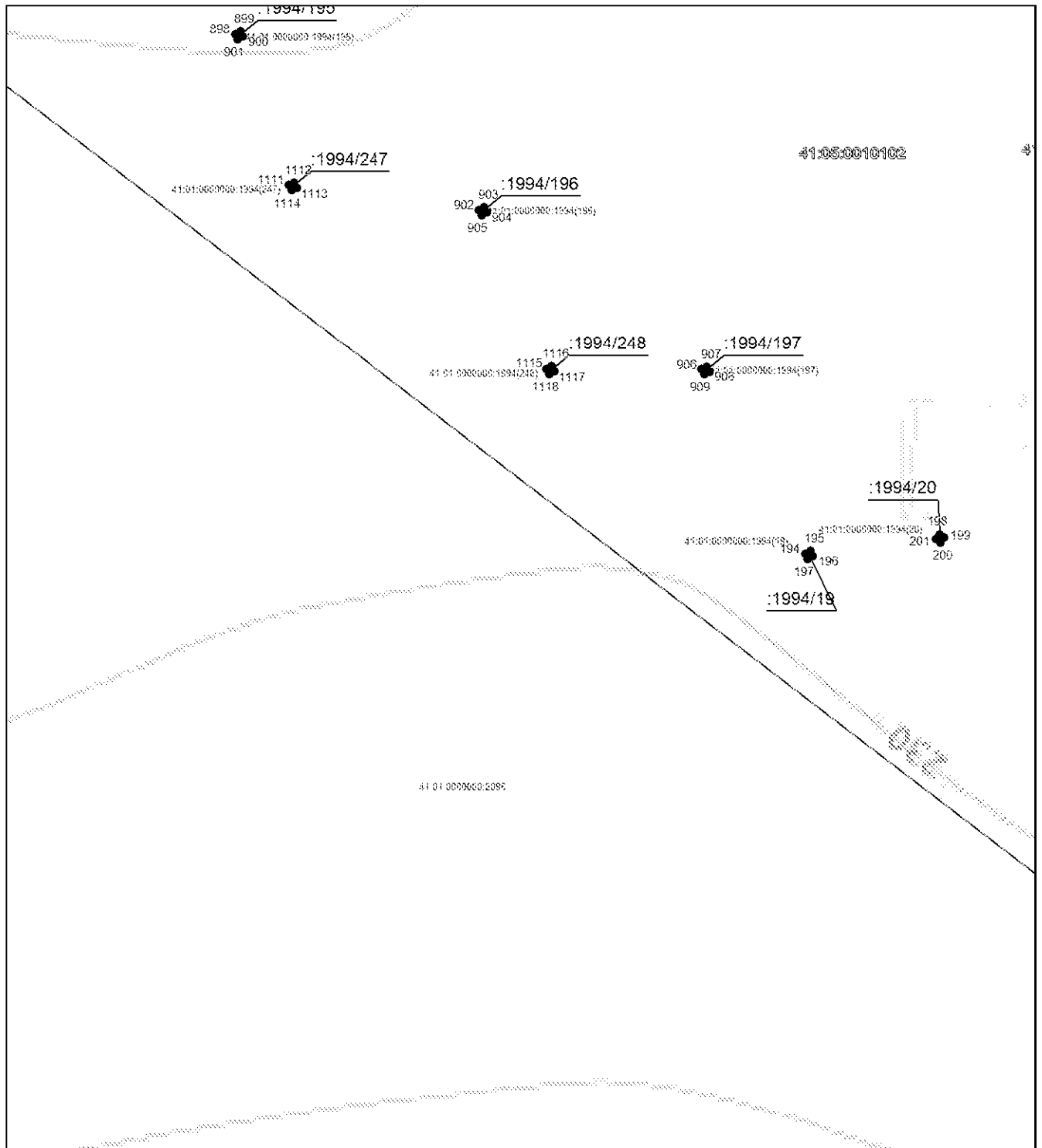
ОПИСАНИЕ МЕСТОПОЛОЖЕНИЯ ГРАНИЦ

Публичный сервитут

(наименование объекта, местоположение границ которого описано)

Схема расположения границ объекта

Выносной лист №30



Масштаб 1:1000

Используемые условные знаки и обозначения приведены на отдельной странице в конце раздела.

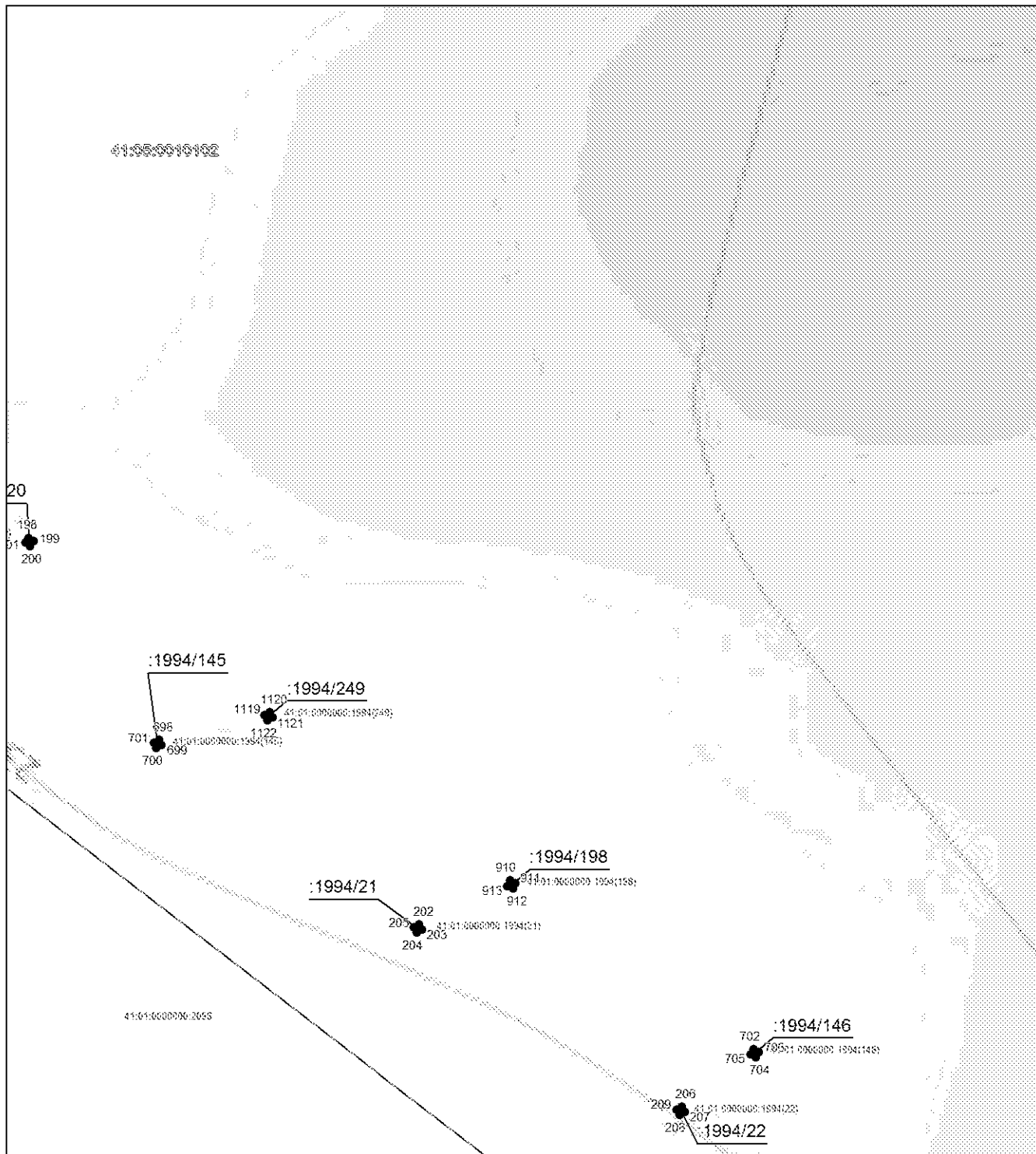
ОПИСАНИЕ МЕСТОПОЛОЖЕНИЯ ГРАНИЦ

Публичный сервитут

(наименование объекта, местоположение границ которого описано)

Схема расположения границ объекта

Выносной лист №31



Масштаб 1:1000

Используемые условные знаки и обозначения приведены на отдельной странице в конце раздела.

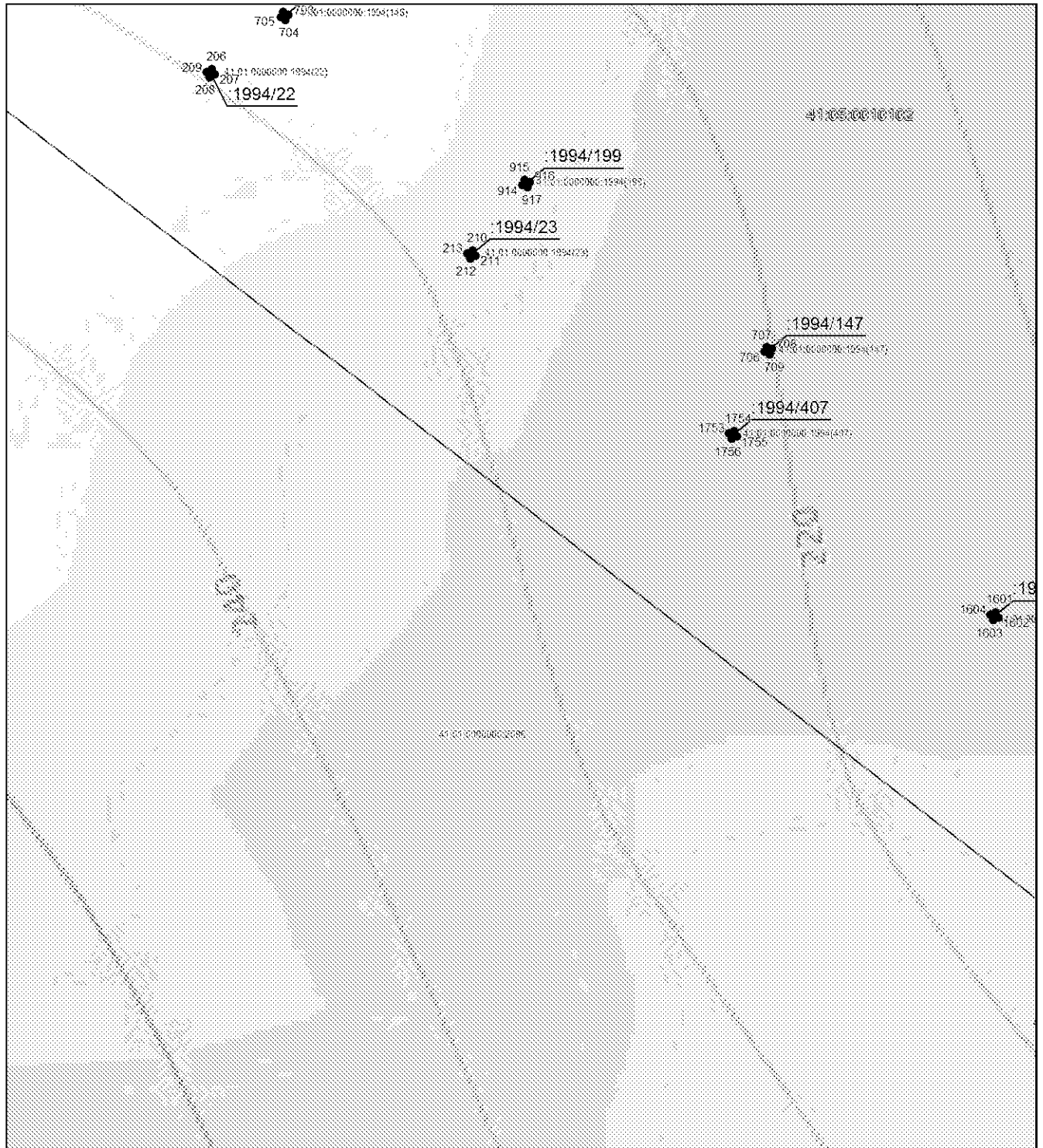
ОПИСАНИЕ МЕСТОПОЛОЖЕНИЯ ГРАНИЦ

Публичный сервитут

(наименование объекта, местоположение границ которого описано)

Схема расположения границ объекта

Выносной лист №32



Масштаб 1:1000

Используемые условные знаки и обозначения приведены на отдельной странице в конце раздела.

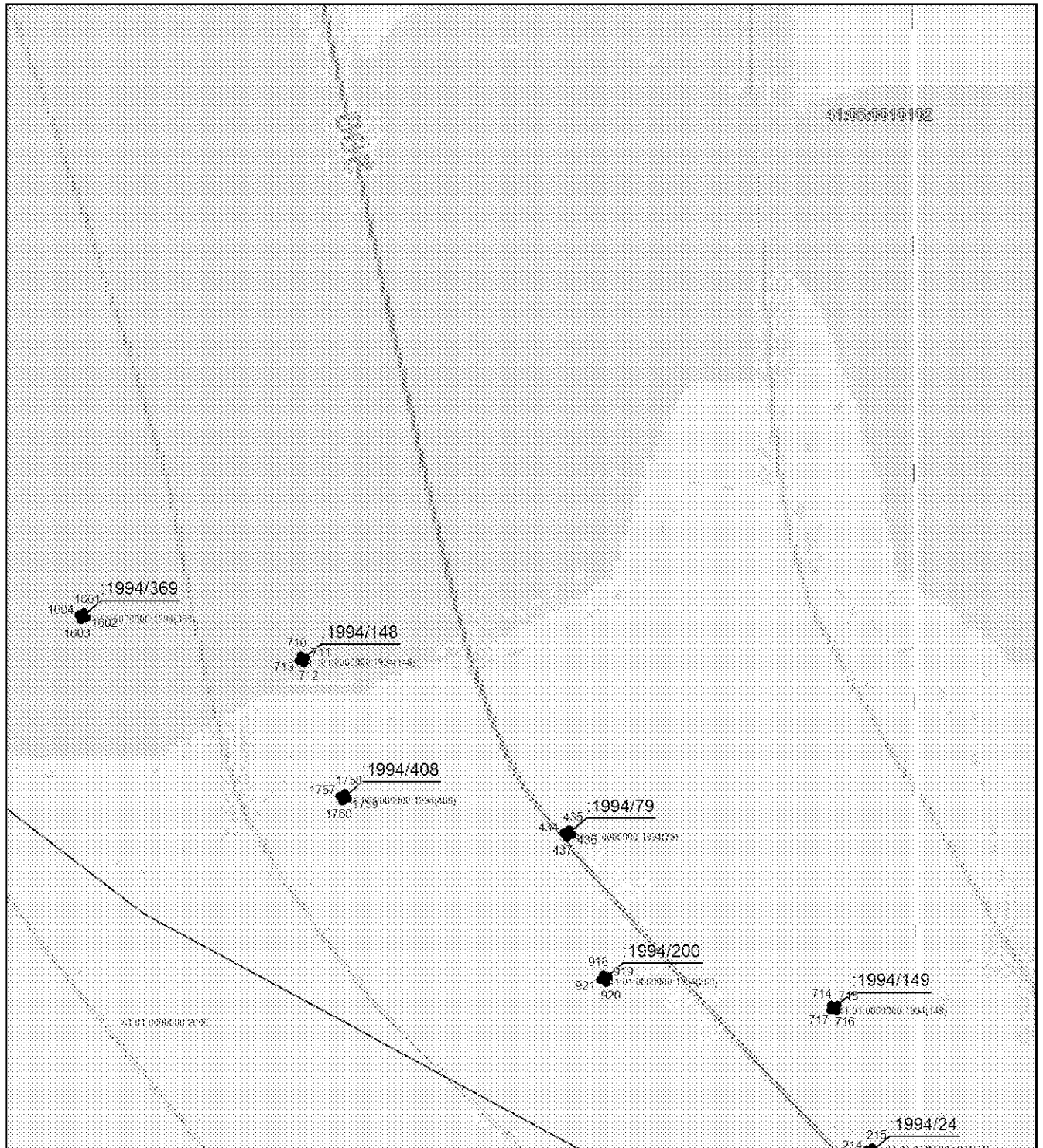
ОПИСАНИЕ МЕСТОПОЛОЖЕНИЯ ГРАНИЦ

Публичный сервитут

(наименование объекта, местоположение границ которого описано)

Схема расположения границ объекта

Выносной лист №33



Масштаб 1:1000

Используемые условные знаки и обозначения приведены на отдельной странице в конце раздела.

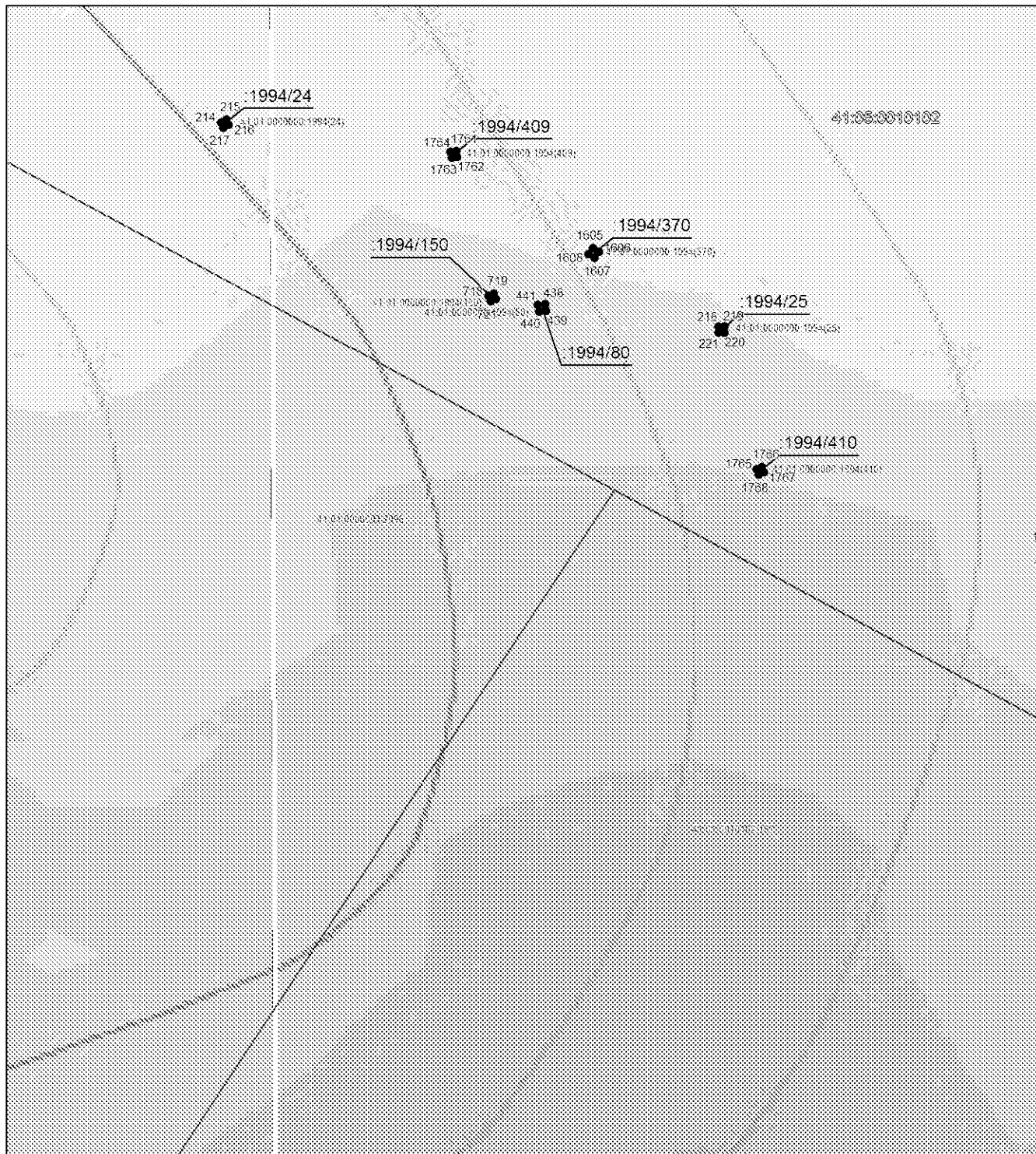
ОПИСАНИЕ МЕСТОПОЛОЖЕНИЯ ГРАНИЦ

Публичный сервитут

(наименование объекта, местоположение границ которого описано)

Схема расположения границ объекта

Выносной лист №34



Масштаб 1:1000

Используемые условные знаки и обозначения приведены на отдельной странице в конце раздела.

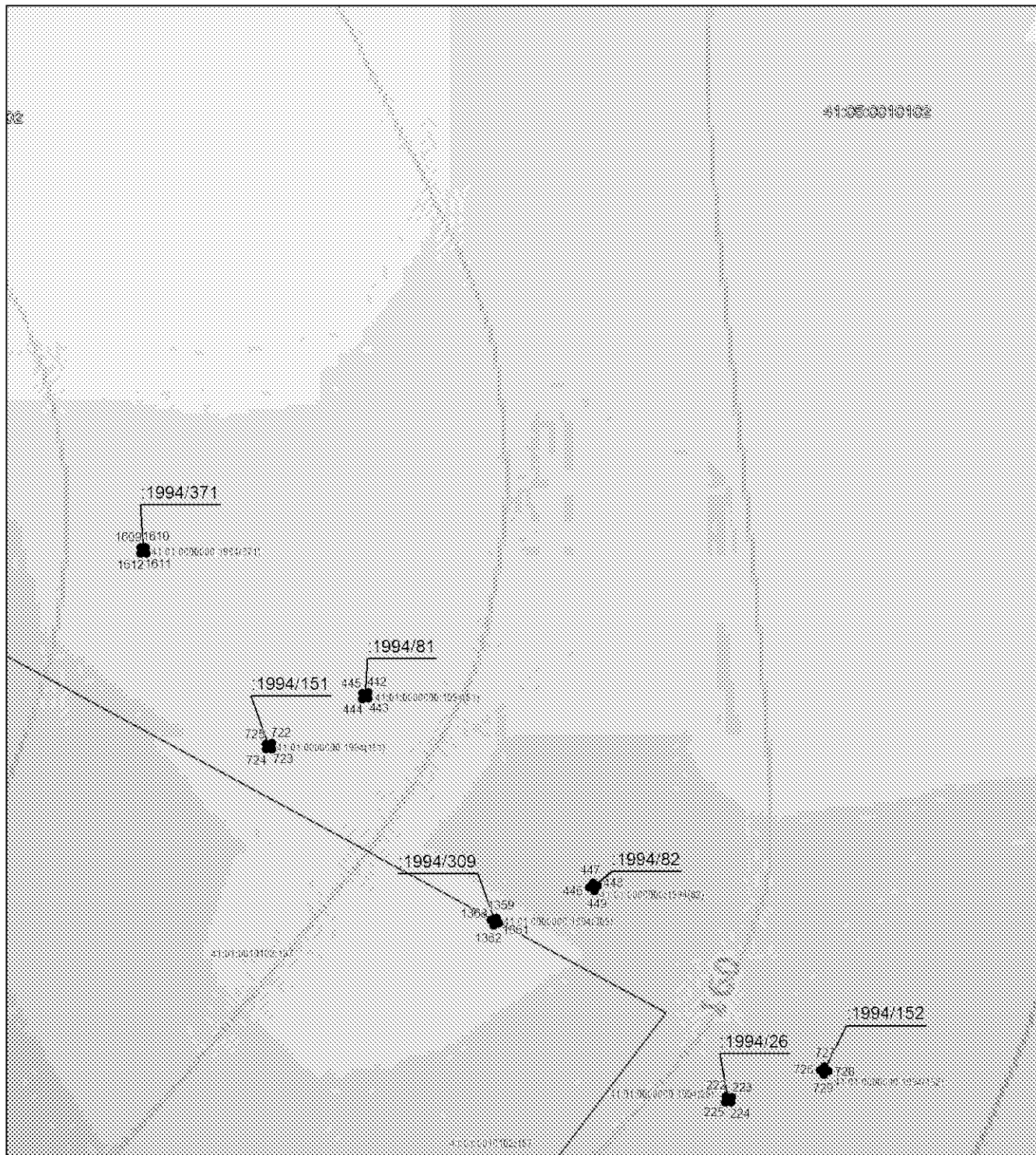
ОПИСАНИЕ МЕСТОПОЛОЖЕНИЯ ГРАНИЦ

Публичный сервитут

(наименование объекта, местоположение границ которого описано)

Схема расположения границ объекта

Выносной лист №35



Масштаб 1:1000

Используемые условные знаки и обозначения приведены на отдельной странице в конце раздела.

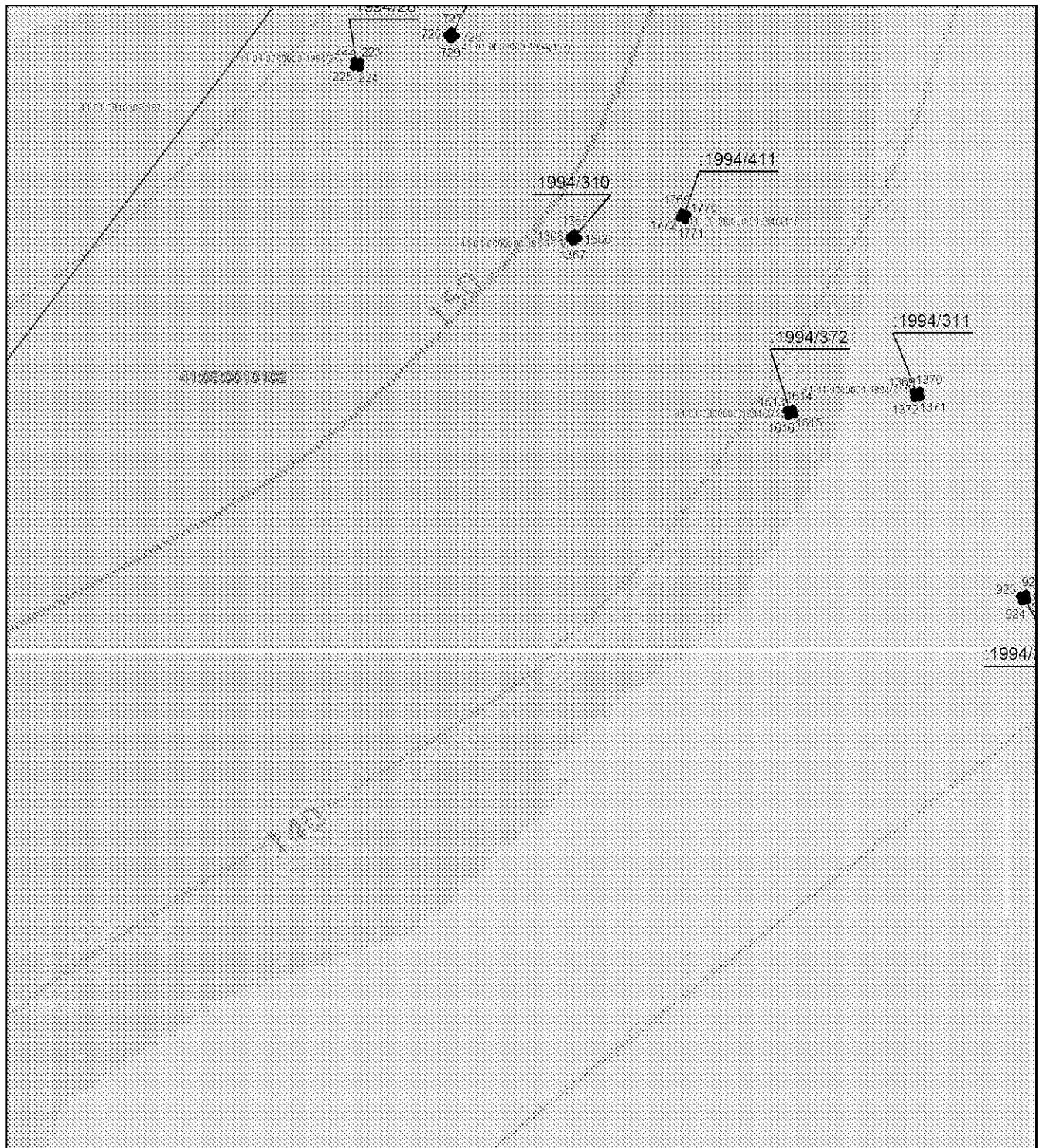
ОПИСАНИЕ МЕСТОПОЛОЖЕНИЯ ГРАНИЦ

Публичный сервитут

(наименование объекта, местоположение границ которого описано)

Схема расположения границ объекта

Выносной лист №36



Масштаб 1:1000

Используемые условные знаки и обозначения приведены на отдельной странице в конце раздела.

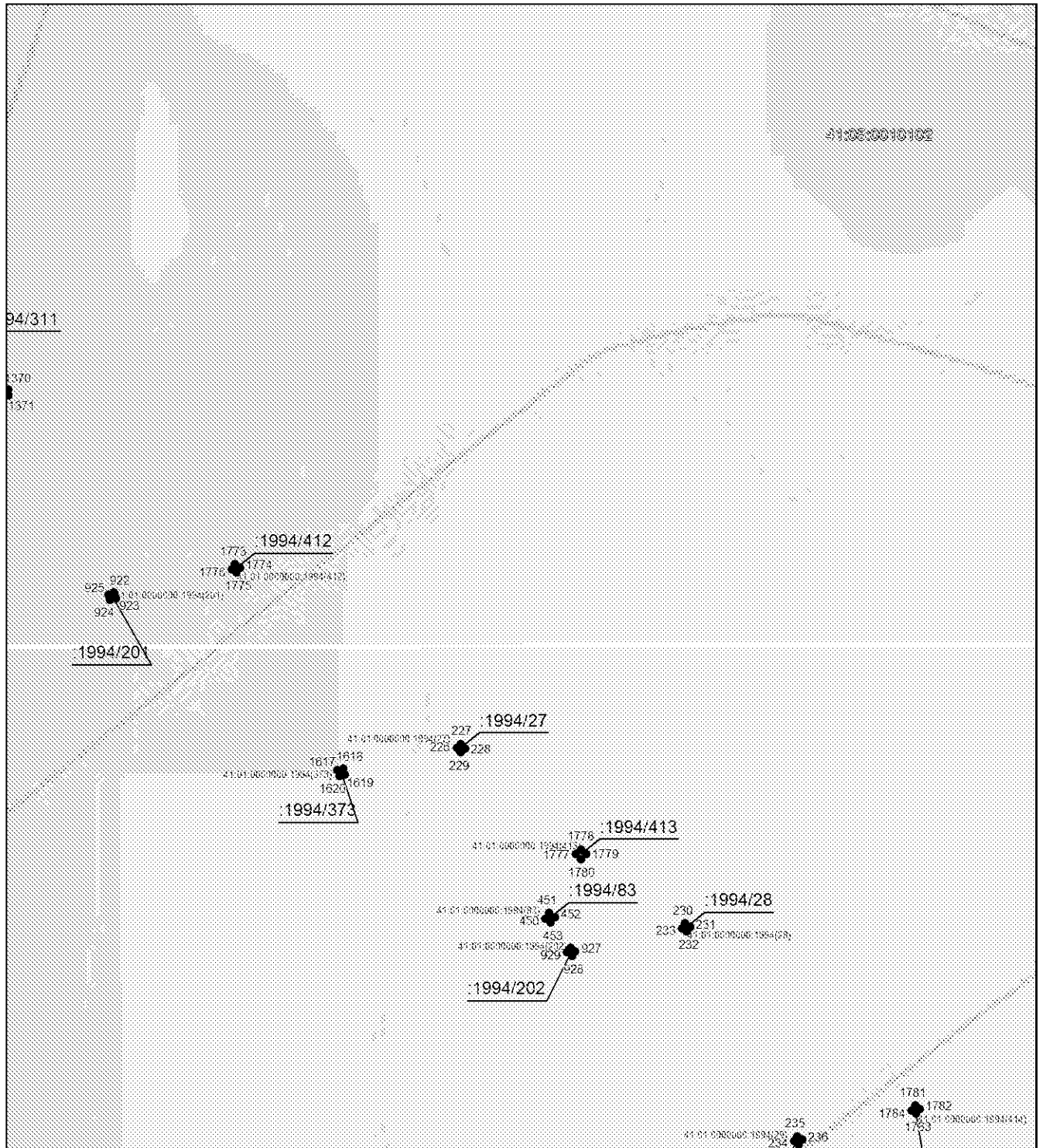
ОПИСАНИЕ МЕСТОПОЛОЖЕНИЯ ГРАНИЦ

Публичный сервитут

(наименование объекта, местоположение границ которого описано)

Схема расположения границ объекта

Выносной лист №37



Масштаб 1:1000

Используемые условные знаки и обозначения приведены на отдельной странице в конце раздела.

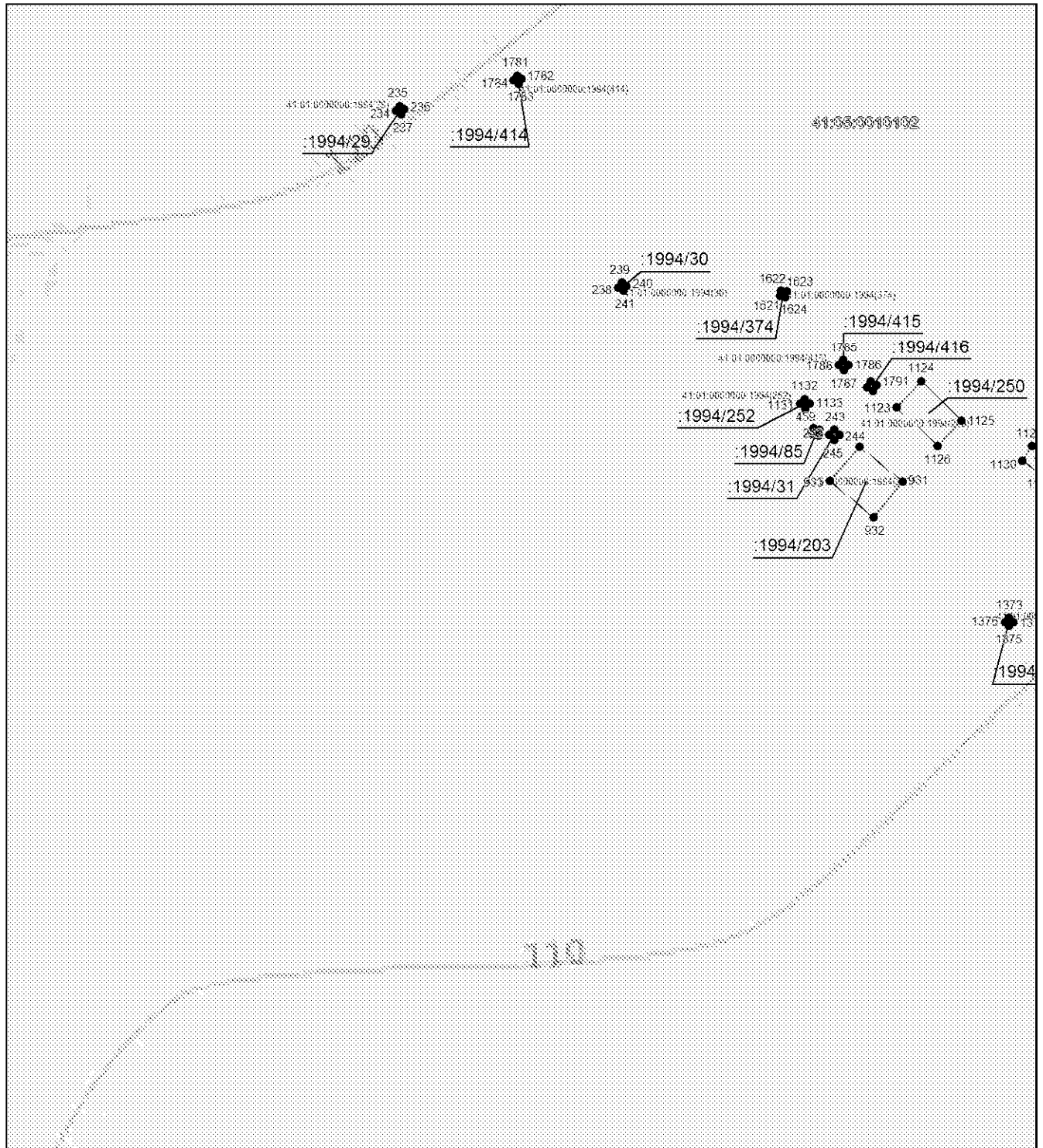
ОПИСАНИЕ МЕСТОПОЛОЖЕНИЯ ГРАНИЦ

Публичный сервитут

(наименование объекта, местоположение границ которого описано)

Схема расположения границ объекта

Выносной лист №38



Масштаб 1:1000

Используемые условные знаки и обозначения приведены на отдельной странице в конце раздела.

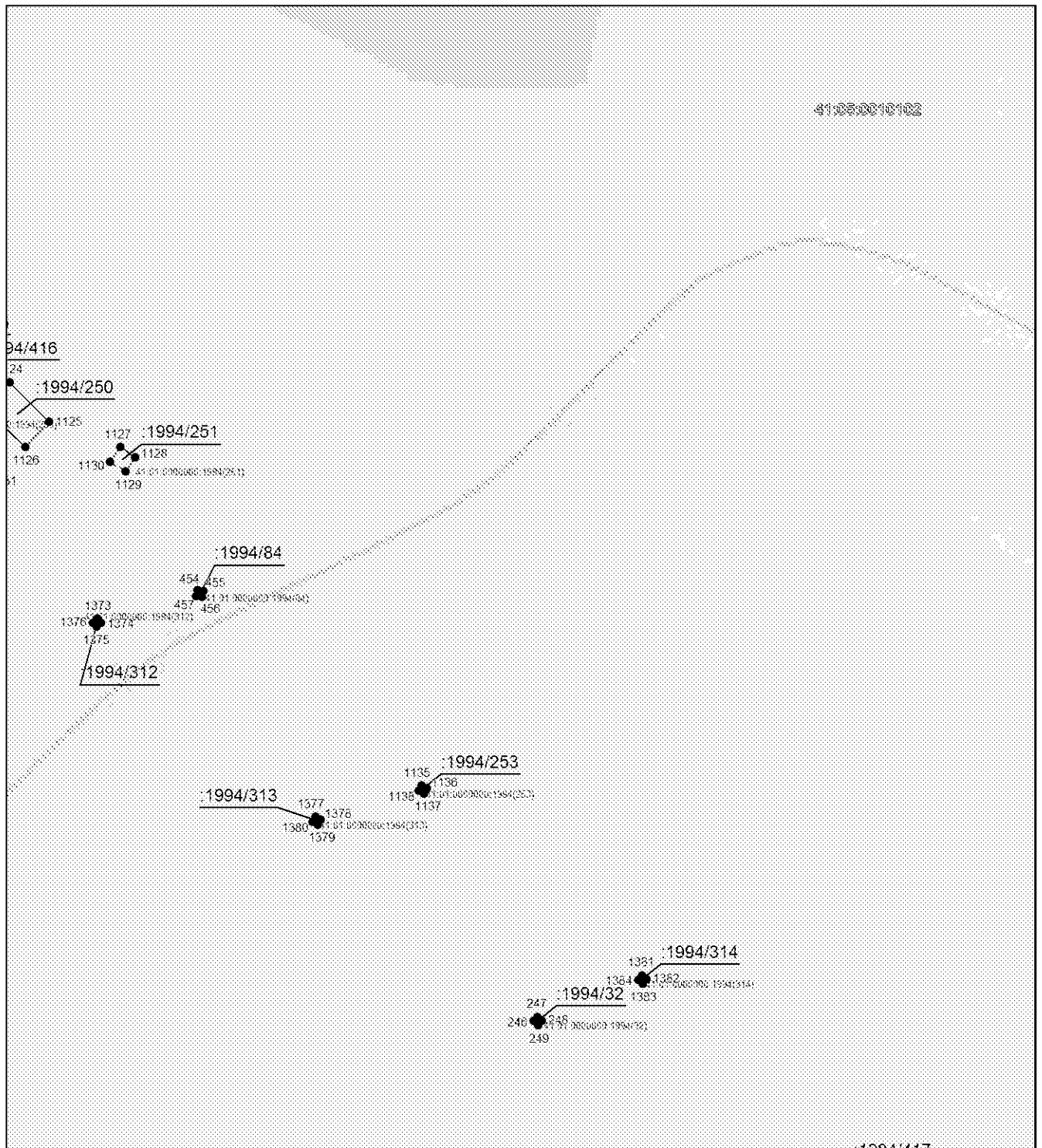
ОПИСАНИЕ МЕСТОПОЛОЖЕНИЯ ГРАНИЦ

Публичный сервитут

(наименование объекта, местоположение границ которого описано)

Схема расположения границ объекта

Выносной лист №39



Масштаб 1:1000

Используемые условные знаки и обозначения приведены на отдельной странице в конце раздела.

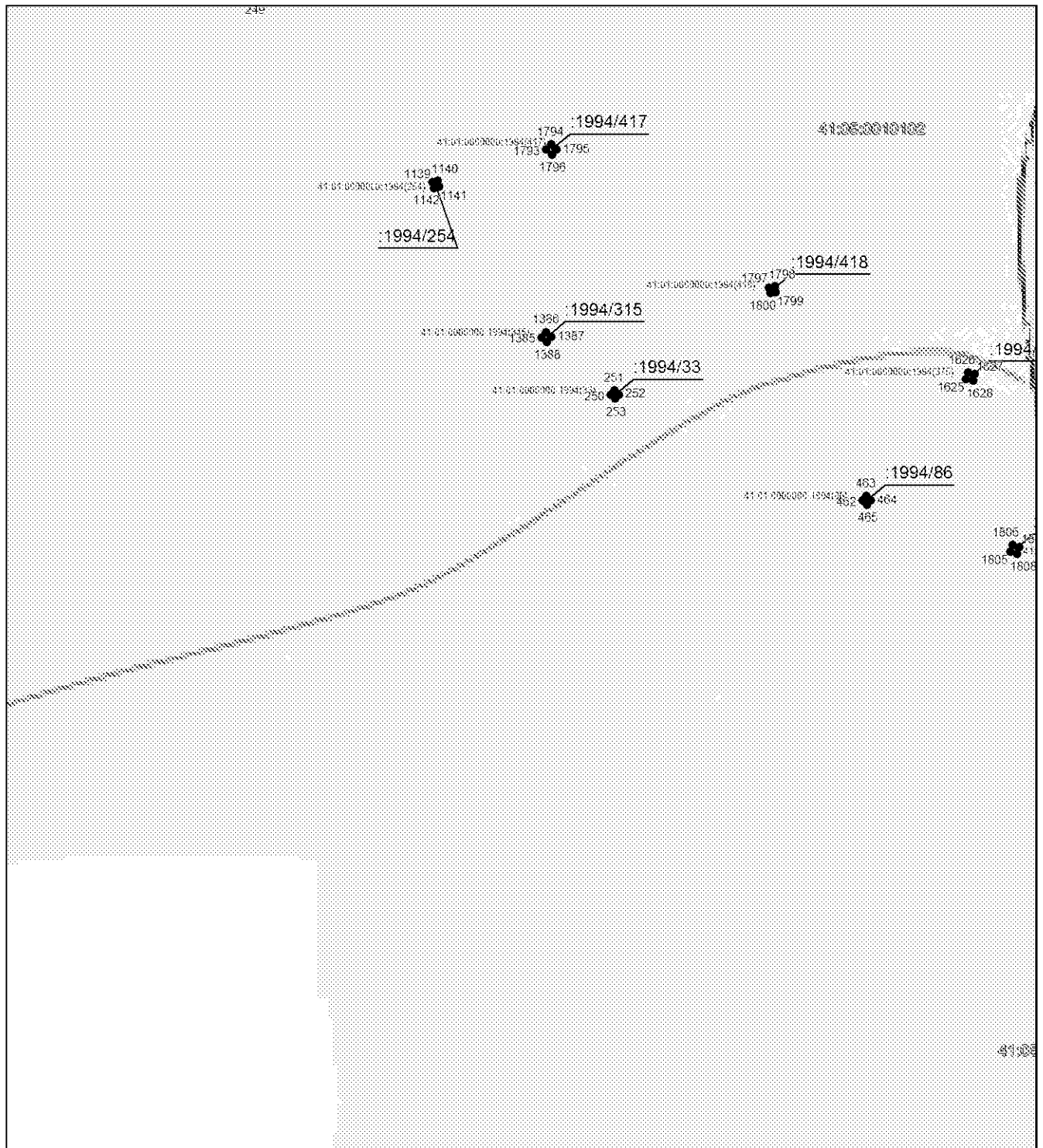
ОПИСАНИЕ МЕСТОПОЛОЖЕНИЯ ГРАНИЦ

Публичный сервитут

(наименование объекта, местоположение границ которого описано)

Схема расположения границ объекта

Выносной лист №40



Масштаб 1:1000

Используемые условные знаки и обозначения приведены на отдельной странице в конце раздела.

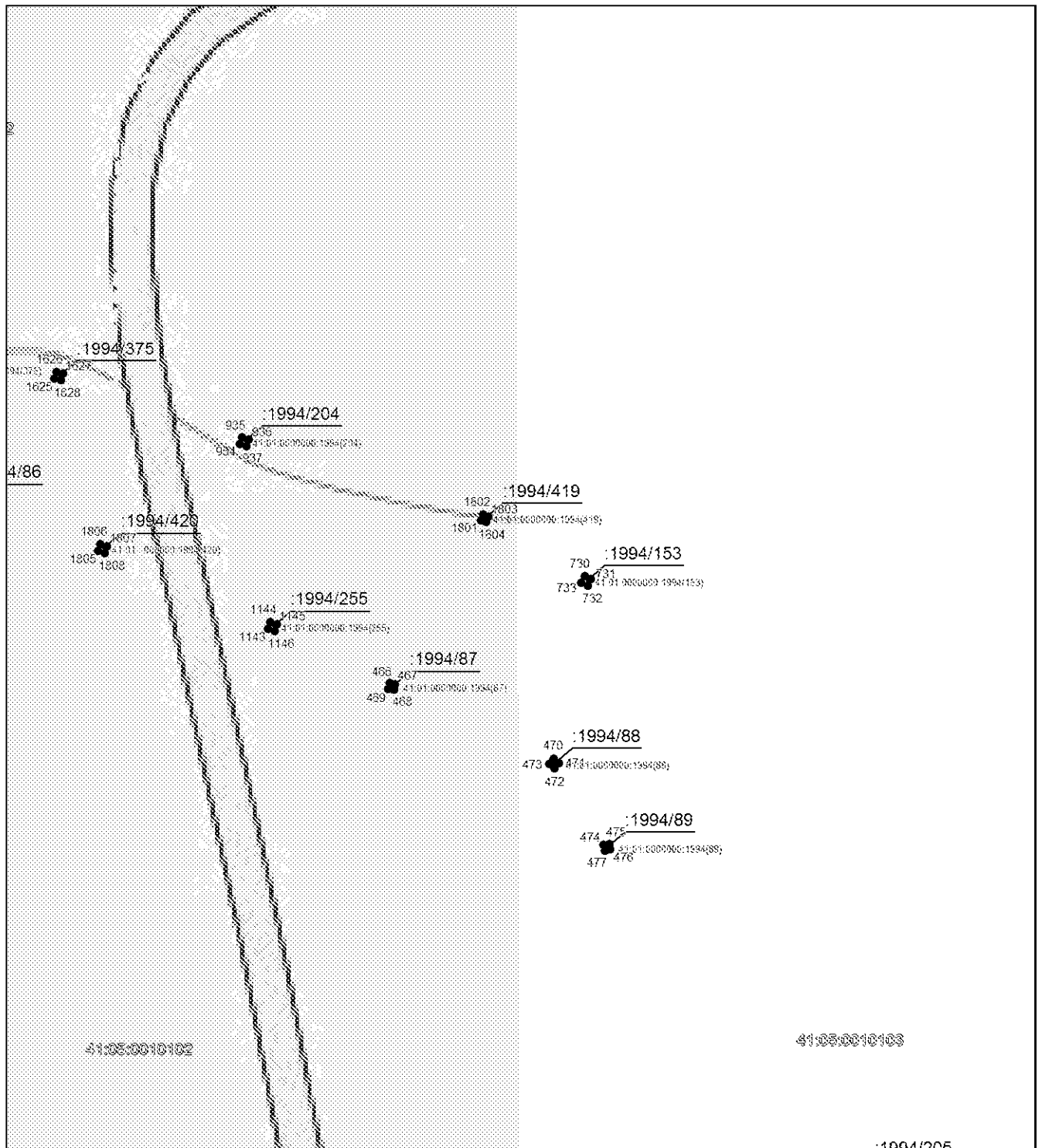
ОПИСАНИЕ МЕСТОПОЛОЖЕНИЯ ГРАНИЦ

Публичный сервитут

(наименование объекта, местоположение границ которого описано)

Схема расположения границ объекта

Выносной лист №41



Масштаб 1:1000

Используемые условные знаки и обозначения приведены на отдельной странице в конце раздела.

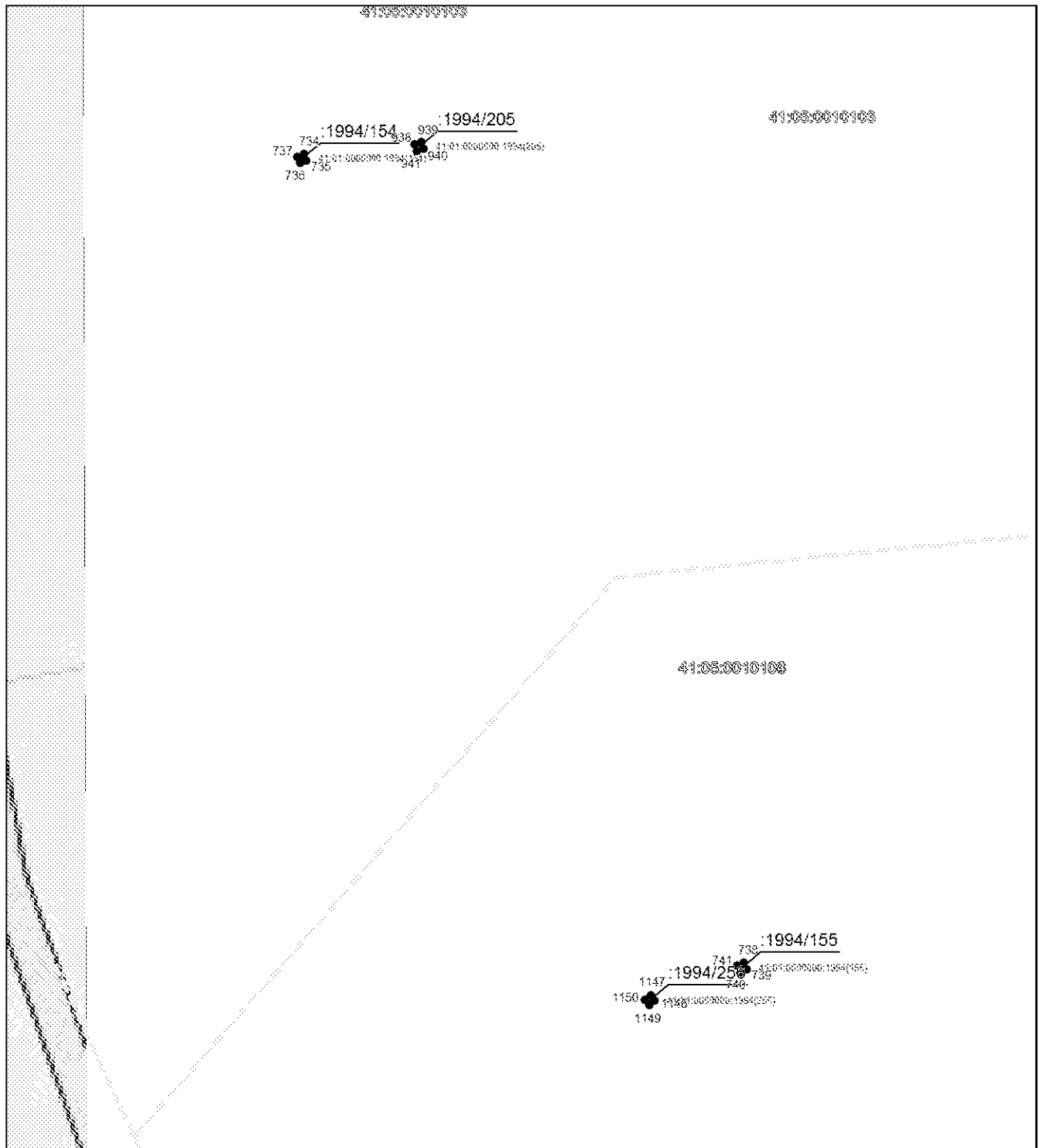
ОПИСАНИЕ МЕСТОПОЛОЖЕНИЯ ГРАНИЦ

Публичный сервитут

(наименование объекта, местоположение границ которого описано)

Схема расположения границ объекта

Выносной лист №42



Масштаб 1:1000

Используемые условные знаки и обозначения приведены на отдельной странице в конце раздела.


ОПИСАНИЕ МЕСТОПОЛОЖЕНИЯ ГРАНИЦ

Публичный сервитут

(наименование объекта, местоположение границ которого описано)

Схема расположения границ объекта

Выносной лист №43



Масштаб 1:1000

Используемые условные знаки и обозначения приведены на отдельной странице в конце раздела.

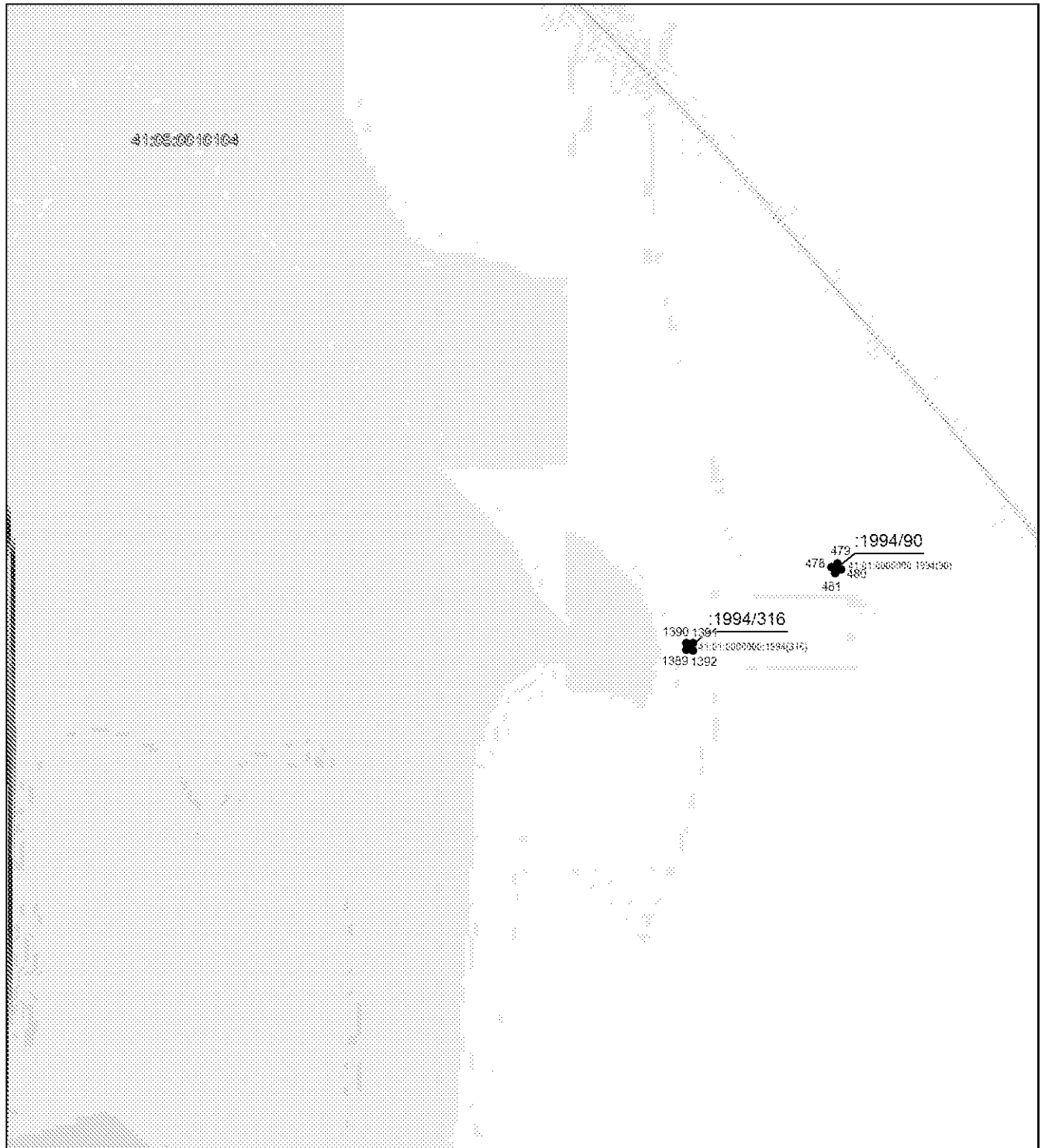
ОПИСАНИЕ МЕСТОПОЛОЖЕНИЯ ГРАНИЦ

Публичный сервитут

(наименование объекта, местоположение границ которого описано)

Схема расположения границ объекта

Выносной лист №44



Масштаб 1:1000

Используемые условные знаки и обозначения приведены на отдельной странице в конце раздела.

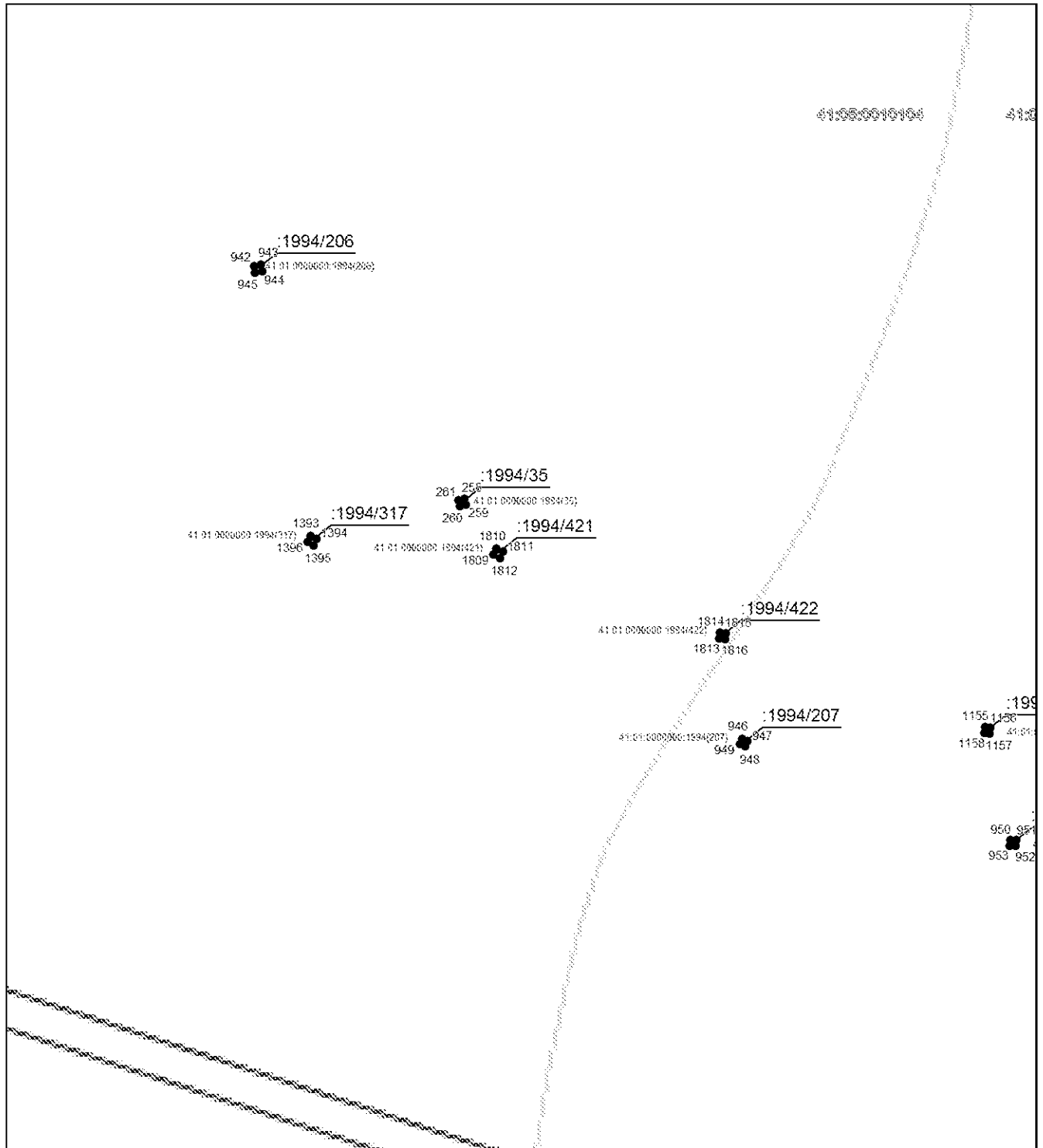
ОПИСАНИЕ МЕСТОПОЛОЖЕНИЯ ГРАНИЦ

Публичный сервитут

(наименование объекта, местоположение границ которого описано)

Схема расположения границ объекта

Выносной лист №45



Масштаб 1:1000

Используемые условные знаки и обозначения приведены на отдельной странице в конце раздела.

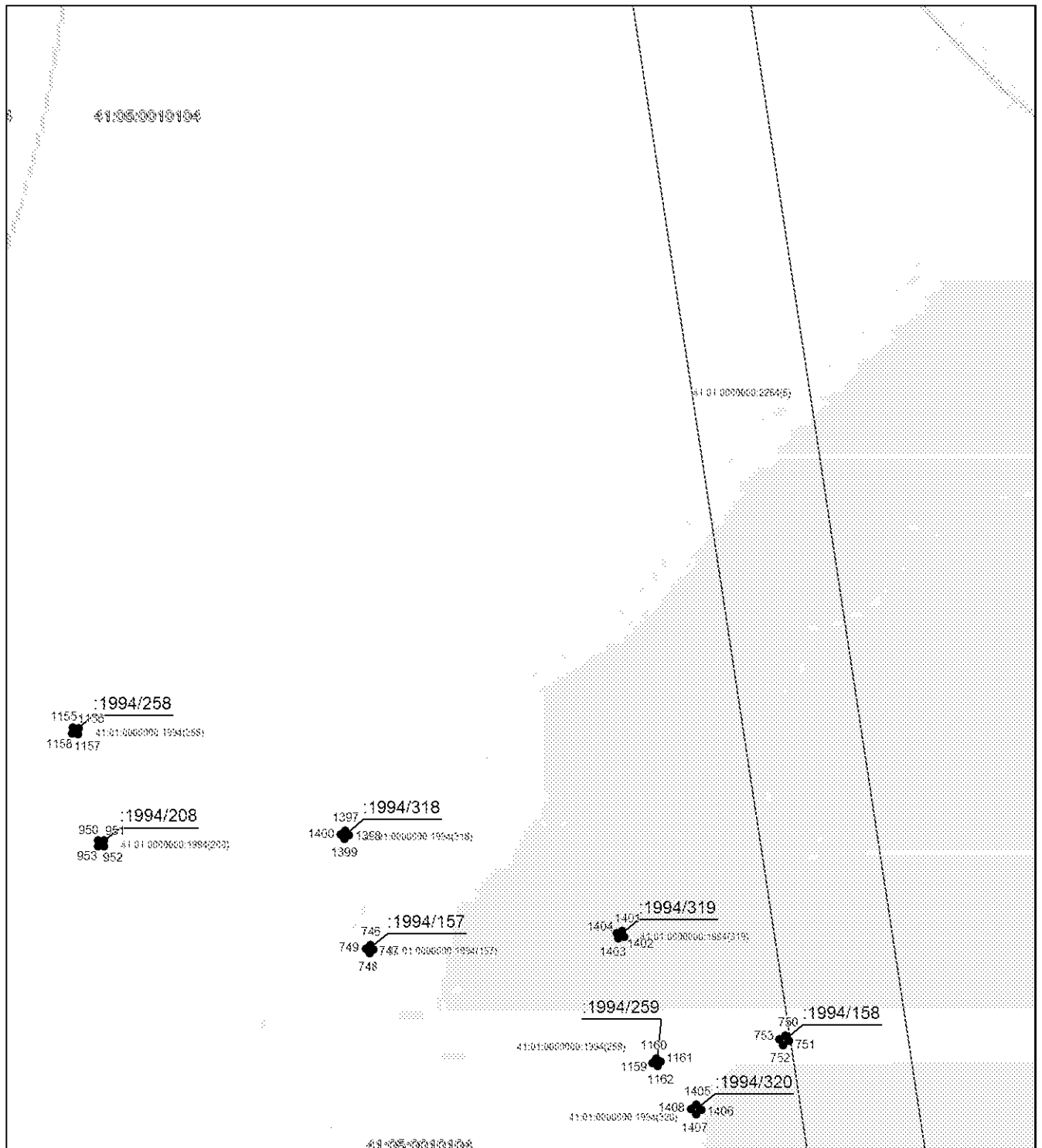
ОПИСАНИЕ МЕСТОПОЛОЖЕНИЯ ГРАНИЦ

Публичный сервитут

(наименование объекта, местоположение границ которого описано)

Схема расположения границ объекта

Выносной лист №46



Масштаб 1:1000

Используемые условные знаки и обозначения приведены на отдельной странице в конце раздела.

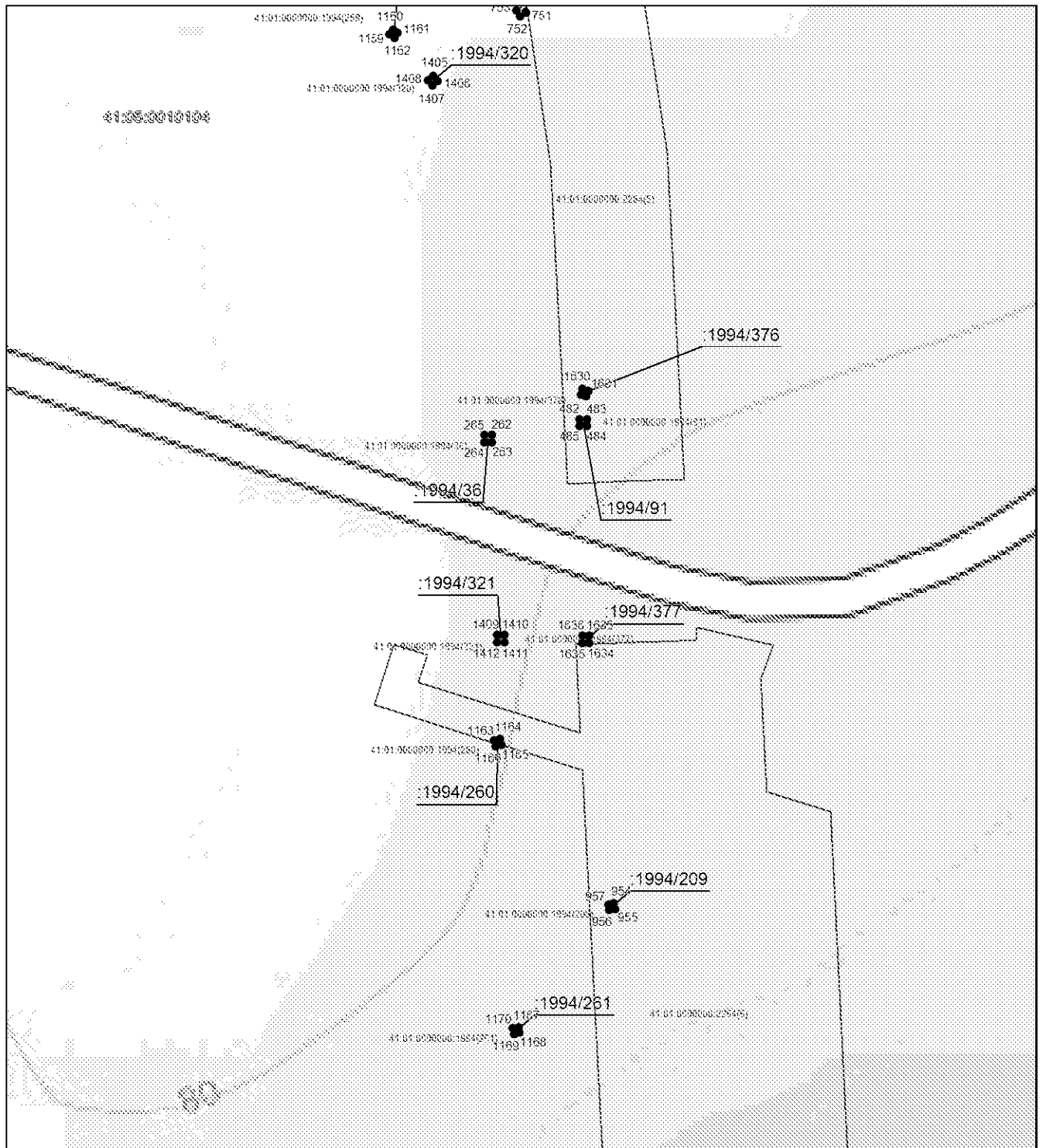
ОПИСАНИЕ МЕСТОПОЛОЖЕНИЯ ГРАНИЦ

Публичный сервитут

(наименование объекта, местоположение границ которого описано)

Схема расположения границ объекта

Выносной лист №47



Масштаб 1:1000

Используемые условные знаки и обозначения приведены на отдельной странице в конце раздела.

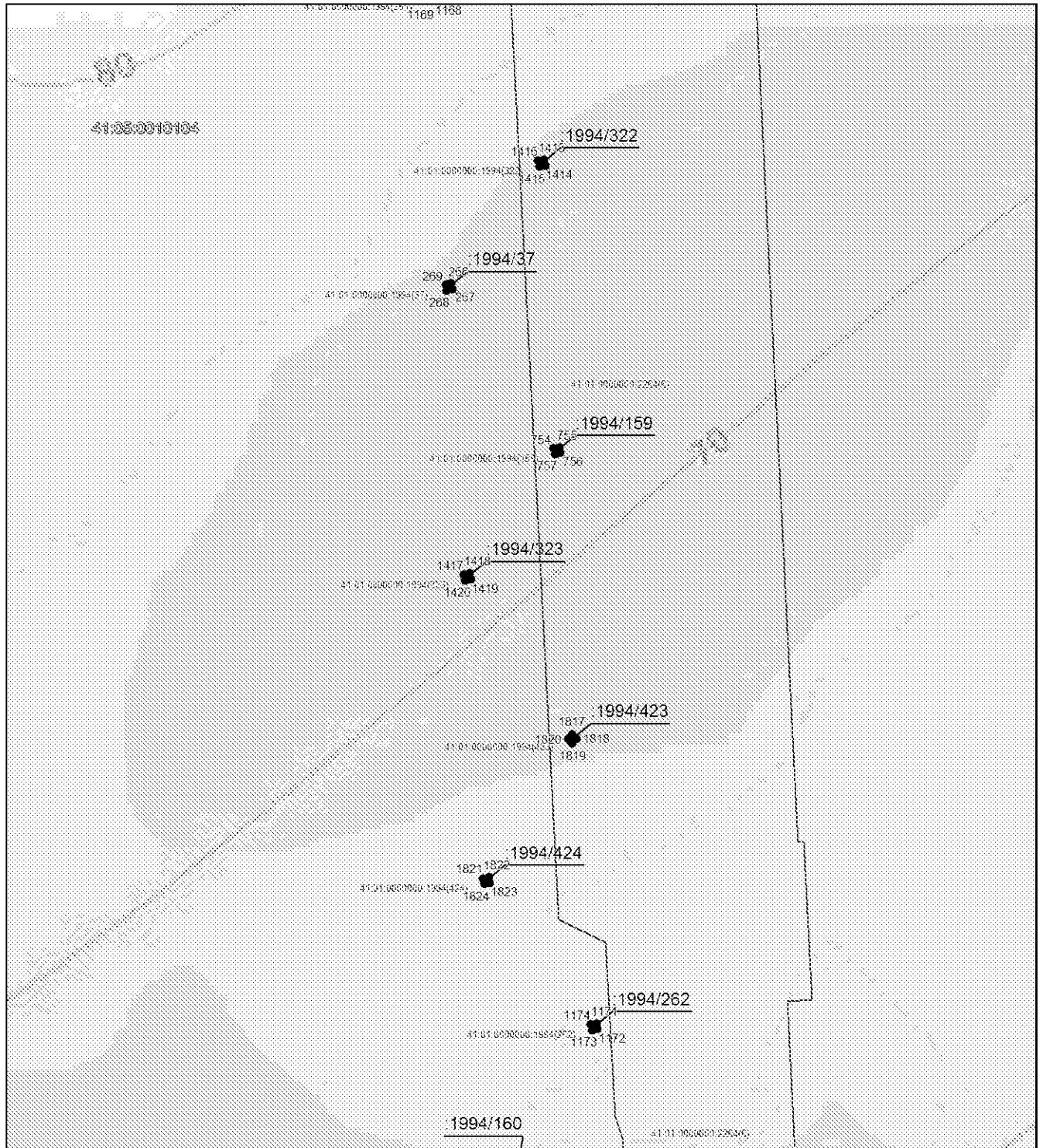
ОПИСАНИЕ МЕСТОПОЛОЖЕНИЯ ГРАНИЦ

Публичный сервитут

(наименование объекта, местоположение границ которого описано)

Схема расположения границ объекта

Выносной лист №48



Масштаб 1:1000

Используемые условные знаки и обозначения приведены на отдельной странице в конце раздела.

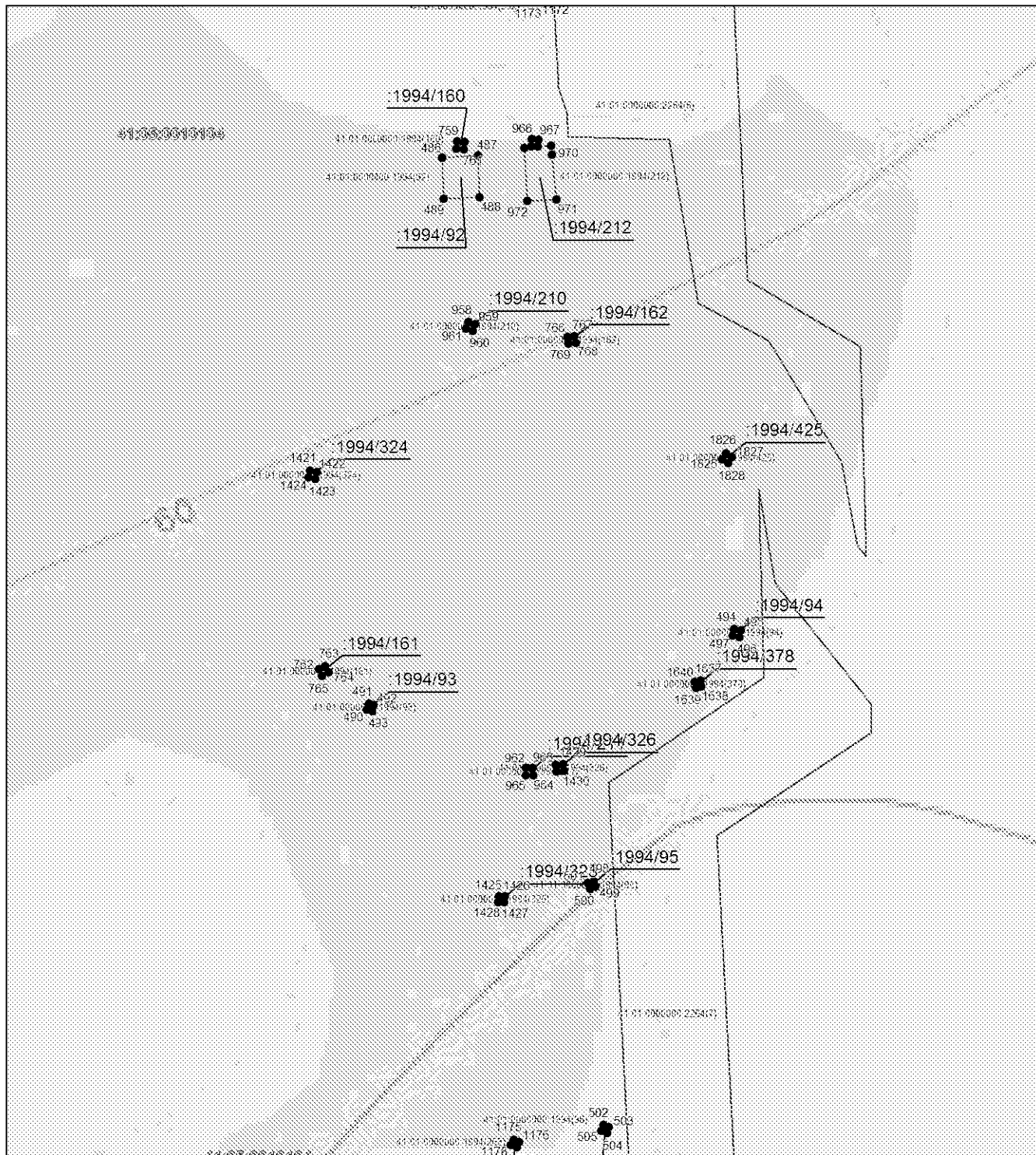
ОПИСАНИЕ МЕСТОПОЛОЖЕНИЯ ГРАНИЦ

Публичный сервитут

(наименование объекта, местоположение границ которого описано)

Схема расположения границ объекта

Выносной лист №49



Масштаб 1:1000

Используемые условные знаки и обозначения приведены на отдельной странице в конце раздела.

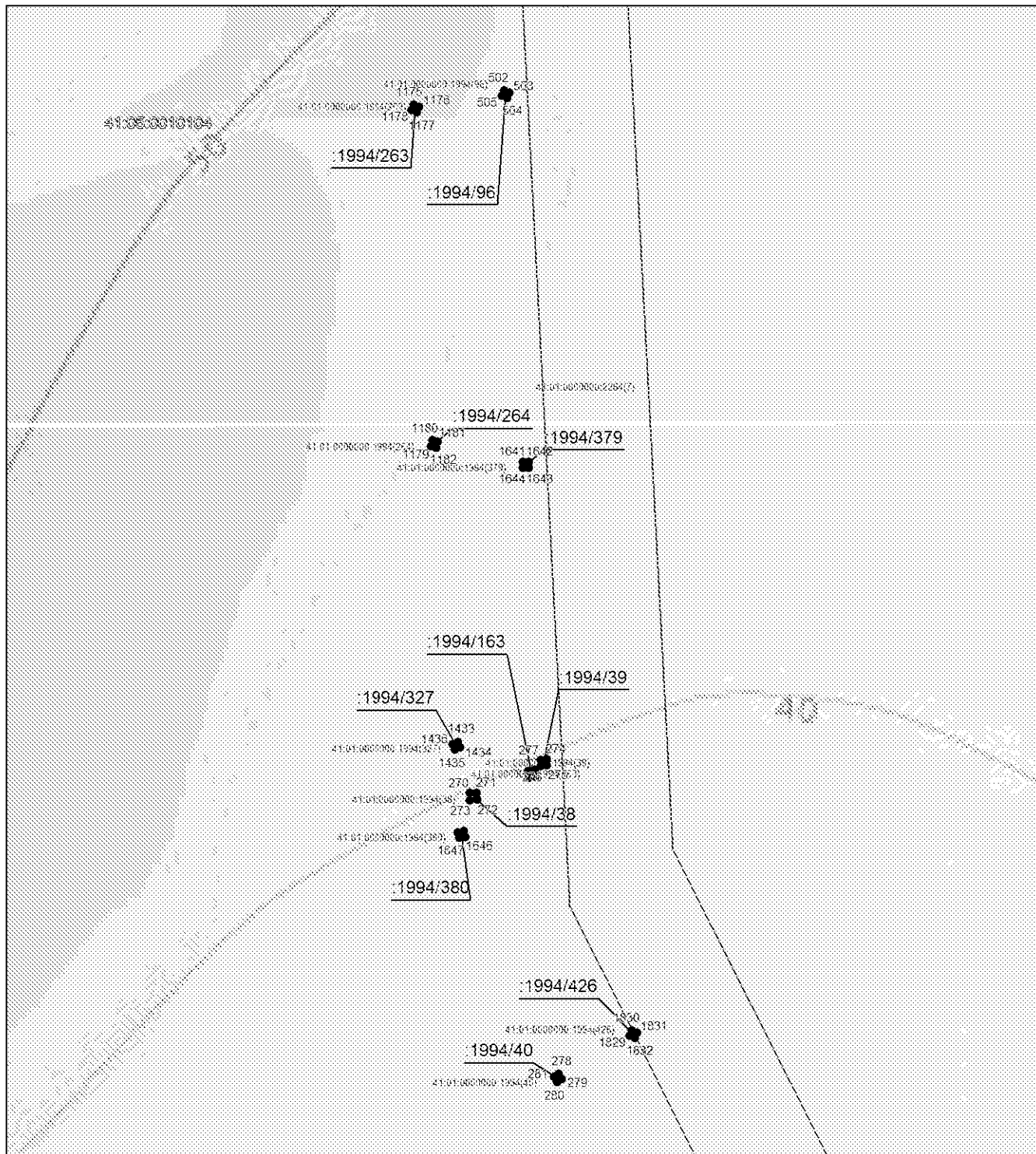
ОПИСАНИЕ МЕСТОПОЛОЖЕНИЯ ГРАНИЦ

Публичный сервитут

(наименование объекта, местоположение границ которого описано)

Схема расположения границ объекта

Выносной лист №50



Масштаб 1:1000

Используемые условные знаки и обозначения приведены на отдельной странице в конце раздела.

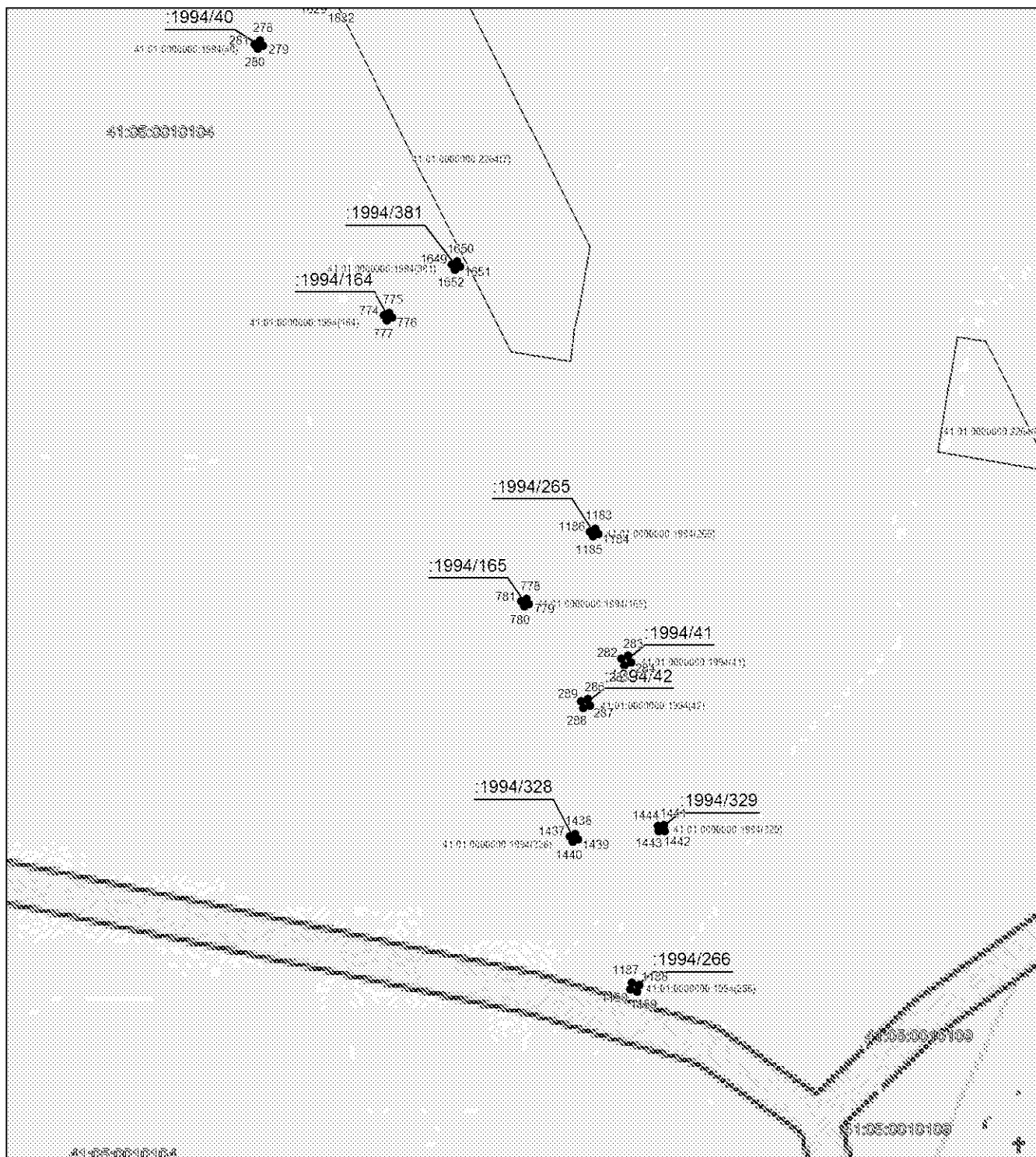
ОПИСАНИЕ МЕСТОПОЛОЖЕНИЯ ГРАНИЦ

Публичный сервитут

(наименование объекта, местоположение границ которого описано)

Схема расположения границ объекта

Выносной лист №51



Масштаб 1:1000

Используемые условные знаки и обозначения приведены на отдельной странице в конце раздела.

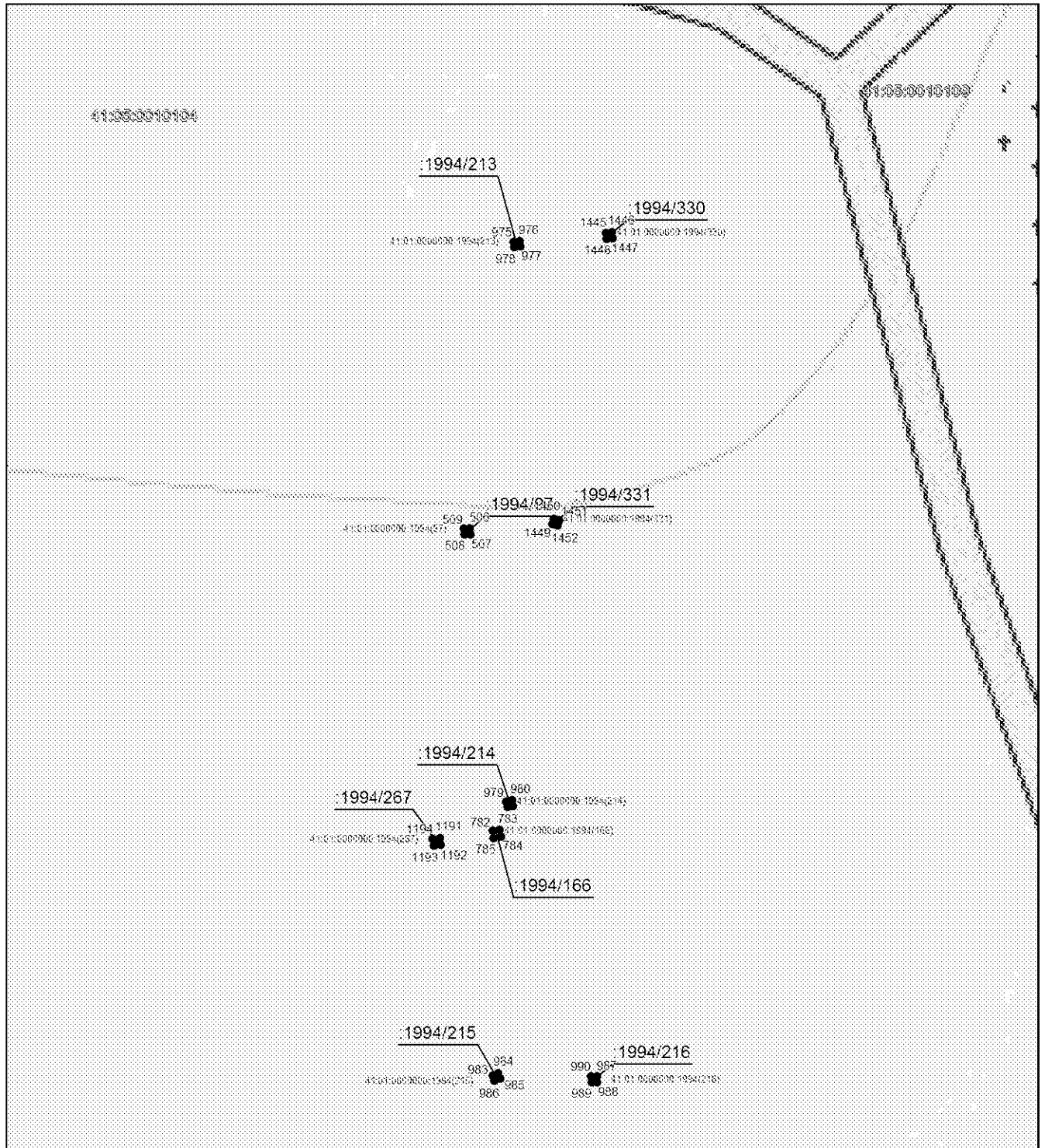
ОПИСАНИЕ МЕСТОПОЛОЖЕНИЯ ГРАНИЦ

Публичный сервитут

(наименование объекта, местоположение границ которого описано)

Схема расположения границ объекта

Выносной лист №52



Масштаб 1:1000

Используемые условные знаки и обозначения приведены на отдельной странице в конце раздела.

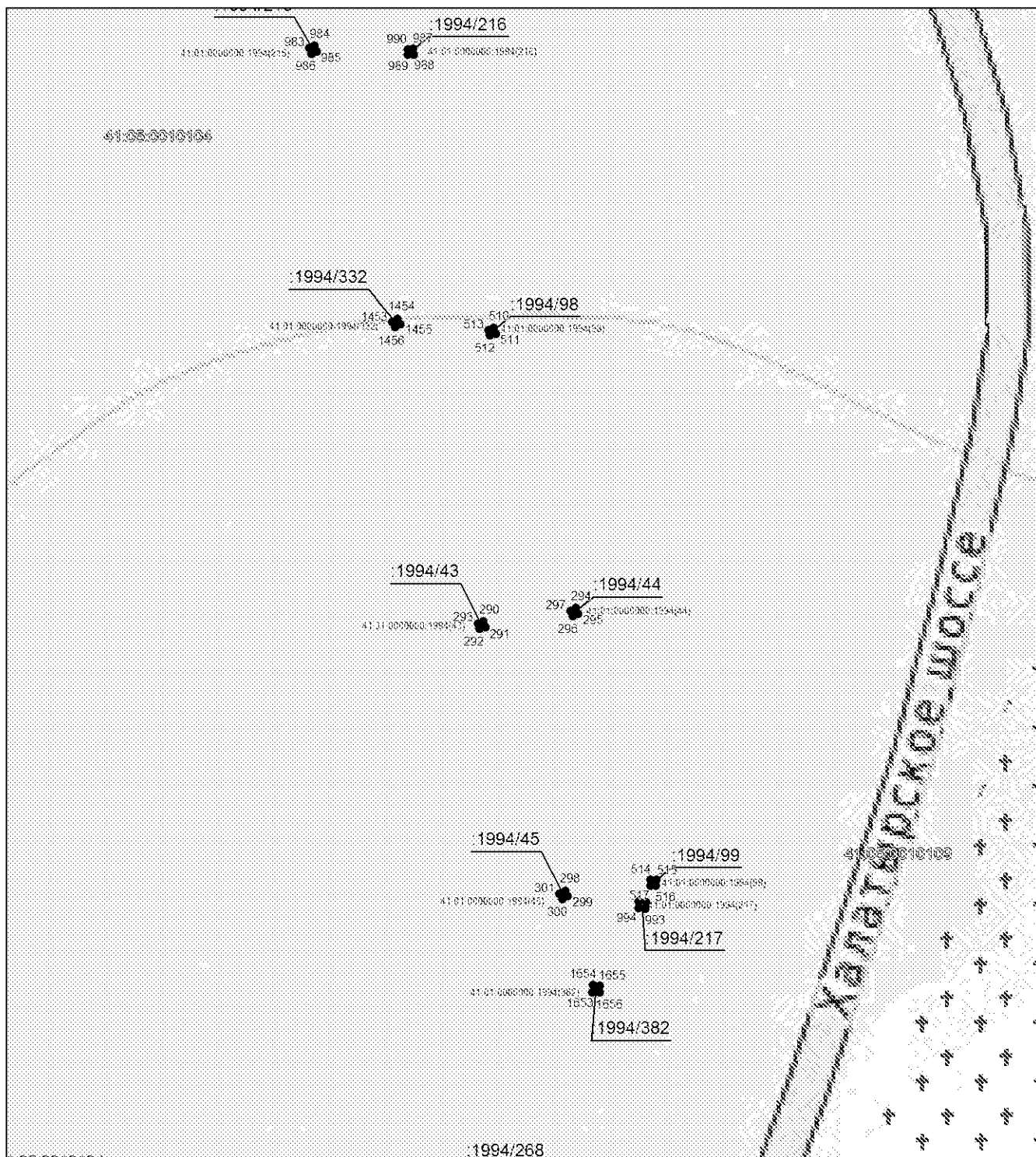
ОПИСАНИЕ МЕСТОПОЛОЖЕНИЯ ГРАНИЦ

Публичный сервитут

(наименование объекта, местоположение границ которого описано)

Схема расположения границ объекта

Выносной лист №53



Масштаб 1:1000

Используемые условные знаки и обозначения приведены на отдельной странице в конце раздела.

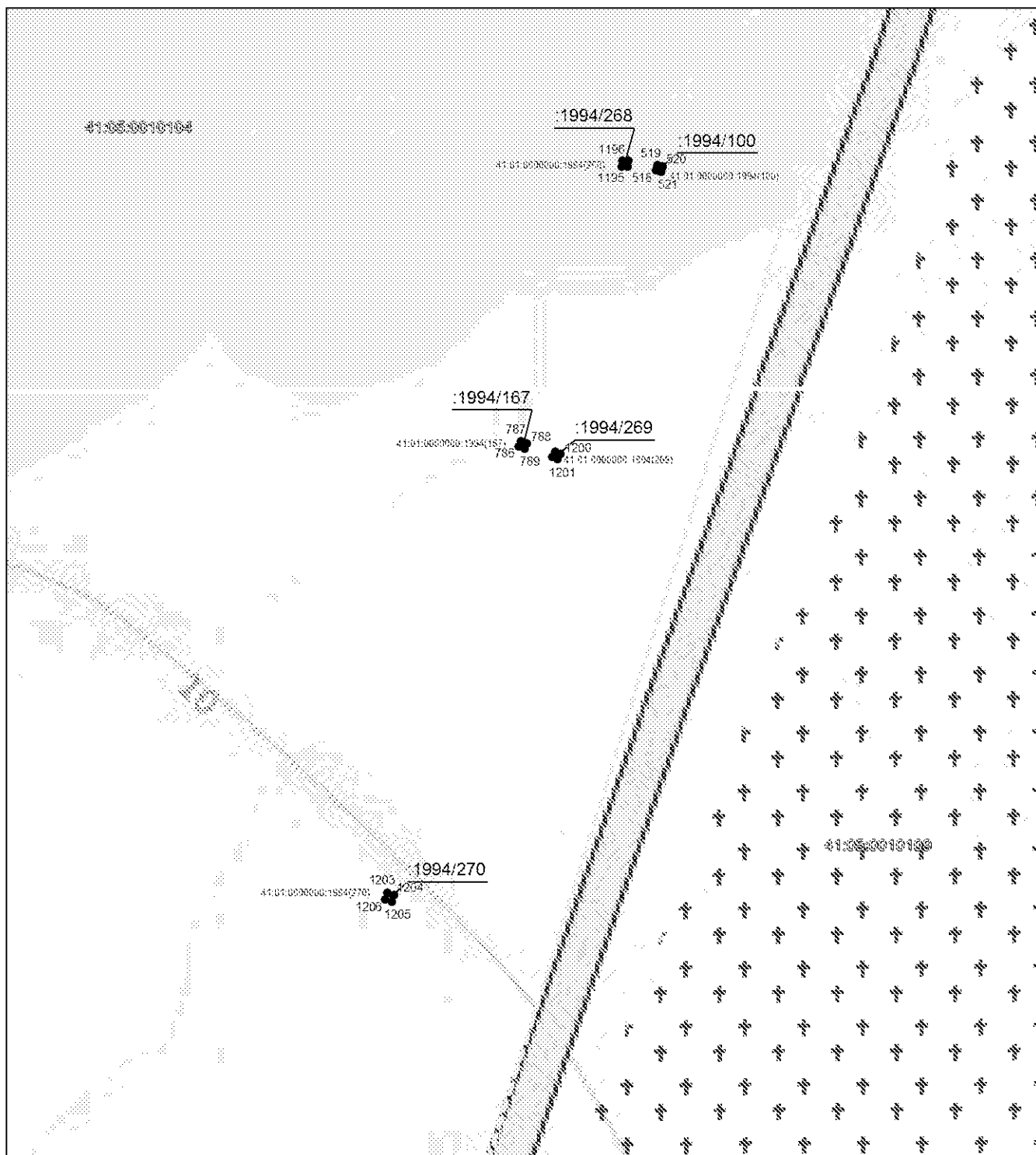
ОПИСАНИЕ МЕСТОПОЛОЖЕНИЯ ГРАНИЦ

Публичный сервитут

(наименование объекта, местоположение границ которого описано)

Схема расположения границ объекта

Выносной лист №54



Масштаб 1:1000

Используемые условные знаки и обозначения приведены на отдельной странице в конце раздела.

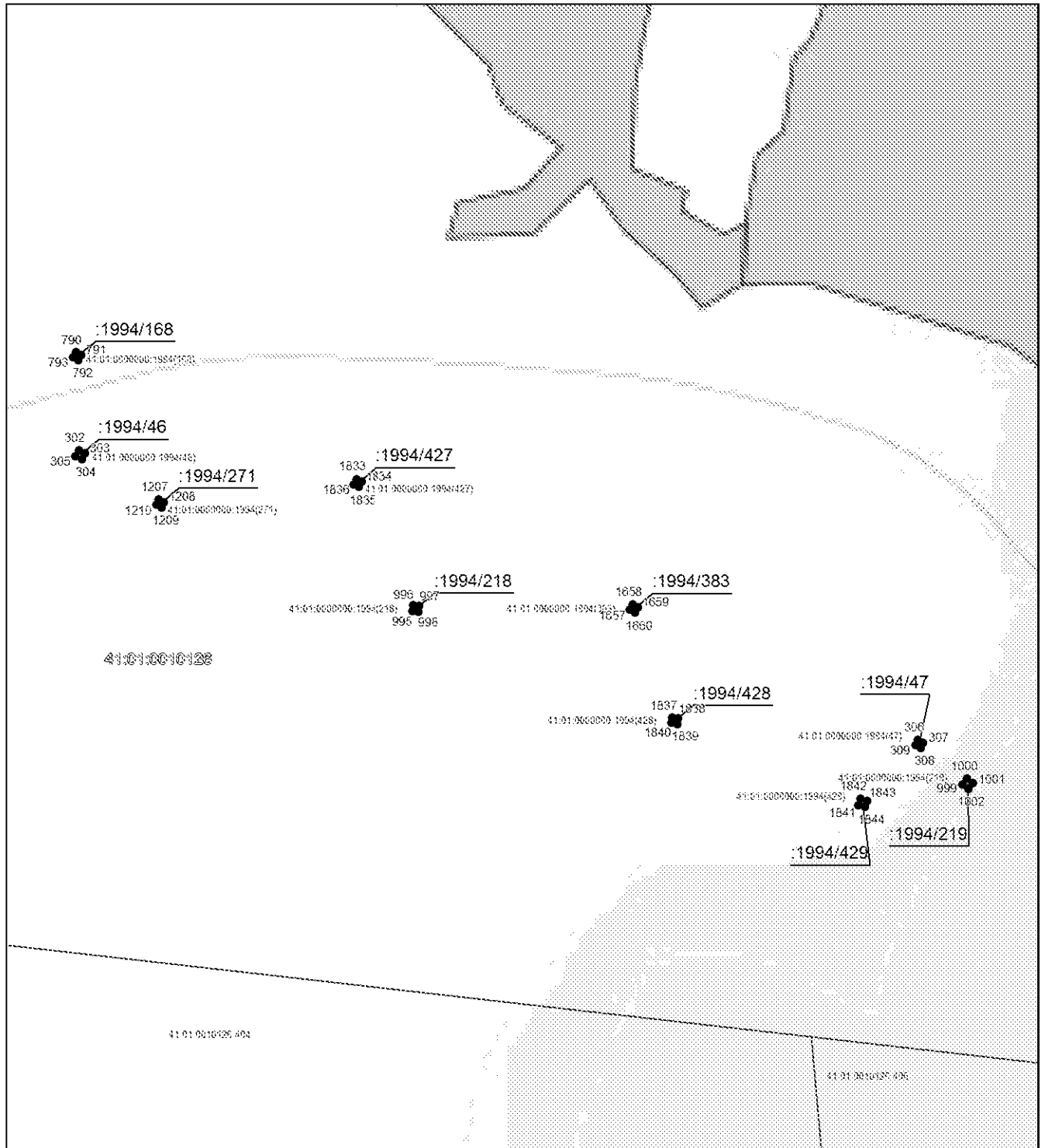
ОПИСАНИЕ МЕСТОПОЛОЖЕНИЯ ГРАНИЦ

Публичный сервитут

(наименование объекта, местоположение границ которого описано)

Схема расположения границ объекта

Выносной лист №55



Масштаб 1:1000

Используемые условные знаки и обозначения приведены на отдельной странице в конце раздела.

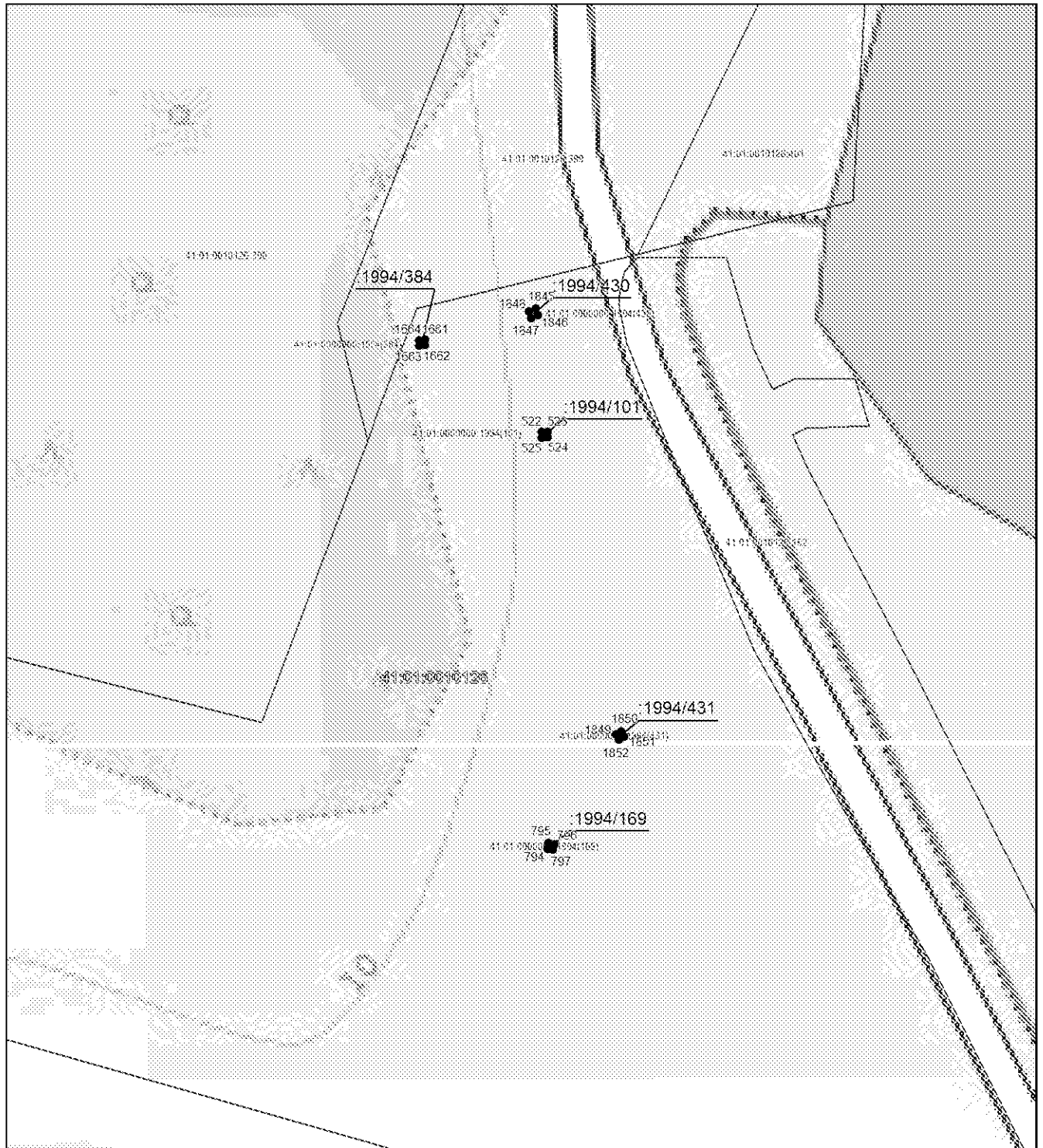
ОПИСАНИЕ МЕСТОПОЛОЖЕНИЯ ГРАНИЦ

Публичный сервитут

(наименование объекта, местоположение границ которого описано)

Схема расположения границ объекта

Выносной лист №56



Масштаб 1:1000

Используемые условные знаки и обозначения приведены на отдельной странице в конце раздела.

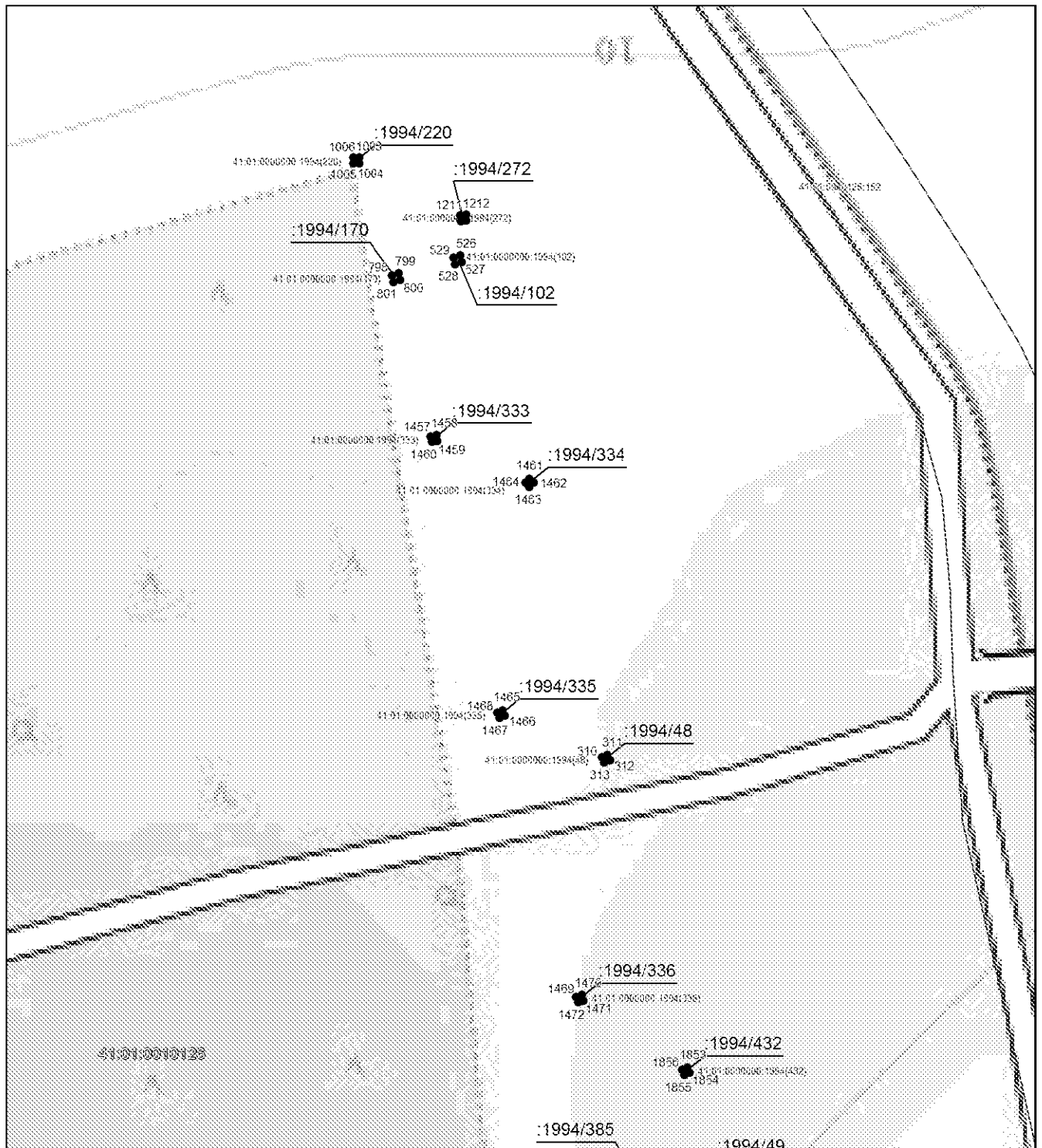
ОПИСАНИЕ МЕСТОПОЛОЖЕНИЯ ГРАНИЦ

Публичный сервитут

(наименование объекта, местоположение границ которого описано)

Схема расположения границ объекта

Выносной лист №57



Масштаб 1:1000

Используемые условные знаки и обозначения приведены на отдельной странице в конце раздела.

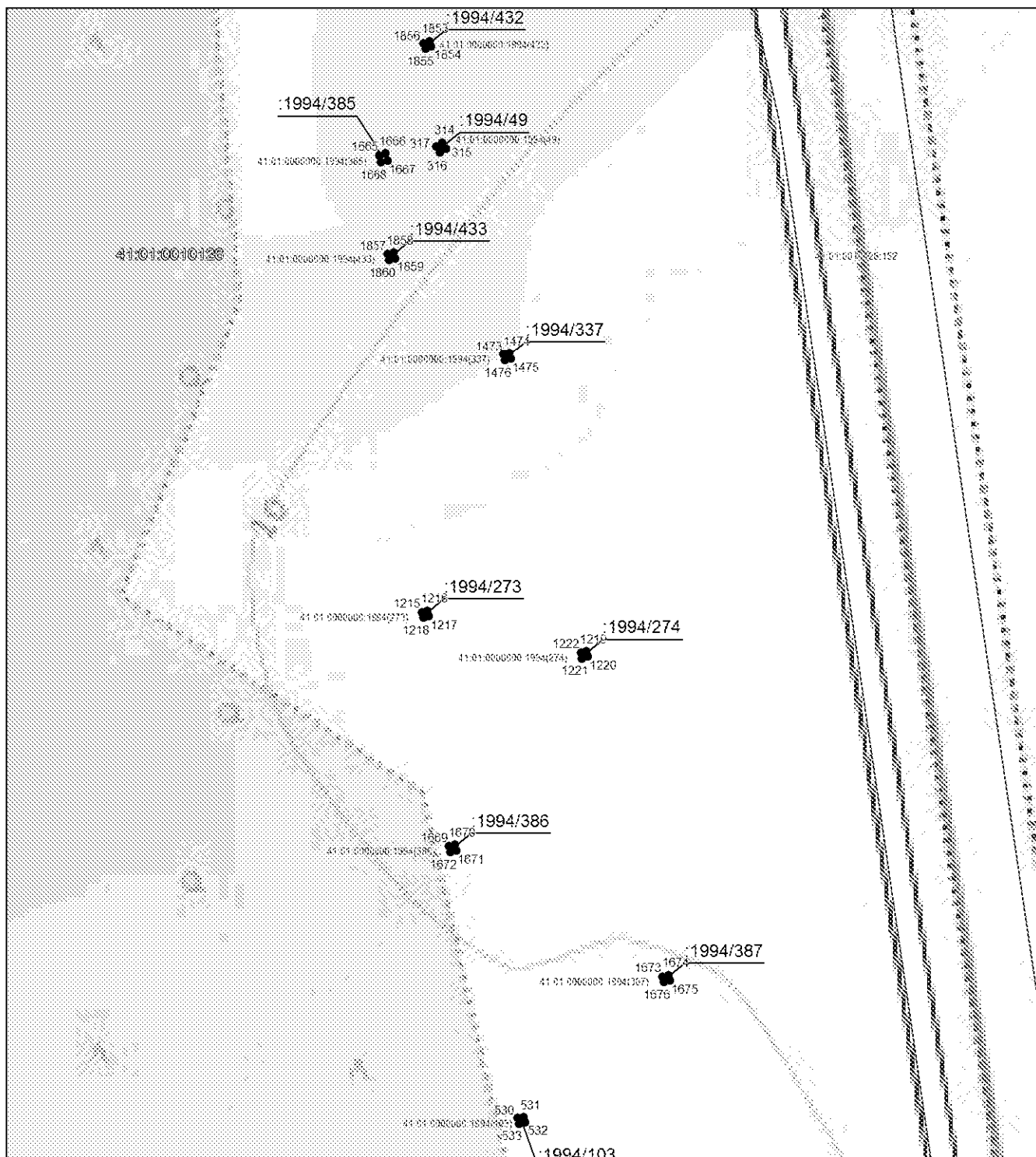
ОПИСАНИЕ МЕСТОПОЛОЖЕНИЯ ГРАНИЦ

Публичный сервитут

(наименование объекта, местоположение границ которого описано)

Схема расположения границ объекта

Выносной лист №58



Масштаб 1:1000

Используемые условные знаки и обозначения приведены на отдельной странице в конце раздела.

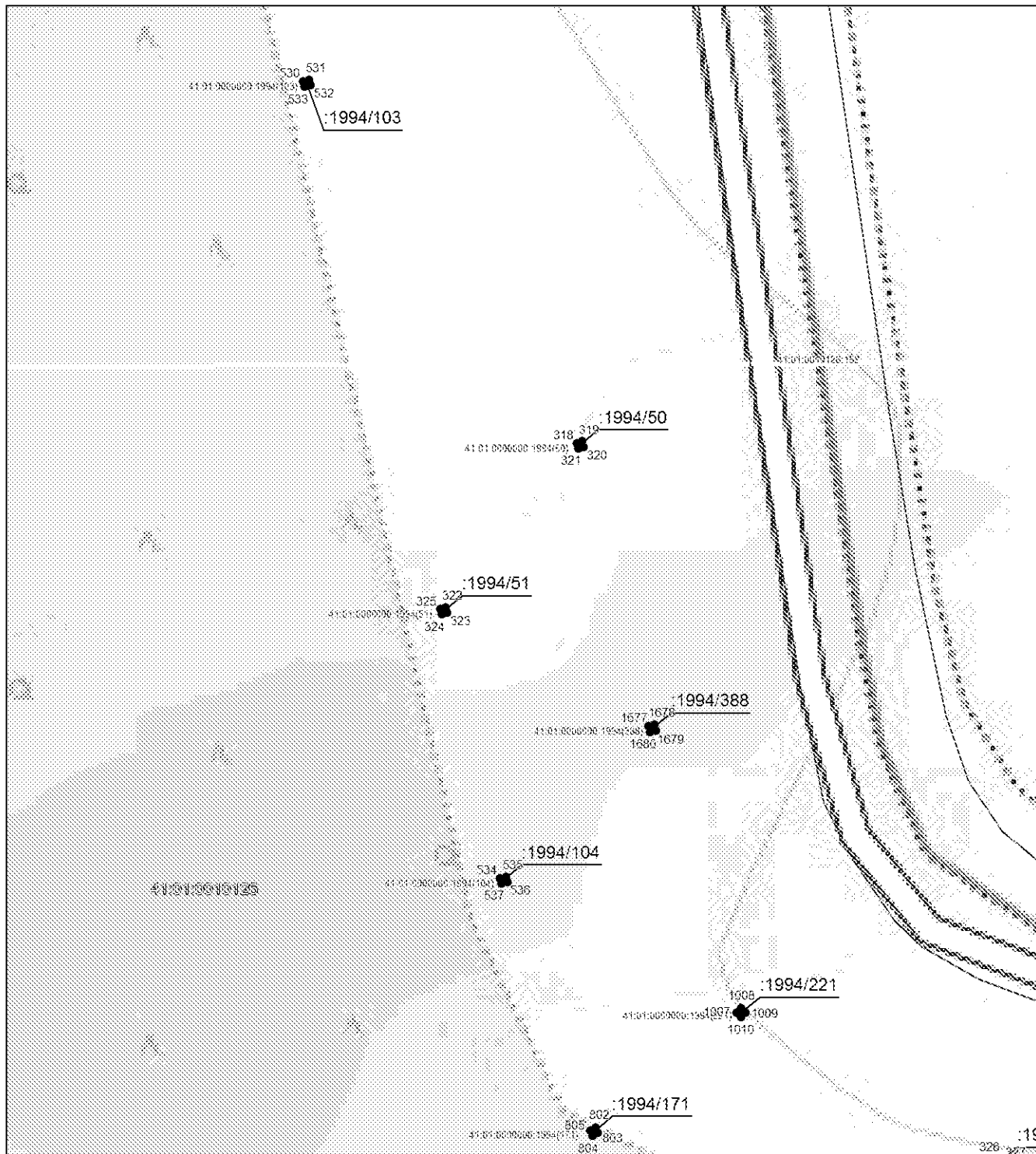
ОПИСАНИЕ МЕСТОПОЛОЖЕНИЯ ГРАНИЦ

Публичный сервитут

(наименование объекта, местоположение границ которого описано)

Схема расположения границ объекта

Выносной лист №59



Масштаб 1:1000

Используемые условные знаки и обозначения приведены на отдельной странице в конце раздела.

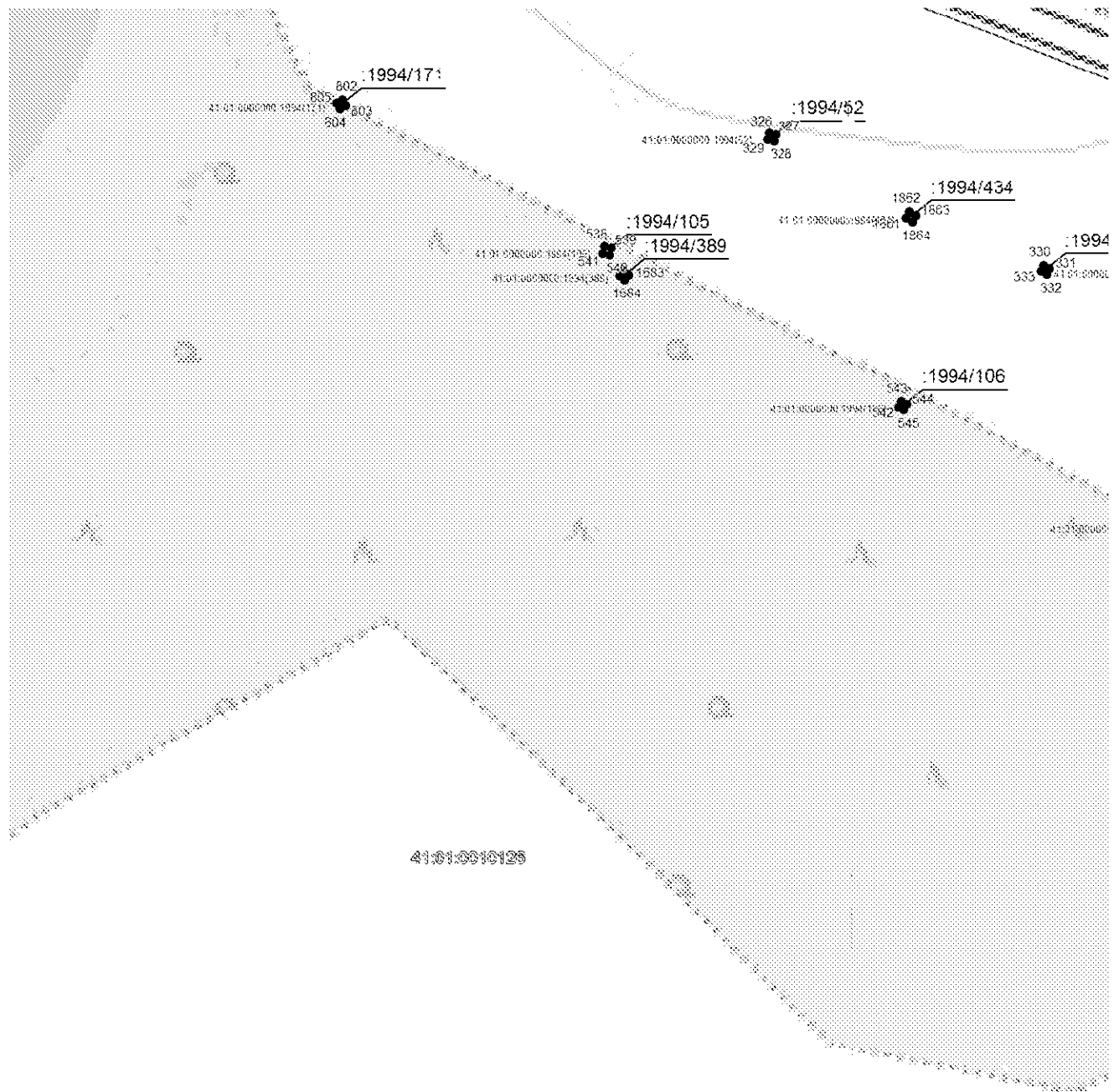
ОПИСАНИЕ МЕСТОПОЛОЖЕНИЯ ГРАНИЦ

Публичный сервитут

(наименование объекта, местоположение границ которого описано)

Схема расположения границ объекта

Выносной лист №60



Масштаб 1:1000

Используемые условные знаки и обозначения приведены на отдельной странице в конце раздела.

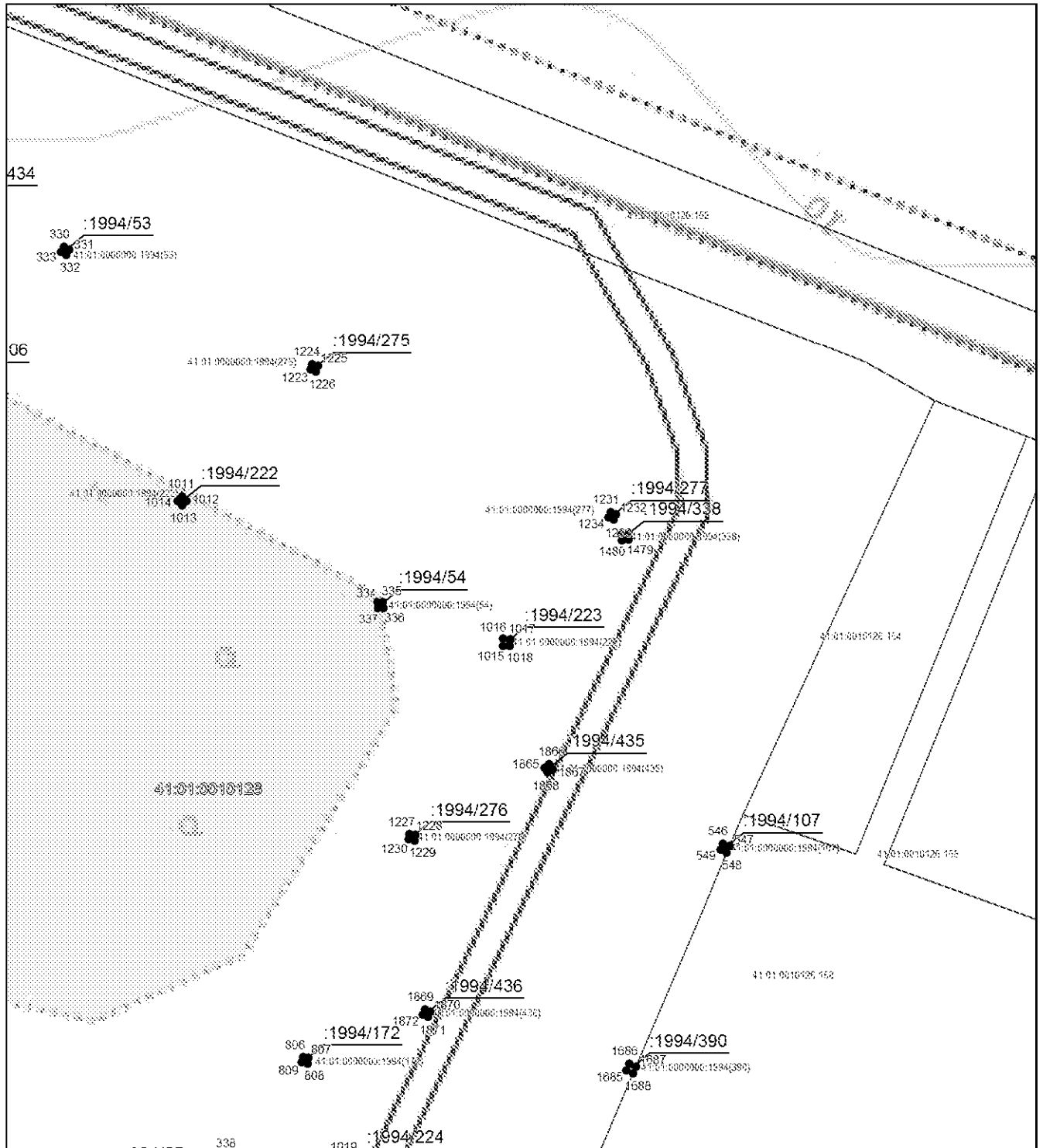
ОПИСАНИЕ МЕСТОПОЛОЖЕНИЯ ГРАНИЦ

Публичный сервитут

(наименование объекта, местоположение границ которого описано)

Схема расположения границ объекта

Выносной лист №61



Масштаб 1:1000

Используемые условные знаки и обозначения приведены на отдельной странице в конце раздела.

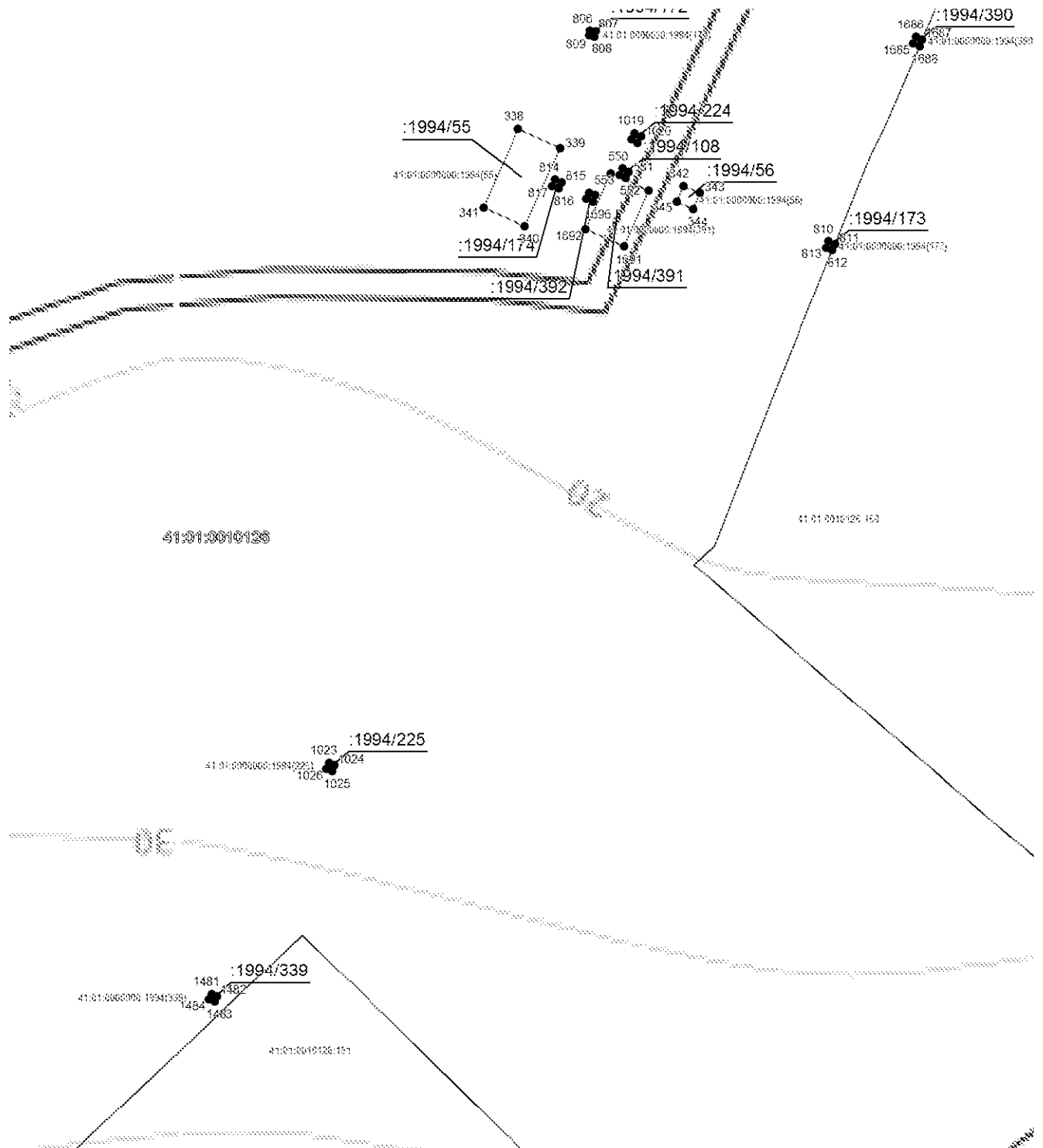
ОПИСАНИЕ МЕСТОПОЛОЖЕНИЯ ГРАНИЦ

Публичный сервитут

(наименование объекта, местоположение границ которого описано)

Схема расположения границ объекта

Выносной лист №62



Масштаб 1:1000

Используемые условные знаки и обозначения приведены на отдельной странице в конце раздела.

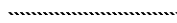


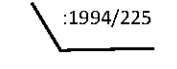



ОПИСАНИЕ МЕСТОПОЛОЖЕНИЯ ГРАНИЦ

Публичный сервитут

(наименование объекта, местоположение границ которого описано)

Схема расположения границ объекта

Используемые условные знаки и обозначения:

-  – граница публичного сервитута,
-  – обозначение и граница земельного участка, сведения о которой имеются в ЕГРН,
-  – обозначение и граница кадастрового квартала,
-  – обозначение устанавливаемого обременения,
-  – установленная граница муниципального образования,
-  – установленная граница населенного пункта,
-  – характерная точка объекта.